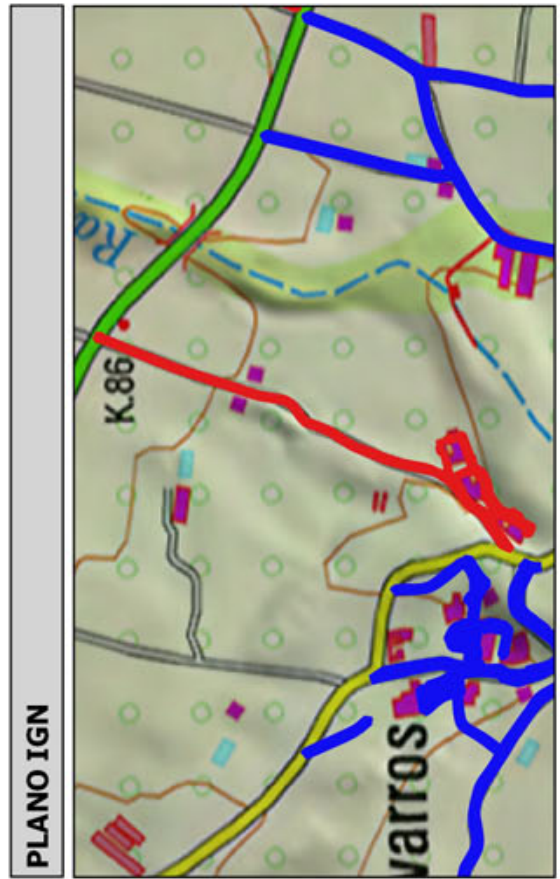
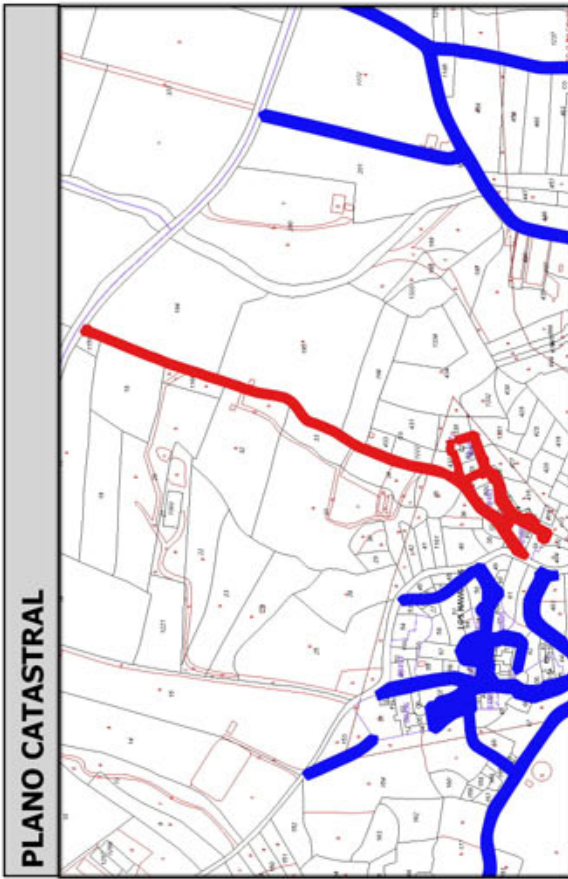
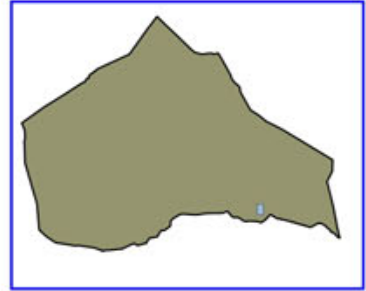




# Inventario municipal de caminos

<b>IDENTIFICACIÓN</b>	
Camino 3509049	Orden Inventario <b>251</b>
Nombre Caminos Los Navarros	
Referencia catastral <b>04053A03509049</b>	
Referencias catastrales afectadas:	
Epigrafe: INMUEBLES	Calificación: DOMINIO
Subepigrafe: CAMINOS RURALES	Uso: PUBLICO
<b>DESCRIPCIÓN</b>	
Longitud: <b>768.4342</b> Anchura: <b>4.016401</b> Superficie: <b>3086</b>	Categoría <b>3</b>
Inicio:	
Final:	
Descripción:	
<b>Otra información:</b>	
Camino afectado por vía pecuaria:	
Nombre vía pecuaria:	
Observaciones:	



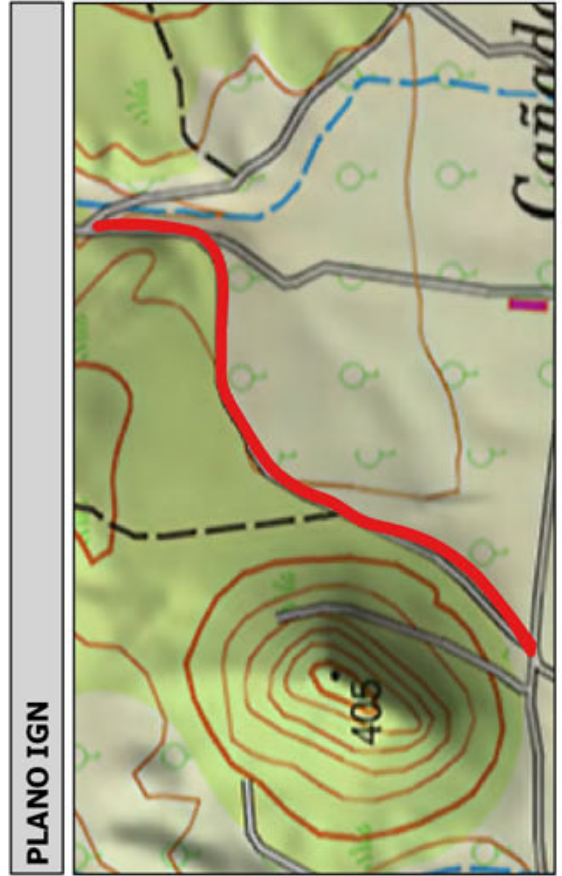
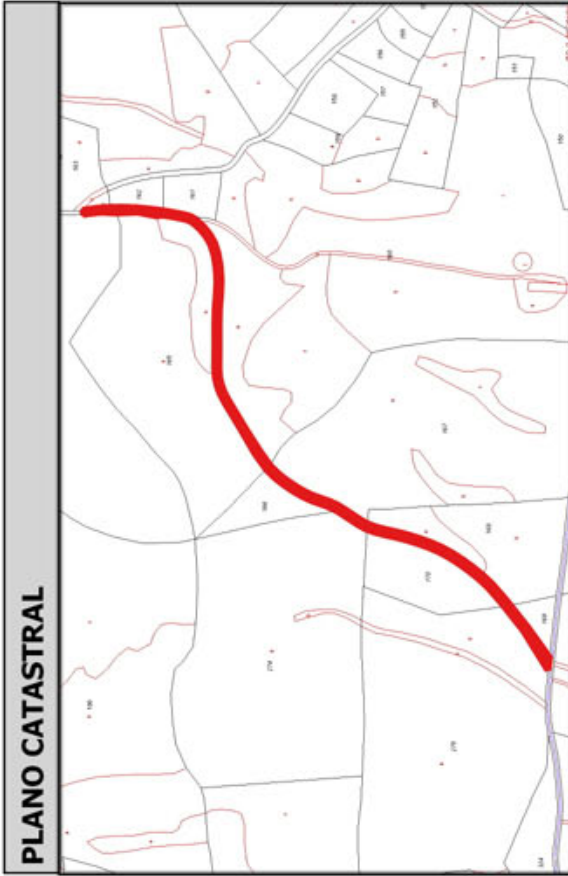
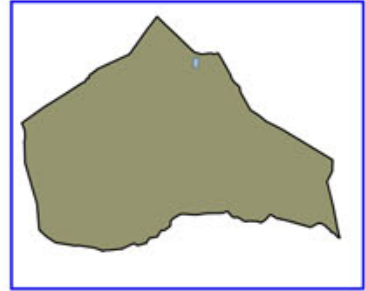
Código Seguro De Verificación:	RIwpjeQuazV/24jbhZk/Zg==	Estado	Fecha y hora
Firmado Por	Concepcion Pajarón Fernandez - Secretario/a Ayuntamiento Huercal Overa	Firmado	21/06/2016 13:57:04
Observaciones		Página	1/300
Url De Verificación	<a href="https://ov.dipalme.org/verifirmav2/">https://ov.dipalme.org/verifirmav2/</a>		





# Inventario municipal de caminos

<b>IDENTIFICACIÓN</b>	
Camino 2409040	Orden Inventario
Nombre CAMINO SIN NOMBRE	<b>252</b>
Referencia catastral <b>04053A02409040</b>	
Referencias catastrales afectadas:	
Epigrafe: INMUEBLES	Calificación: DOMINIO
Subepigrafe: CAMINOS RURALES	Uso: PUBLICO
<b>DESCRIPCIÓN</b>	
Longitud: <b>697.9840</b>	Anchura: <b>4.415541</b> Superficie: <b>3082</b>
Inicio:	Categoría <b>3</b>
Final:	
Descripción:	
<b>Otra información:</b>	
Camino afectado por vía pecuaria:	
Nombre vía pecuaria:	
Observaciones:	



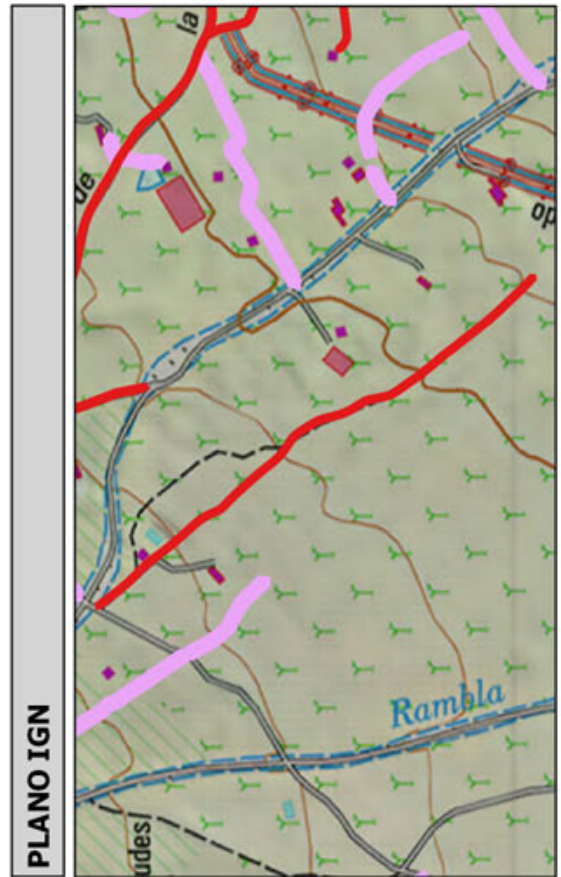
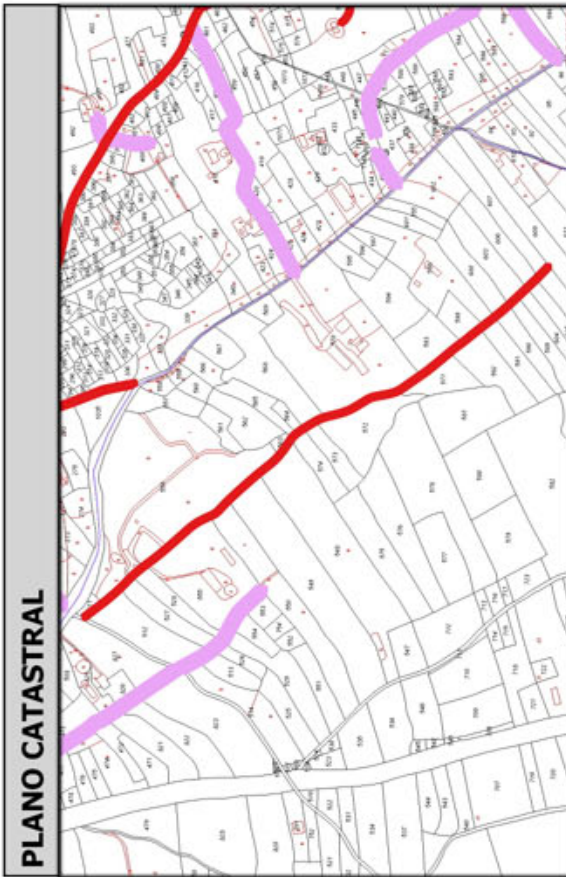
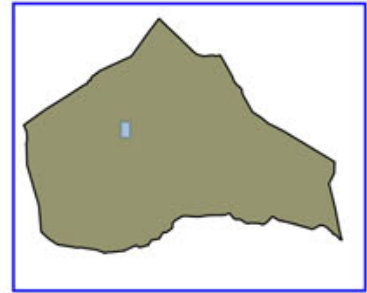
Código Seguro De Verificación:	RIwpjeQuazV/24jbhZk/Zg==	Estado	Fecha y hora
Firmado Por	Concepcion Pajarón Fernandez - Secretario/a Ayuntamiento Huercal Overa	Firmado	21/06/2016 13:57:04
Observaciones		Página	2/300
Url De Verificación	<a href="https://ov.dipalme.org/verifirmav2/">https://ov.dipalme.org/verifirmav2/</a>		





# Inventario municipal de caminos

<b>IDENTIFICACIÓN</b>	
Camino 5509101	Orden Inventario <b>253</b>
Nombre CAMINO SIN NOMBRE	
Referencia catastral <b>04053A05509101</b>	
Referencias catastrales afectadas:	
Epigrafe: INMUEBLES	Calificación: DOMINIO
Subepigrafe: CAMINOS RURALES	Uso: PUBLICO
<b>DESCRIPCIÓN</b>	
Longitud: <b>930.1303</b> Anchura: <b>3.294155</b> Superficie: <b>3064</b> Categoría <b>3</b>	
Inicio:	
Final:	
Descripción:	
<b>Otra información:</b>	
Camino afectado por vía pecuaria:	
Nombre vía pecuaria:	
Observaciones:	



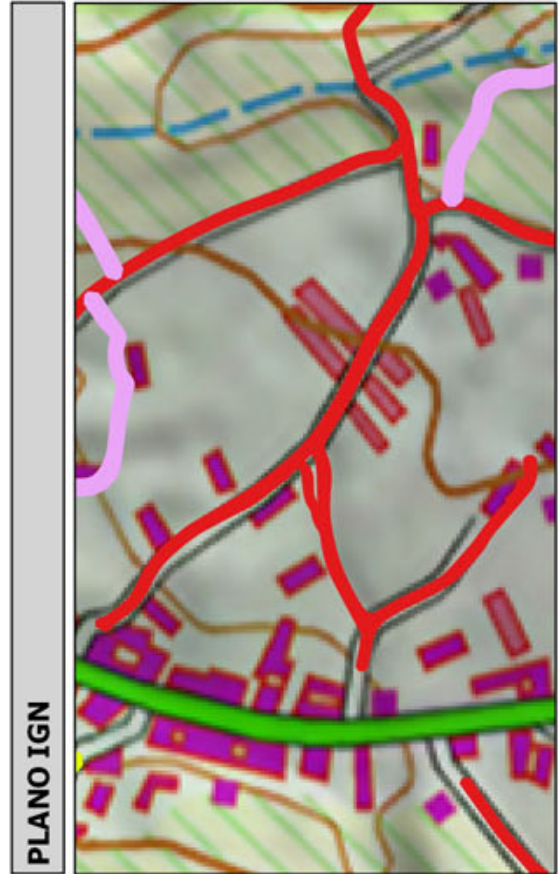
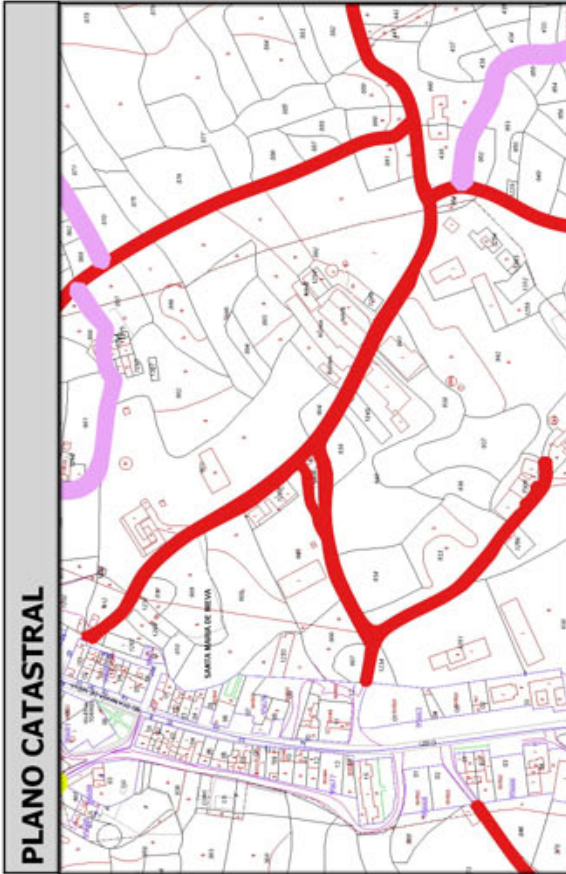
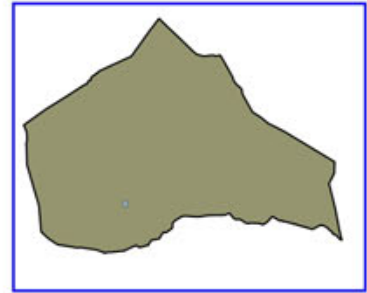
Código Seguro De Verificación:	RIwpjeQuazV/24jbhZk/Zg==	Estado	Fecha y hora
Firmado Por	Concepcion Pajarón Fernandez - Secretario/a Ayuntamiento Huercal Overa	Firmado	21/06/2016 13:57:04
Observaciones		Página	3/300
Url De Verificación	<a href="https://ov.dipalme.org/verifirmav2/">https://ov.dipalme.org/verifirmav2/</a>		





# Inventario municipal de caminos

<b>IDENTIFICACIÓN</b>	
Camino 6309090	Orden Inventario <b>254</b>
Nombre CAMINO SIN NOMBRE	
Referencia catastral <b>04053A06309090</b>	
Referencias catastrales afectadas:	
Epigrafe: INMUEBLES	Calificación: DOMINIO
Subepigrafe: CAMINOS RURALES	Uso: PUBLICO
<b>DESCRIPCIÓN</b>	
Longitud: <b>717.5744</b> Anchura: <b>4.268153</b> Superficie: <b>3063</b> Categoría <b>3</b>	
Inicio:	
Final:	
Descripción:	
<b>Otra información:</b>	
Camino afectado por vía pecuaria:	
Nombre vía pecuaria:	
Observaciones:	



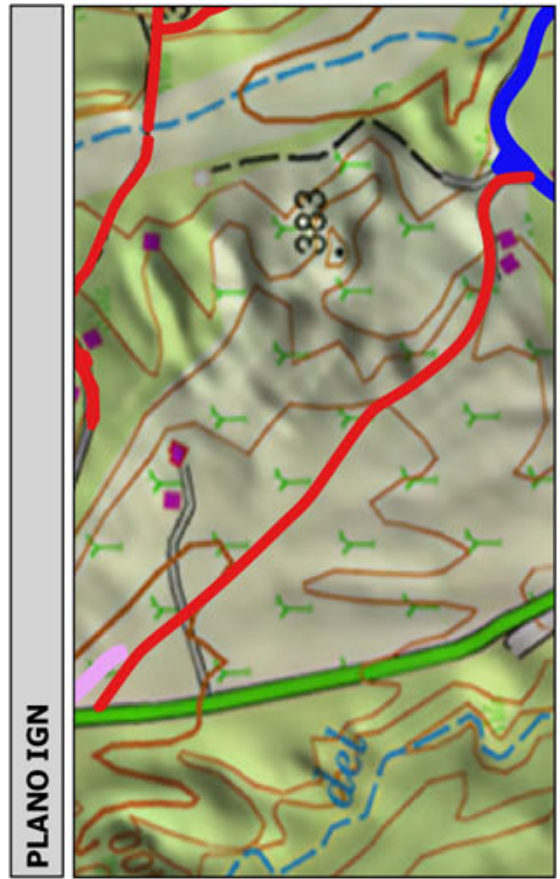
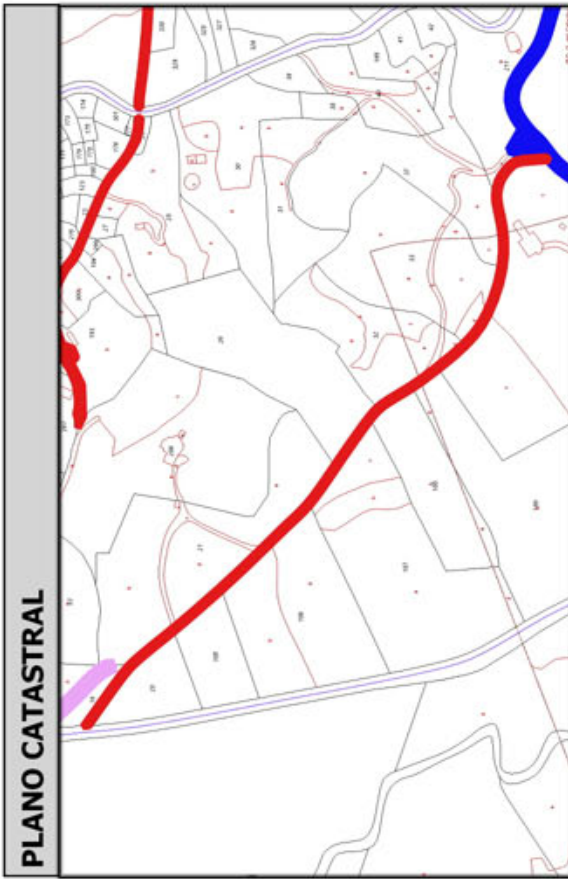
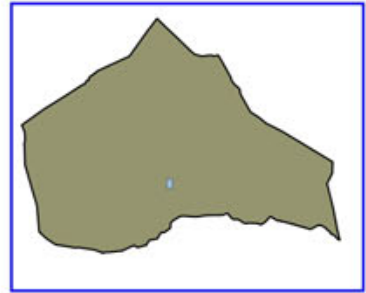
Código Seguro De Verificación:	RIwpjeQuazV/24jbhZk/Zg==	Estado	Fecha y hora
Firmado Por	Concepcion Pajarón Fernandez - Secretario/a Ayuntamiento Huercal Overa	Firmado	21/06/2016 13:57:04
Observaciones		Página	4/300
Url De Verificación	<a href="https://ov.dipalme.org/verifirmav2/">https://ov.dipalme.org/verifirmav2/</a>		





# Inventario municipal de caminos

<b>IDENTIFICACIÓN</b>	
Camino 6109061	Orden Inventario
Nombre CAMINO SIN NOMBRE	<b>255</b>
Referencia catastral <b>04053A06109061</b>	
Referencias catastrales afectadas:	
Epigrafe: INMUEBLES	Calificación: DOMINIO
Subepigrafe: CAMINOS RURALES	Uso: PUBLICO
<b>DESCRIPCIÓN</b>	
Longitud: <b>739.6476</b> Anchura: <b>4.132077</b> Superficie: <b>3056</b>	Categoría <b>3</b>
Inicio:	
Final:	
Descripción:	
<b>Otra información:</b>	
Camino afectado por vía pecuaria:	
Nombre vía pecuaria:	
Observaciones:	



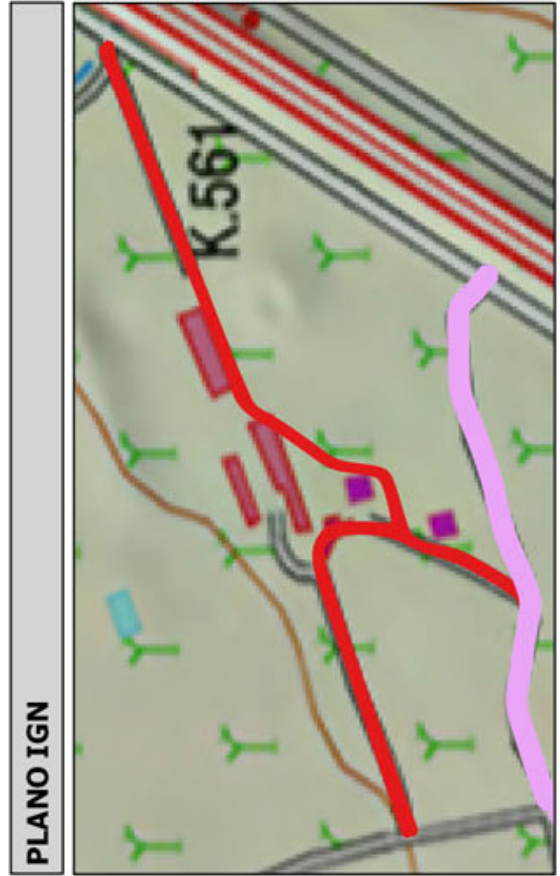
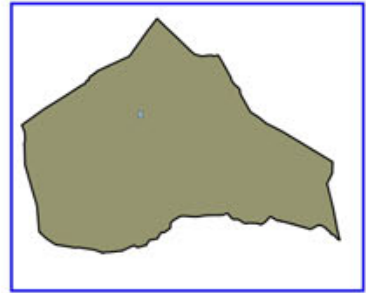
Código Seguro De Verificación:	RIwpjeQuazV/24jbhZk/Zg==	Estado	Fecha y hora
Firmado Por	Concepcion Pajarón Fernandez - Secretario/a Ayuntamiento Huercal Overa	Firmado	21/06/2016 13:57:04
Observaciones		Página	5/300
Url De Verificación	<a href="https://ov.dipalme.org/verifirmav2/">https://ov.dipalme.org/verifirmav2/</a>		





# Inventario municipal de caminos

<b>IDENTIFICACIÓN</b>	
Camino 1009066	Orden Inventario <b>256</b>
Nombre CAMINO SIN NOMBRE	
Referencia catastral <b>04053A01009066</b>	
Referencias catastrales afectadas:	
Epígrafe: INMUEBLES	Calificación: DOMINIO
Subepígrafe: CAMINOS RURALES	Uso: PUBLICO
<b>DESCRIPCIÓN</b>	
Longitud: <b>757.8641</b> ; Anchura: <b>4.028601</b> Superficie: <b>3053</b>	
Categoría <b>3</b>	
Inicio:	
Final:	
Descripción:	
<b>Otra información:</b>	
Camino afectado por vía pecuaria:	
Nombre vía pecuaria:	
Observaciones:	



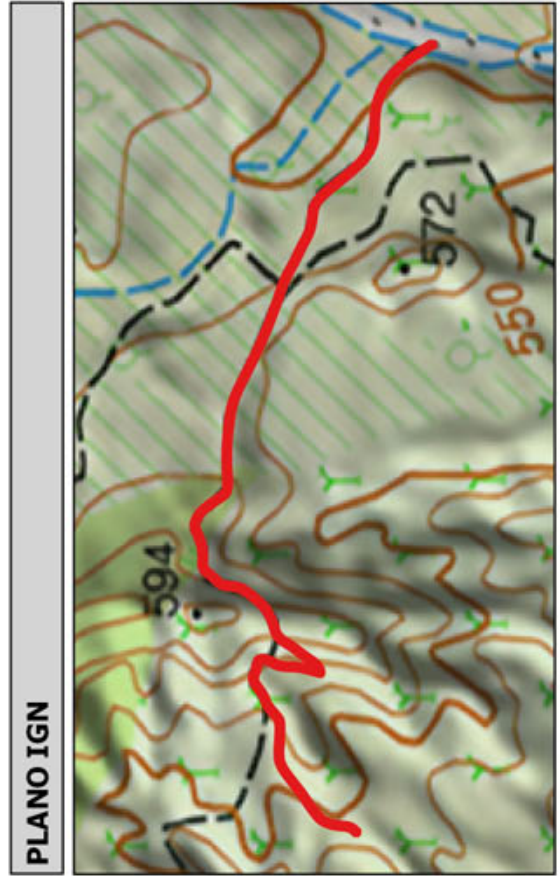
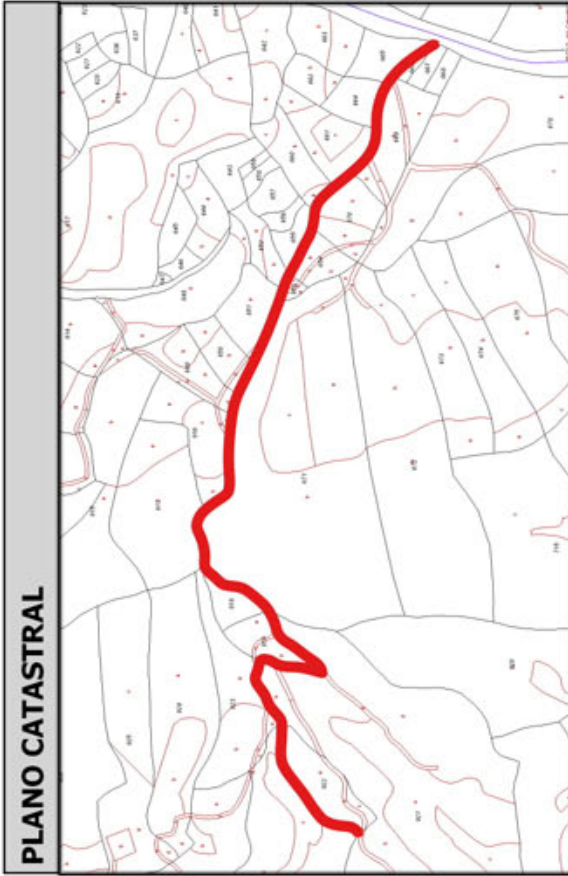
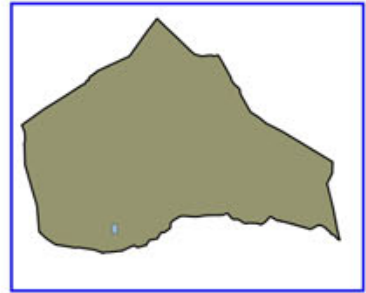
Código Seguro De Verificación:	RIwpjeQuazV/24jbhZk/Zg==	Estado	Fecha y hora
Firmado Por	Concepcion Pajarón Fernandez - Secretario/a Ayuntamiento Huercal Overa	Firmado	21/06/2016 13:57:04
Observaciones		Página	6/300
Url De Verificación	<a href="https://ov.dipalme.org/verificarmav2/">https://ov.dipalme.org/verificarmav2/</a>		





# Inventario municipal de caminos

<b>IDENTIFICACIÓN</b>	
Camino 4609025	Orden Inventario
Nombre CAMINO SIN NOMBRE	<b>257</b>
Referencia catastral <b>04053A04609025</b>	
Referencias catastrales afectadas:	
Epigrafe: INMUEBLES	Calificación: DOMINIO
Subepigrafe: CAMINOS RURALES	Uso: PUBLICO
<b>DESCRIPCIÓN</b>	
Longitud: <b>934.5018!</b> Anchura: <b>3.261121</b> Superficie: <b>3048</b> Categoría <b>3</b>	
Inicio:	
Final:	
Descripción:	
<b>Otra información:</b>	
Camino afectado por vía pecuaria:	
Nombre vía pecuaria:	
Observaciones:	



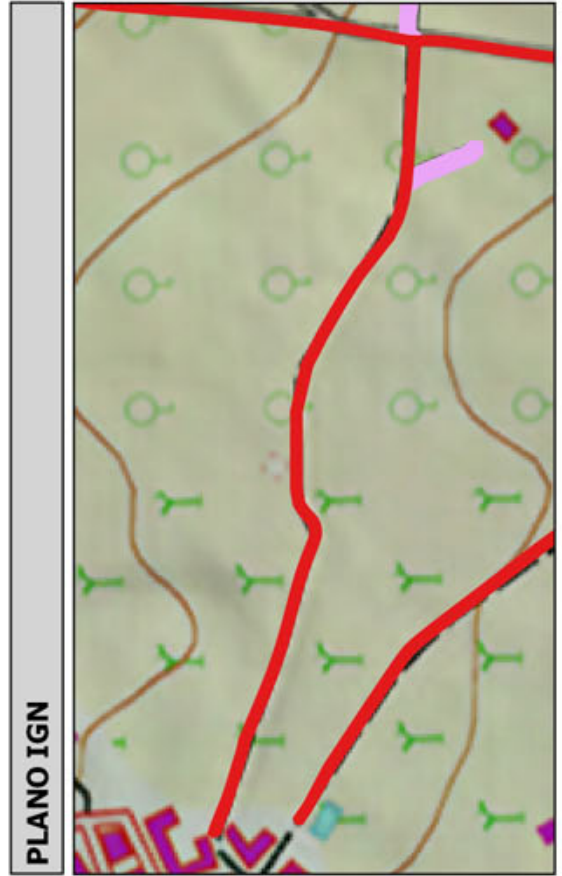
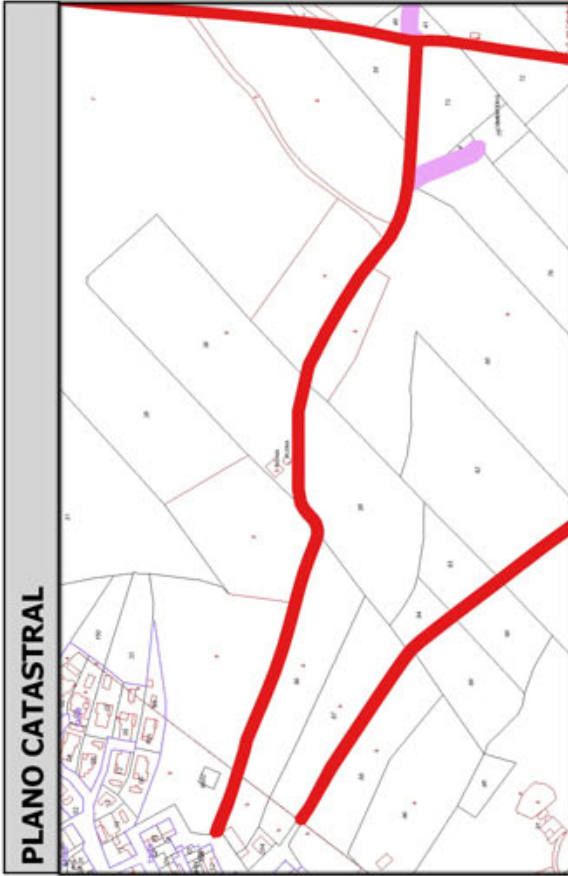
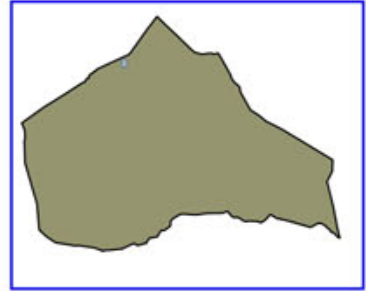
Código Seguro De Verificación:	RIwpjeQuazV/24jbhZk/Zg==	Estado	Fecha y hora
Firmado Por	Concepcion Pajarón Fernandez - Secretario/a Ayuntamiento Huercal Overa	Firmado	21/06/2016 13:57:04
Observaciones		Página	7/300
Url De Verificación	<a href="https://ov.dipalme.org/verifirmav2/">https://ov.dipalme.org/verifirmav2/</a>		





# Inventario municipal de caminos

<b>IDENTIFICACIÓN</b>	
Camino 1309035	Orden Inventario <b>258</b>
Nombre CAMINO SIN NOMBRE	
Referencia catastral <b>04053A01309035</b>	
Referencias catastrales afectadas:	
Epigrafe: INMUEBLES	Calificación: DOMINIO
Subepigrafe: CAMINOS RURALES	Uso: PUBLICO
<b>DESCRIPCIÓN</b>	
Longitud: <b>680.7633</b> Anchura: <b>4.454893</b> Superficie: <b>3033</b>	Categoría <b>3</b>
Inicio:	
Final:	
Descripción:	
<b>Otra información:</b>	
Camino afectado por vía pecuaria:	
Nombre vía pecuaria:	
Observaciones:	



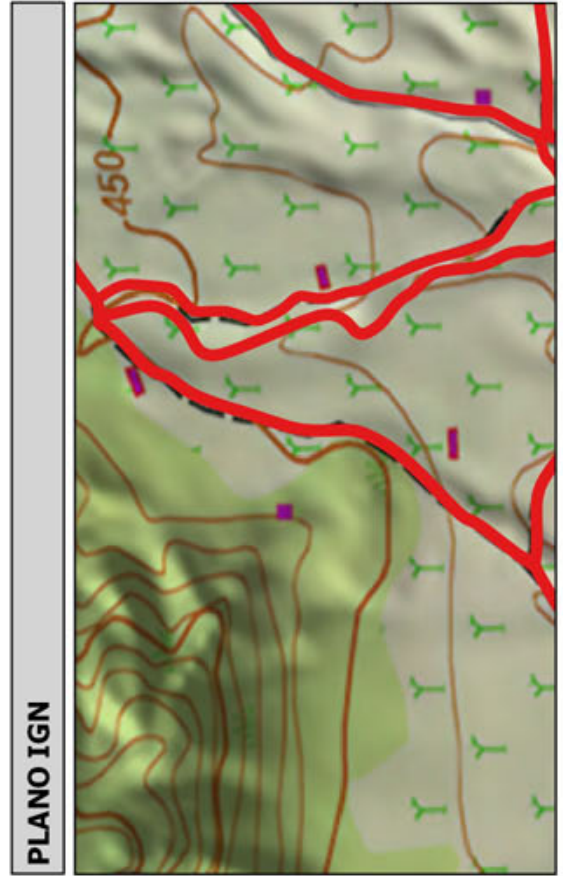
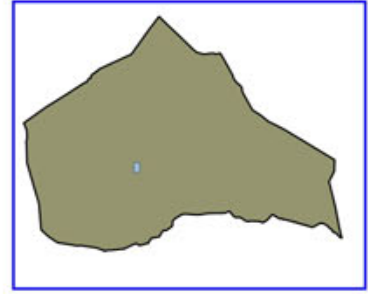
Código Seguro De Verificación:	RIwpjeQuazV/24jbhZk/Zg==	Estado	Fecha y hora
Firmado Por	Concepcion Pajarón Fernandez - Secretario/a Ayuntamiento Huercal Overa	Firmado	21/06/2016 13:57:04
Observaciones		Página	8/300
Url De Verificación	<a href="https://ov.dipalme.org/verifirmav2/">https://ov.dipalme.org/verifirmav2/</a>		





# Inventario municipal de caminos

<b>IDENTIFICACIÓN</b>	
Camino 6309102	Orden Inventario
Nombre CAMINO SIN NOMBRE	<b>259</b>
Referencia catastral <b>04053A06309102</b>	
Referencias catastrales afectadas:	
Epigrafe: INMUEBLES	Calificación: DOMINIO
Subepigrafe: CAMINOS RURALES	Uso: PUBLICO
<b>DESCRIPCIÓN</b>	
Longitud: <b>565.4546</b> Anchura: <b>5.318139</b> Superficie: <b>3007</b>	Categoría <b>3</b>
Inicio:	
Final:	
Descripción:	
<b>Otra información:</b>	
Camino afectado por vía pecuaria:	
Nombre vía pecuaria:	
Observaciones:	



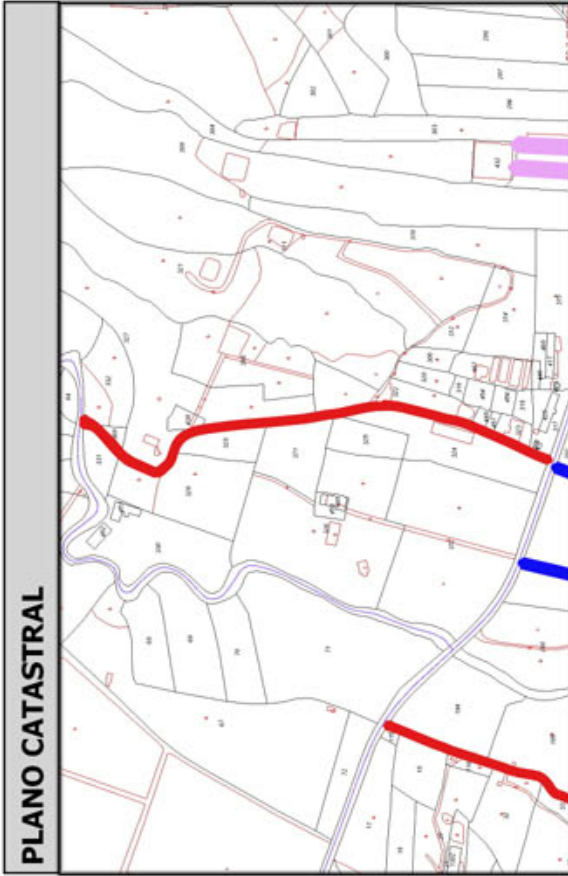
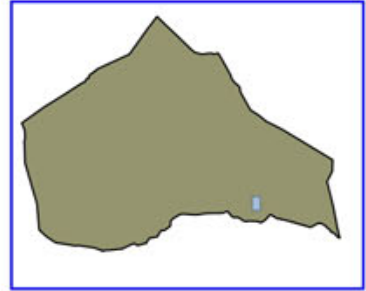
Código Seguro De Verificación:	RIwpjeQuazV/24jbbZk/Zg==	Estado	Fecha y hora
Firmado Por	Concepcion Pajarón Fernandez - Secretario/a Ayuntamiento Huercal Overa	Firmado	21/06/2016 13:57:04
Observaciones		Página	9/300
Url De Verificación	<a href="https://ov.dipalme.org/verifirmav2/">https://ov.dipalme.org/verifirmav2/</a>		





# Inventario municipal de caminos

<b>IDENTIFICACIÓN</b>	
Camino 3709072	Orden Inventario <b>260</b>
Nombre CAMINO SIN NOMBRE	
Referencia catastral <b>04053A03709072</b>	
Referencias catastrales afectadas:	
Epigrafe: INMUEBLES	Calificación: DOMINIO
Subepigrafe: CAMINOS RURALES	Uso: PUBLICO
<b>DESCRIPCIÓN</b>	
Longitud: <b>716.29001</b> Anchura: <b>4.196521</b> Superficie: <b>3006</b>	Categoría <b>3</b>
Inicio:	
Final:	
Descripción:	
<b>Otra información:</b>	
Camino afectado por vía pecuaria:	
Nombre vía pecuaria:	
Observaciones:	



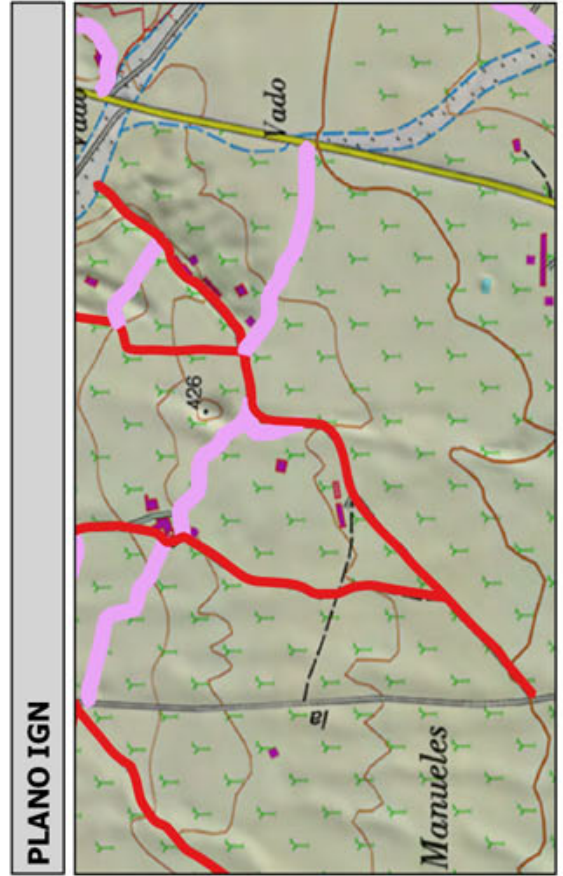
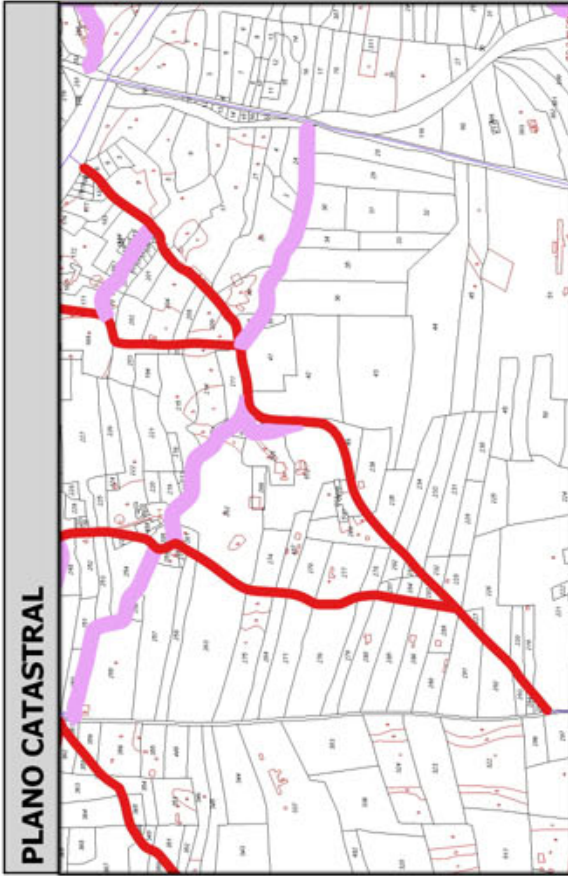
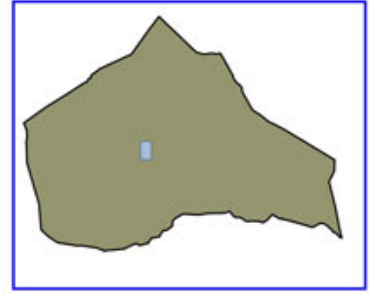
Código Seguro De Verificación:	RIwpjeQuazV/24jbbZk/Zg==	Estado	Fecha y hora
Firmado Por	Concepcion Pajarón Fernandez - Secretario/a Ayuntamiento Huercal Overa	Firmado	21/06/2016 13:57:04
Observaciones		Página	10/300
Url De Verificación	<a href="https://ov.dipalme.org/verifirmav2/">https://ov.dipalme.org/verifirmav2/</a>		





# Inventario municipal de caminos

<b>IDENTIFICACIÓN</b>	
Camino 6709049	Orden Inventario
Nombre CAMINO SIN NOMBRE	<b>261</b>
Referencia catastral <b>04053A06709049</b>	
Referencias catastrales afectadas:	
Epigrafe: INMUEBLES	Calificación: DOMINIO
Subepigrafe: CAMINOS RURALES	Uso: PUBLICO
<b>DESCRIPCIÓN</b>	
Longitud: <b>1399.944</b> Anchura: <b>2.138666</b> Superficie: <b>2994</b>	Categoría <b>3</b>
Inicio:	
Final:	
Descripción:	
<b>Otra información:</b>	
Camino afectado por vía pecuaria:	
Nombre vía pecuaria:	
Observaciones:	



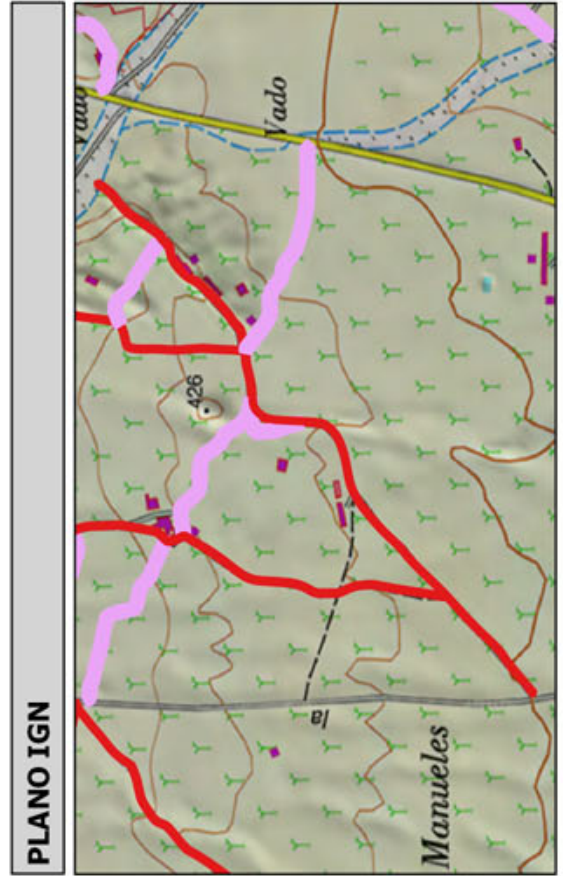
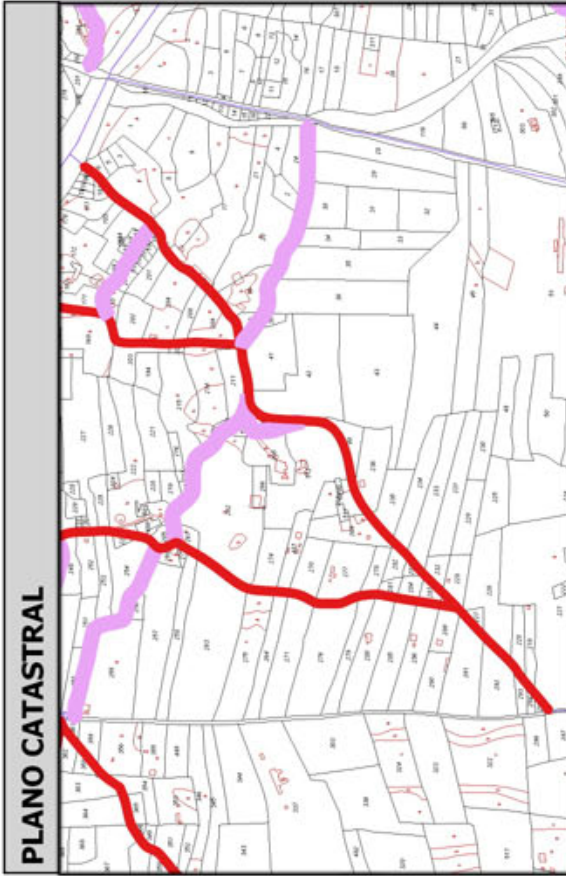
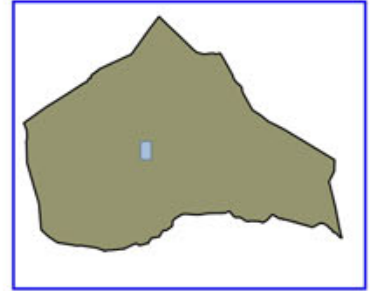
Código Seguro De Verificación:	RIwpjeQuazV/24jbhZk/Zg==	Estado	Fecha y hora
Firmado Por	Concepcion Pajarón Fernandez - Secretario/a Ayuntamiento Huercal Overa	Firmado	21/06/2016 13:57:04
Observaciones		Página	11/300
Url De Verificación	<a href="https://ov.dipalme.org/verifirmav2/">https://ov.dipalme.org/verifirmav2/</a>		





# Inventario municipal de caminos

<b>IDENTIFICACIÓN</b>	
Camino 6609048	Orden Inventario <b>262</b>
Nombre CAMINO SIN NOMBRE	
Referencia catastral <b>04053A06609048</b>	
Referencias catastrales afectadas:	
Epigrafe: INMUEBLES	Calificación: DOMINIO
Subepigrafe: CAMINOS RURALES	Uso: PUBLICO
<b>DESCRIPCIÓN</b>	
Longitud: <b>1397.6701</b> Anchura: <b>2.139116</b> Superficie: <b>2990</b> Categoría <b>3</b>	
Inicio:	
Final:	
Descripción:	
<b>Otra información:</b>	
Camino afectado por vía pecuaria:	
Nombre vía pecuaria:	
Observaciones:	



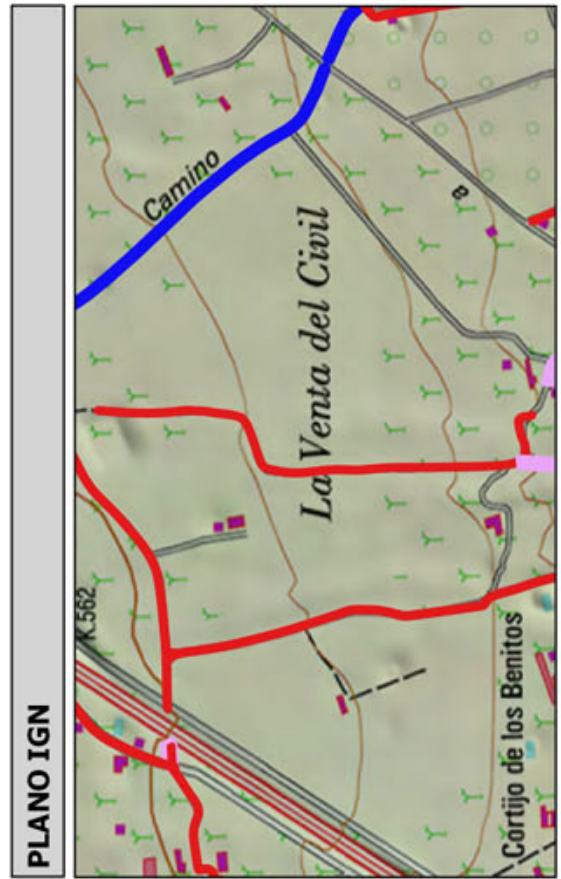
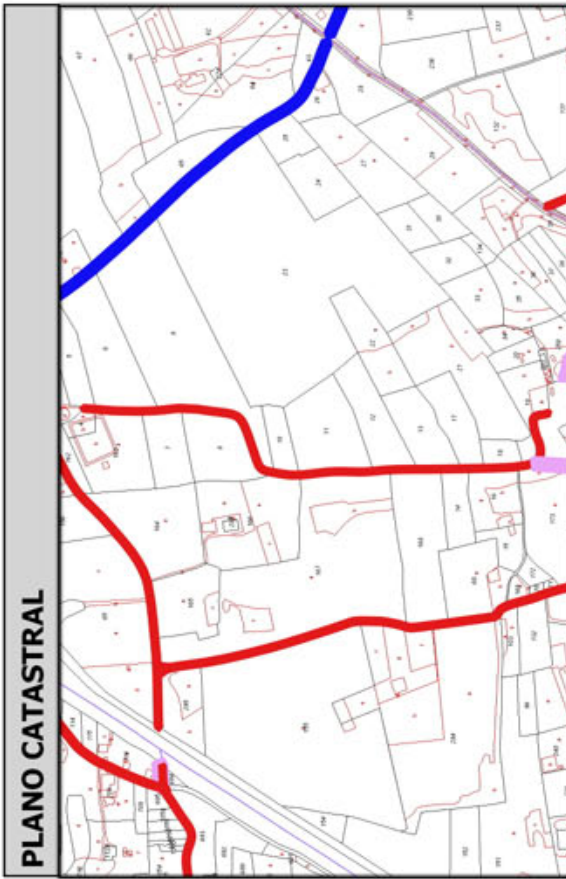
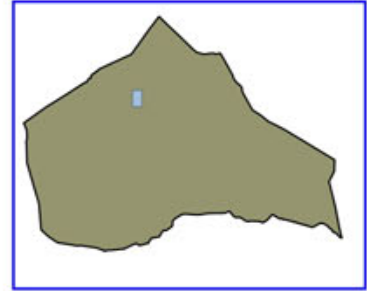
Código Seguro De Verificación:	RIwpjeQuazV/24jbbZk/Zg==	Estado	Fecha y hora
Firmado Por	Concepcion Pajarón Fernandez - Secretario/a Ayuntamiento Huercal Overa	Firmado	21/06/2016 13:57:04
Observaciones		Página	12/300
Url De Verificación	<a href="https://ov.dipalme.org/verifirmav2/">https://ov.dipalme.org/verifirmav2/</a>		





# Inventario municipal de caminos

<b>IDENTIFICACIÓN</b>	
Camino 1109038	Orden Inventario
Nombre CAMINO SIN NOMBRE	<b>263</b>
Referencia catastral <b>04053A01109038</b>	
Referencias catastrales afectadas:	
Epigrafe: INMUEBLES	Calificación: DOMINIO
Subepigrafe: CAMINOS RURALES	Uso: PUBLICO
<b>DESCRIPCIÓN</b>	
Longitud: <b>905.8697</b> ; Anchura: <b>3.285216</b>	Superficie: <b>2976</b>
Inicio:	Categoría <b>3</b>
Final:	
Descripción:	
<b>Otra información:</b>	
Camino afectado por vía pecuaria:	
Nombre vía pecuaria:	
Observaciones:	



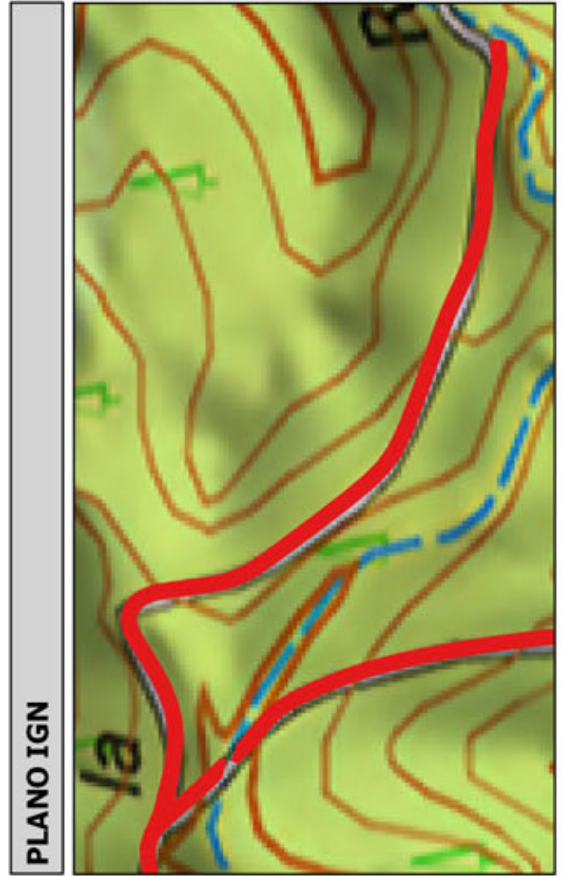
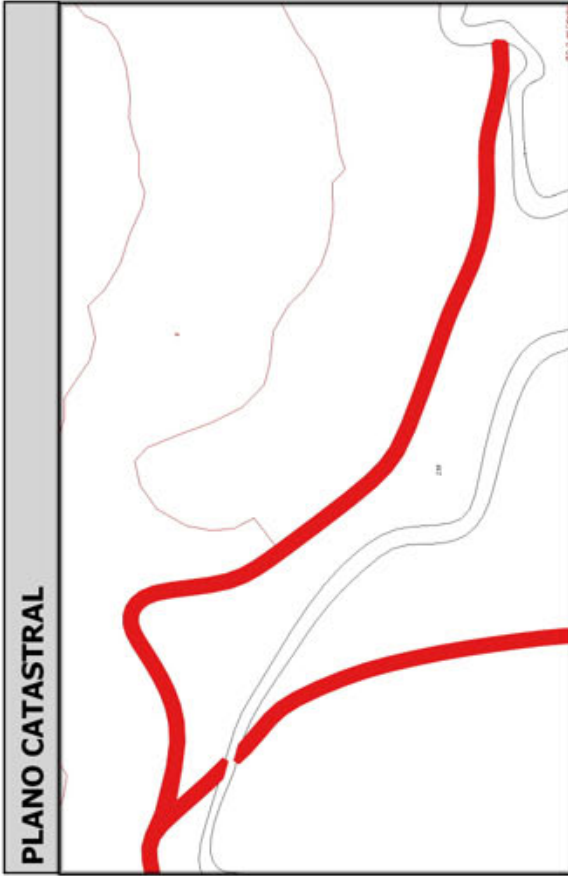
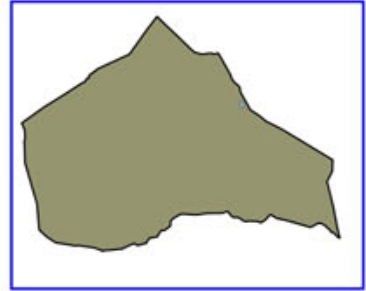
Código Seguro De Verificación:	RIwpjeQuazV/24jbhZk/Zg==	Estado	Fecha y hora
Firmado Por	Concepcion Pajarón Fernandez - Secretario/a Ayuntamiento Huercal Overa	Firmado	21/06/2016 13:57:04
Observaciones		Página	13/300
Url De Verificación	<a href="https://ov.dipalme.org/verificarmav2/">https://ov.dipalme.org/verificarmav2/</a>		





# Inventario municipal de caminos

<b>IDENTIFICACIÓN</b>	
Camino 2709049	Orden Inventario
Nombre CAMINO SIN NOMBRE	<b>264</b>
Referencia catastral <b>04053A02709049</b>	
Referencias catastrales afectadas:	
Epigrafe: INMUEBLES	Calificación: DOMINIO
Subepigrafe: CAMINOS RURALES	Uso: PUBLICO
<b>DESCRIPCIÓN</b>	
Longitud: <b>569.9169</b> Anchura: <b>5.180990</b> Superficie: <b>2953</b>	Categoría <b>3</b>
Inicio:	
Final:	
Descripción:	
<b>Otra información:</b>	
Camino afectado por vía pecuaria:	
Nombre vía pecuaria:	
Observaciones:	



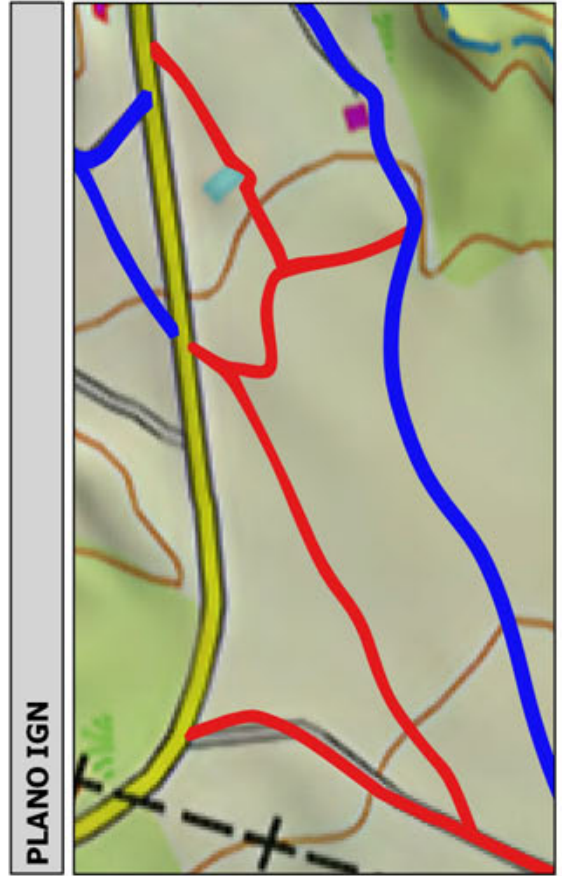
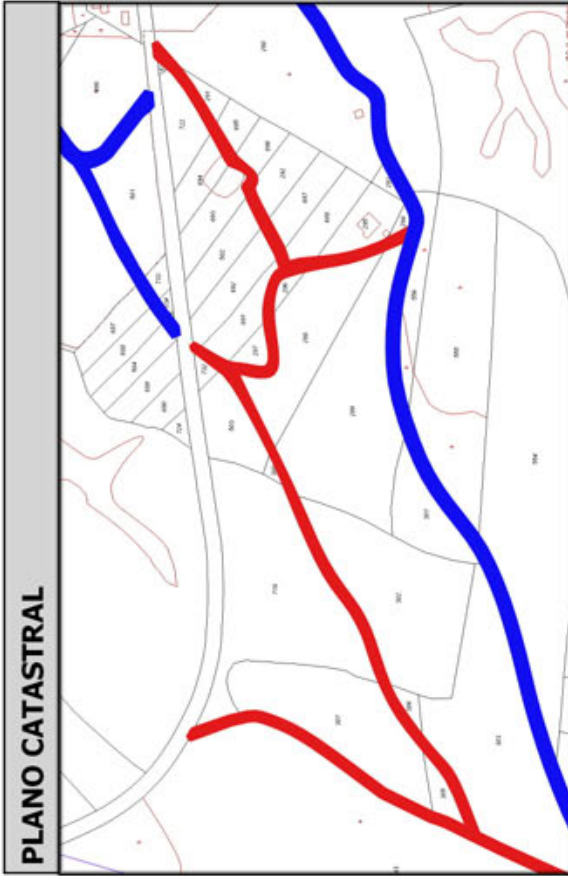
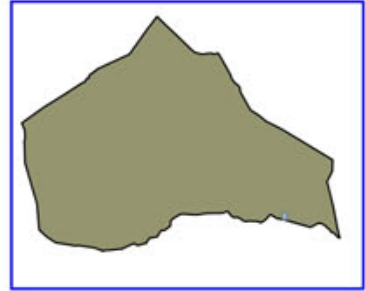
Código Seguro De Verificación:	RIwpjeQuazV/24jbhZk/Zg==	Estado	Fecha y hora
Firmado Por	Concepcion Pajarón Fernandez - Secretario/a Ayuntamiento Huercal Overa	Firmado	21/06/2016 13:57:04
Observaciones		Página	14/300
Url De Verificación	<a href="https://ov.dipalme.org/verifirmav2/">https://ov.dipalme.org/verifirmav2/</a>		





# Inventario municipal de caminos

<b>IDENTIFICACIÓN</b>	
Camino 3409007	Orden Inventario
Nombre CAMINO SIN NOMBRE	<b>265</b>
Referencia catastral <b>04053A03409007</b>	
Referencias catastrales afectadas:	
Epigrafe: INMUEBLES	Calificación: DOMINIO
Subepigrafe: CAMINOS RURALES	Uso: PUBLICO
<b>DESCRIPCIÓN</b>	
Longitud: <b>802.5191</b> ; Anchura: <b>3.647677</b> Superficie: <b>2927</b> Categoría <b>3</b>	
Inicio:	
Final:	
Descripción:	
<b>Otra información:</b>	
Camino afectado por vía pecuaria:	
Nombre vía pecuaria:	
Observaciones:	



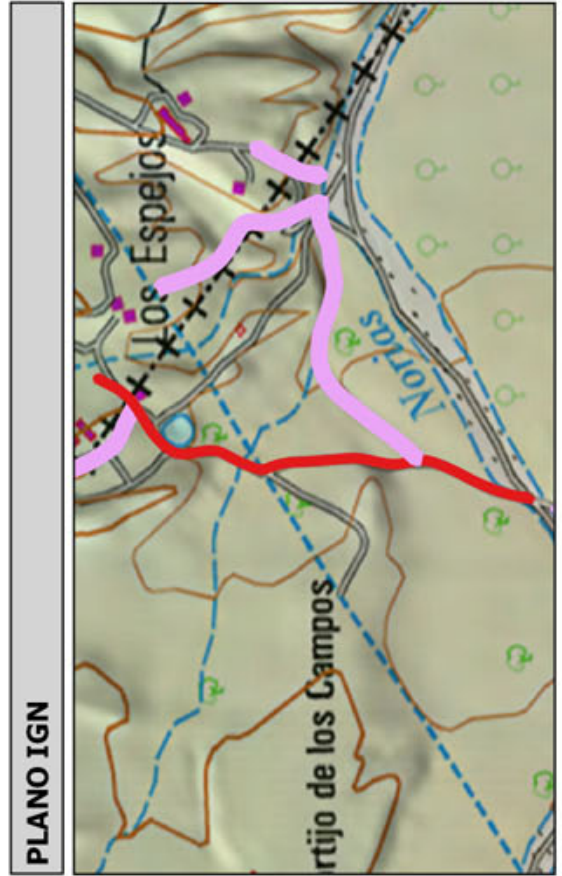
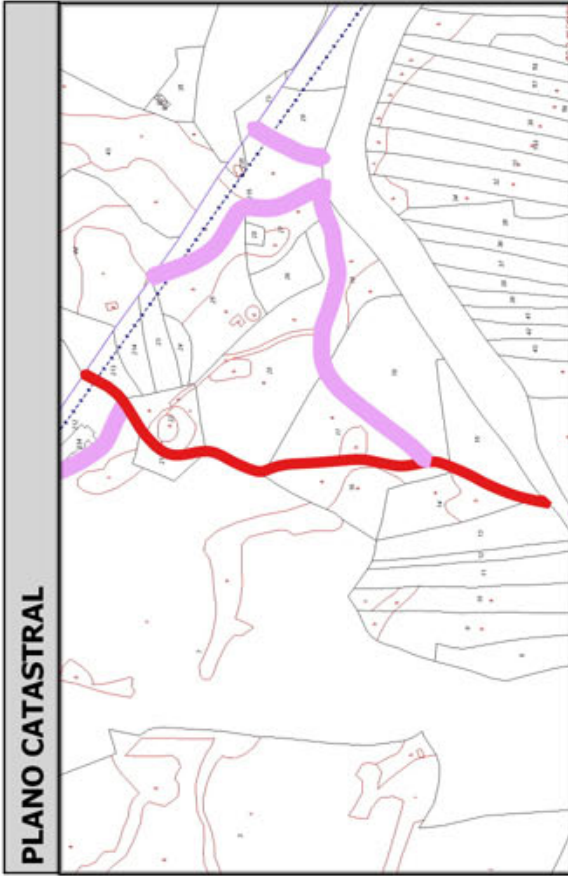
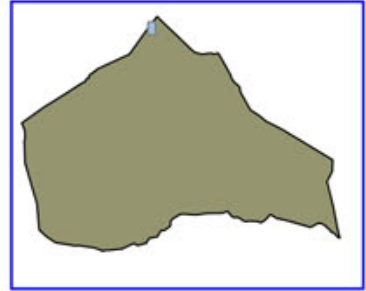
Código Seguro De Verificación:	RIwpjeQuazV/24jbhZk/Zg==	Estado	Fecha y hora
Firmado Por	Concepcion Pajarón Fernandez - Secretario/a Ayuntamiento Huercal Overa	Firmado	21/06/2016 13:57:04
Observaciones		Página	15/300
Url De Verificación	<a href="https://ov.dipalme.org/verifirmav2/">https://ov.dipalme.org/verifirmav2/</a>		





# Inventario municipal de caminos

<b>IDENTIFICACIÓN</b>	
Camino 2009030	Orden Inventario
Nombre CAMINO SIN NOMBRE	<b>266</b>
Referencia catastral <b>04053A02009030</b>	
Referencias catastrales afectadas:	
Epigrafe: INMUEBLES	Calificación: DOMINIO
Subepigrafe: CAMINOS RURALES	Uso: PUBLICO
<b>DESCRIPCIÓN</b>	
Longitud: <b>642.9574</b> ; Anchura: <b>4.520569</b>	Superficie: <b>2907</b>
Inicio:	Categoría <b>3</b>
Final:	
Descripción:	
<b>Otra información:</b>	
Camino afectado por vía pecuaria:	
Nombre vía pecuaria:	
Observaciones:	



Código Seguro De Verificación:	RIwpjeQuazV/24jbhZk/Zg==	Estado	Fecha y hora
Firmado Por	Concepcion Pajarón Fernandez - Secretario/a Ayuntamiento Huercal Overa	Firmado	21/06/2016 13:57:04
Observaciones		Página	16/300
Url De Verificación	<a href="https://ov.dipalme.org/verifirmav2/">https://ov.dipalme.org/verifirmav2/</a>		

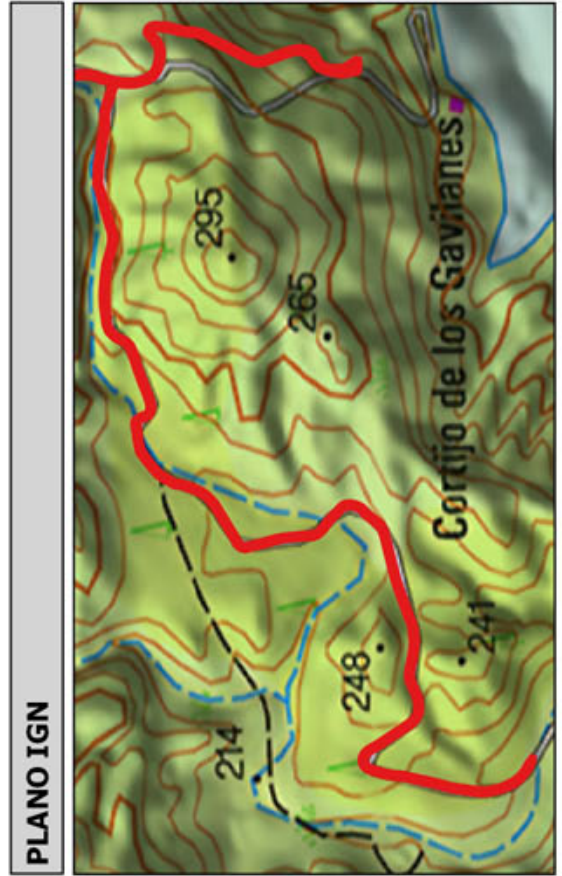
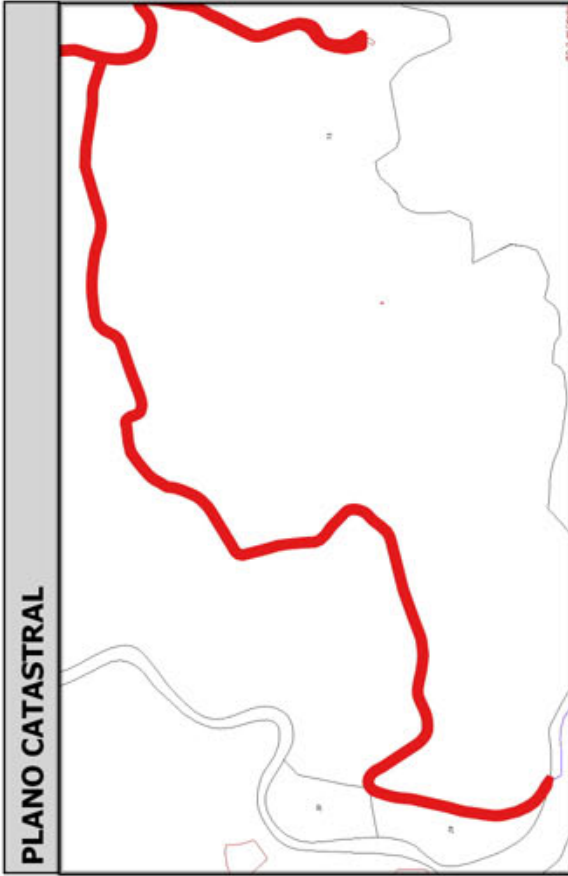
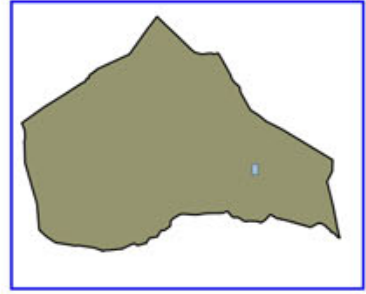




Excmo.  
Ayuntamiento  
Huércal-Overa

# Inventario municipal de caminos

<b>IDENTIFICACIÓN</b>	
Camino 2909020	Orden Inventario
Nombre CAMINO SIN NOMBRE	<b>267</b>
Referencia catastral <b>04053A02909020</b>	
Referencias catastrales afectadas:	
Epigrafe: INMUEBLES	Calificación: DOMINIO
Subepigrafe: CAMINOS RURALES	Uso: PUBLICO
<b>DESCRIPCIÓN</b>	
Longitud: <b>1292.614</b> ; Anchura: <b>2.248562</b> Superficie: <b>2907</b>	
Categoría <b>3</b>	
Inicio:	
Final:	
Descripción:	
<b>Otra información:</b>	
Camino afectado por vía pecuaria:	
Nombre vía pecuaria:	
Observaciones:	



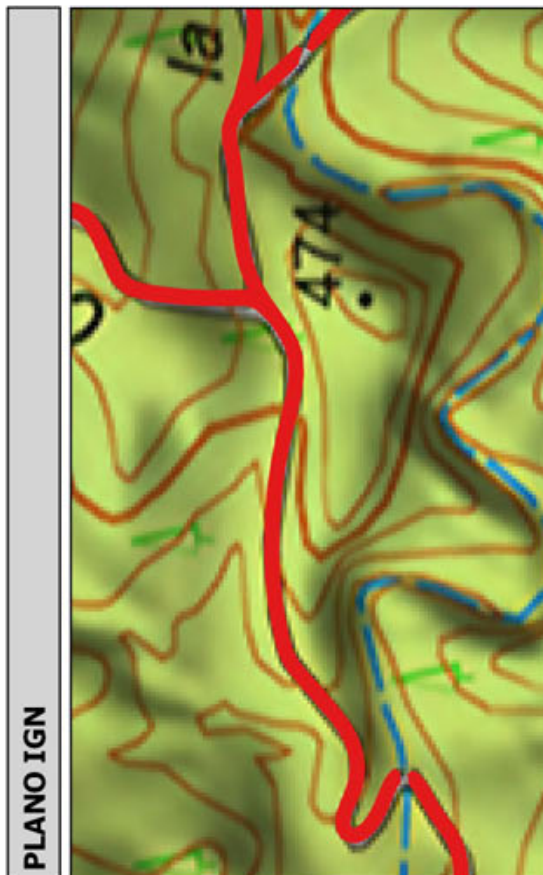
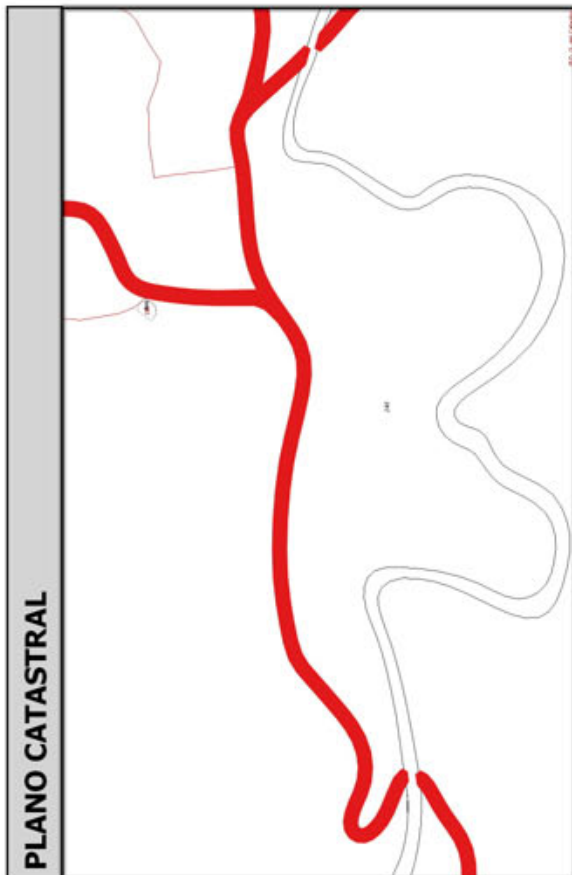
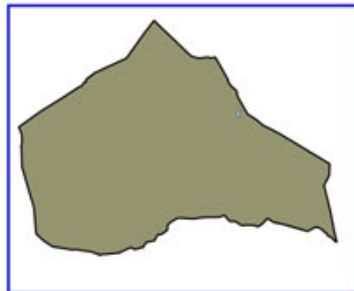
Código Seguro De Verificación:	RIwpjeQuazV/24jbhZk/Zg==	Estado	Fecha y hora
Firmado Por	Concepcion Pajarón Fernandez - Secretario/a Ayuntamiento Huercal Overa	Firmado	21/06/2016 13:57:04
Observaciones		Página	17/300
Url De Verificación	<a href="https://ov.dipalme.org/verifirmav2/">https://ov.dipalme.org/verifirmav2/</a>		





# Inventario municipal de caminos

<b>IDENTIFICACIÓN</b>	
Camino 2709046	Orden Inventario
Nombre CAMINO SIN NOMBRE	<b>268</b>
Referencia catastral <b>04053A02709046</b>	
Referencias catastrales afectadas:	
Epigrafe: INMUEBLES	Calificación: DOMINIO
Subepigrafe: CAMINOS RURALES	Uso: PUBLICO
<b>DESCRIPCIÓN</b>	
Longitud: <b>588.6521</b> Anchura: <b>4.936005</b> Superficie: <b>2906</b>	Categoría <b>3</b>
Inicio:	
Final:	
Descripción:	
<b>Otra información:</b>	
Camino afectado por vía pecuaria:	
Nombre vía pecuaria:	
Observaciones:	



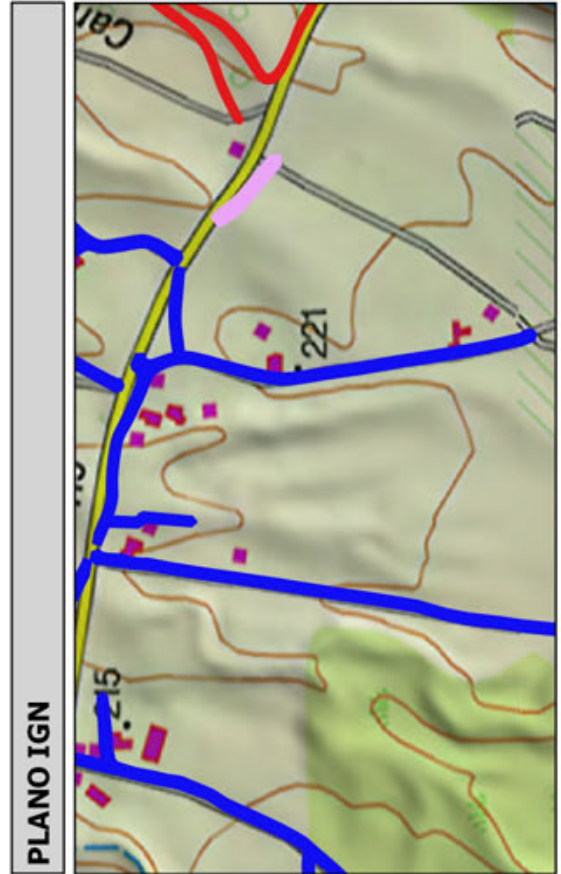
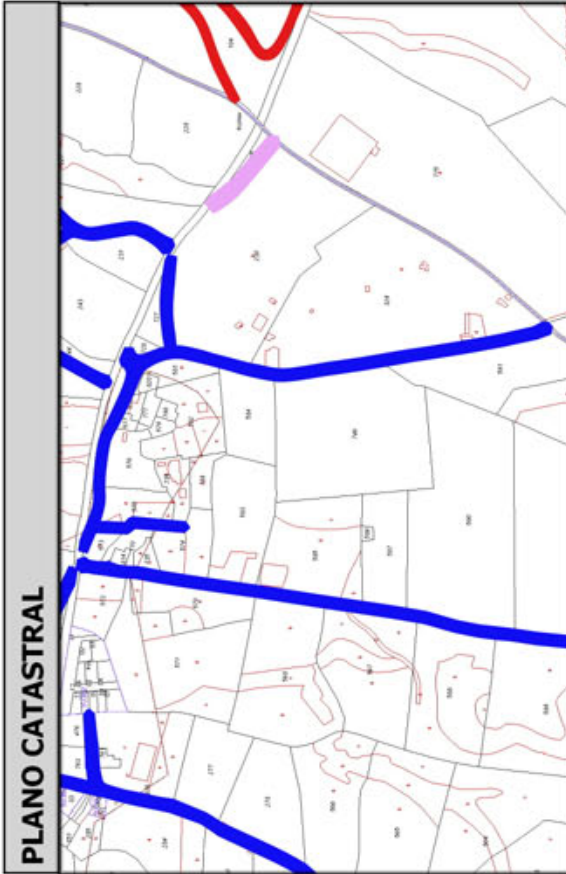
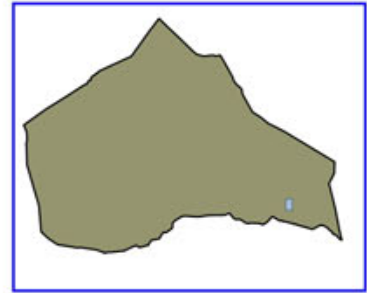
Código Seguro De Verificación:	RIwpjeQuazV/24jbhZk/Zg==	Estado	Fecha y hora
Firmado Por	Concepcion Pajarón Fernandez - Secretario/a Ayuntamiento Huercal Overa	Firmado	21/06/2016 13:57:04
Observaciones		Página	18/300
Url De Verificación	<a href="https://ov.dipalme.org/verifirmav2/">https://ov.dipalme.org/verifirmav2/</a>		





# Inventario municipal de caminos

<b>IDENTIFICACIÓN</b>	
Camino 3409062	Orden Inventario <b>269</b>
Nombre CAMINO SIN NOMBRE	
Referencia catastral <b>04053A03409062</b>	
Referencias catastrales afectadas:	
Epigrafe: INMUEBLES	Calificación: DOMINIO
Subepigrafe: CAMINOS RURALES	Uso: PUBLICO
<b>DESCRIPCIÓN</b>	
Longitud: <b>707.2754</b> Anchura: <b>4.090400</b> Superficie: <b>2893</b> Categoría <b>2</b>	
Inicio:	
Final:	
Descripción:	
<b>Otra información:</b>	
Camino afectado por vía pecuaria:	
Nombre vía pecuaria:	
Observaciones:	



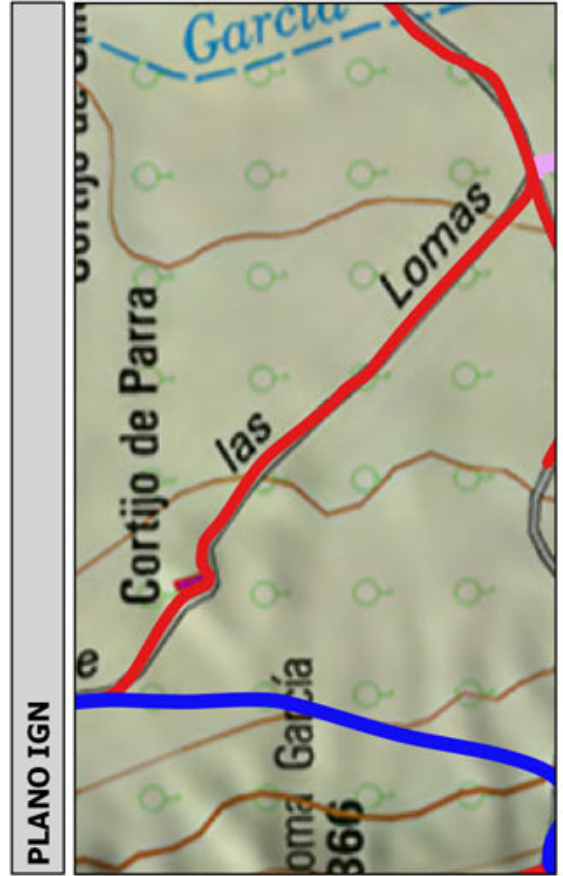
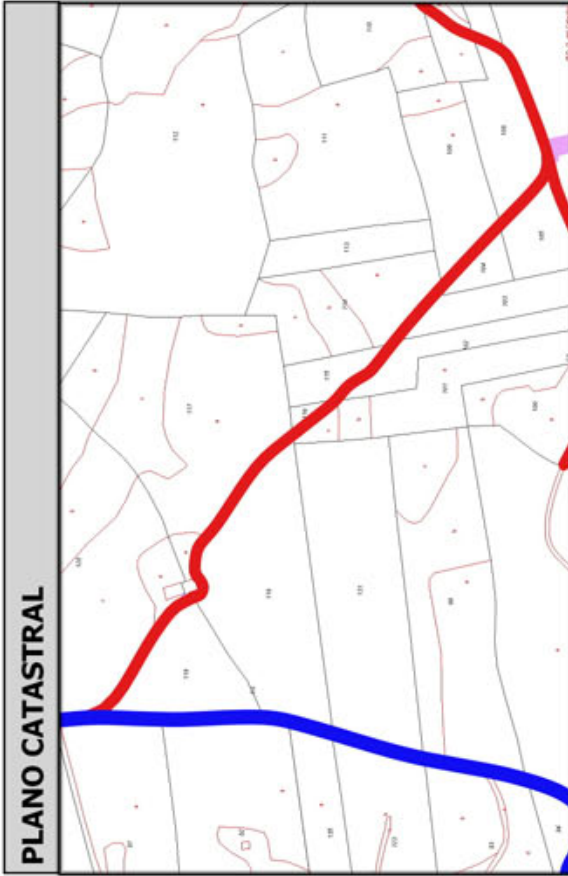
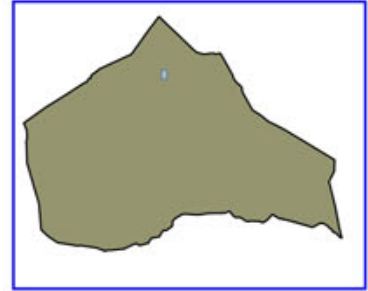
Código Seguro De Verificación:	RIwpjeQuazV/24jbhZk/Zg==	Estado	Fecha y hora
Firmado Por	Concepcion Pajarón Fernandez - Secretario/a Ayuntamiento Huercal Overa	Firmado	21/06/2016 13:57:04
Observaciones		Página	19/300
Url De Verificación	<a href="https://ov.dipalme.org/verifirmav2/">https://ov.dipalme.org/verifirmav2/</a>		





# Inventario municipal de caminos

<b>IDENTIFICACIÓN</b>	
Camino 1709015	Orden Inventario <b>270</b>
Nombre CAMINO SIN NOMBRE	
Referencia catastral <b>04053A01709015</b>	
Referencias catastrales afectadas:	
Epigrafe: INMUEBLES	Calificación: DOMINIO
Subepigrafe: CAMINOS RURALES	Uso: PUBLICO
<b>DESCRIPCIÓN</b>	
Longitud: <b>694.1759f</b> Anchura: <b>4.160486</b> Superficie: <b>2888</b>	Categoría <b>3</b>
Inicio:	
Final:	
Descripción:	
<b>Otra información:</b>	
Camino afectado por vía pecuaria:	
Nombre vía pecuaria:	
Observaciones:	



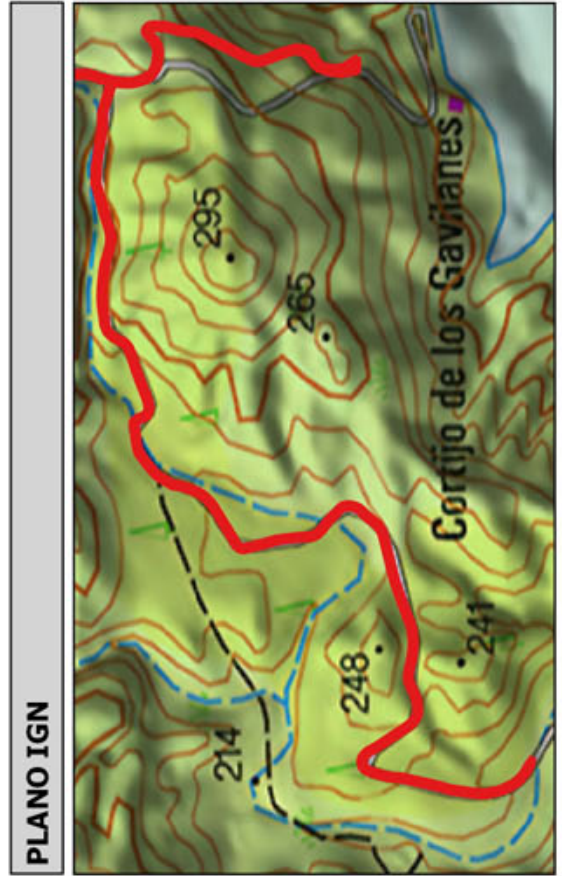
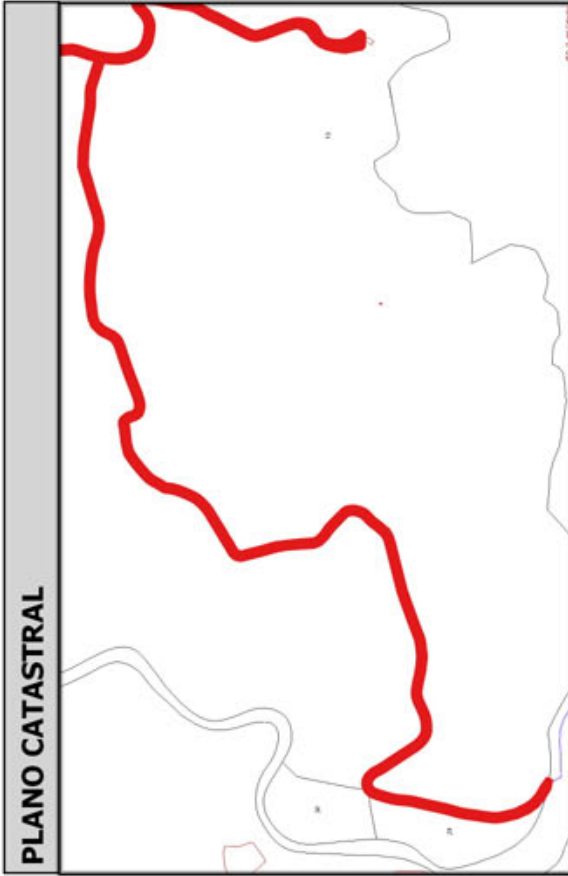
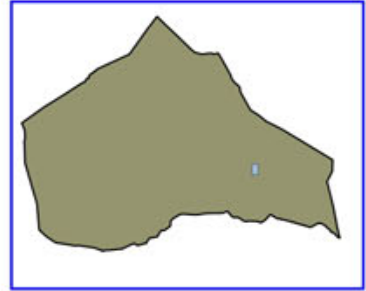
Código Seguro De Verificación:	RIwpjeQuazV/24jbhZk/Zg==	Estado	Fecha y hora
Firmado Por	Concepcion Pajarón Fernandez - Secretario/a Ayuntamiento Huercal Overa	Firmado	21/06/2016 13:57:04
Observaciones		Página	20/300
Url De Verificación	<a href="https://ov.dipalme.org/verificarmav2/">https://ov.dipalme.org/verificarmav2/</a>		





# Inventario municipal de caminos

<b>IDENTIFICACIÓN</b>	
Camino 3009010	Orden Inventario
Nombre CAMINO SIN NOMBRE	<b>271</b>
Referencia catastral <b>04053A03009010</b>	
Referencias catastrales afectadas:	
Epigrafe: INMUEBLES	Calificación: DOMINIO
Subepigrafe: CAMINOS RURALES	Uso: PUBLICO
<b>DESCRIPCIÓN</b>	
Longitud: <b>1291.434</b> Anchura: <b>2.230922</b> Superficie: <b>2881</b>	Categoría <b>3</b>
Inicio:	
Final:	
Descripción:	
<b>Otra información:</b>	
Camino afectado por vía pecuaria:	
Nombre vía pecuaria:	
Observaciones:	



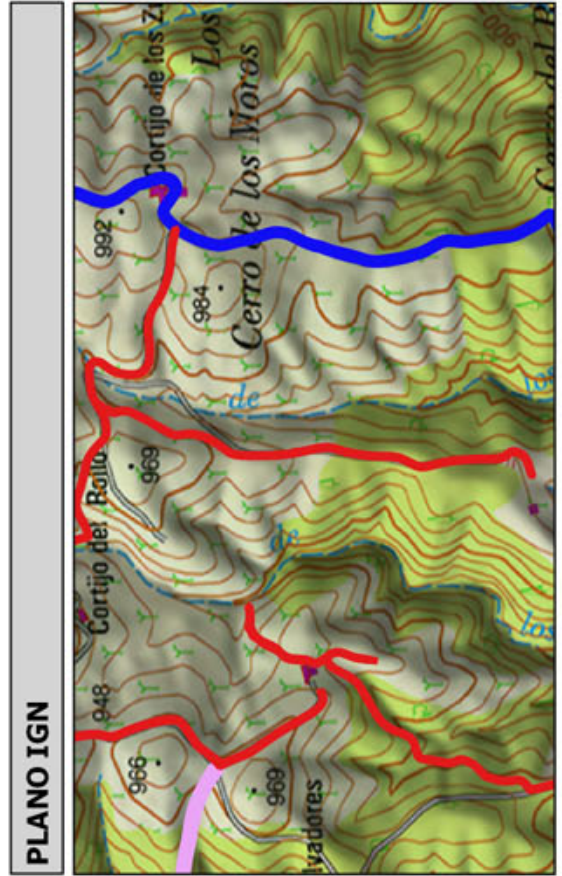
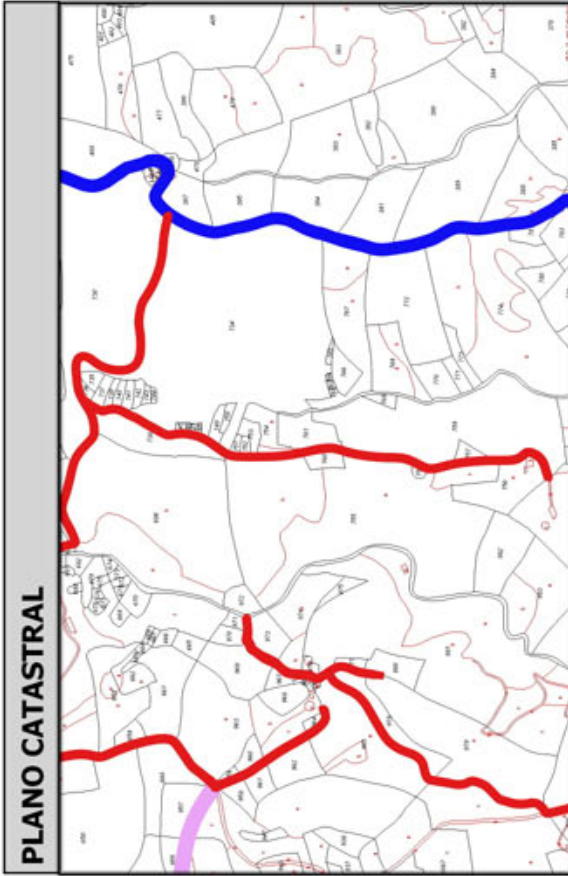
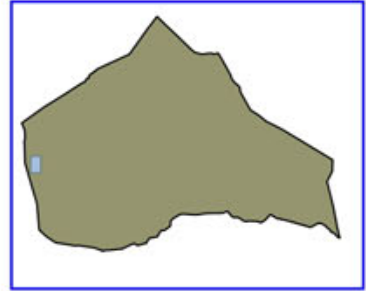
Código Seguro De Verificación:	RIwpjeQuazV/24jbhZk/Zg==	Estado	Fecha y hora
Firmado Por	Concepcion Pajarón Fernandez - Secretario/a Ayuntamiento Huercal Overa	Firmado	21/06/2016 13:57:04
Observaciones		Página	21/300
Url De Verificación	<a href="https://ov.dipalme.org/verifirmav2/">https://ov.dipalme.org/verifirmav2/</a>		





# Inventario municipal de caminos

<b>IDENTIFICACIÓN</b>	
Camino 0209077	Orden Inventario <b>272</b>
Nombre CAMINO SIN NOMBRE	
Referencia catastral <b>04053A00209077</b>	
Referencias catastrales afectadas:	
Epigrafe: INMUEBLES	Calificación: DOMINIO
Subepigrafe: CAMINOS RURALES	Uso: PUBLICO
<b>DESCRIPCIÓN</b>	
Longitud: <b>851.7299</b> Anchura: <b>3.377579</b> Superficie: <b>2877</b> Categoría <b>3</b>	
Inicio:	
Final:	
Descripción:	
<b>Otra información:</b>	
Camino afectado por vía pecuaria:	
Nombre vía pecuaria:	
Observaciones:	



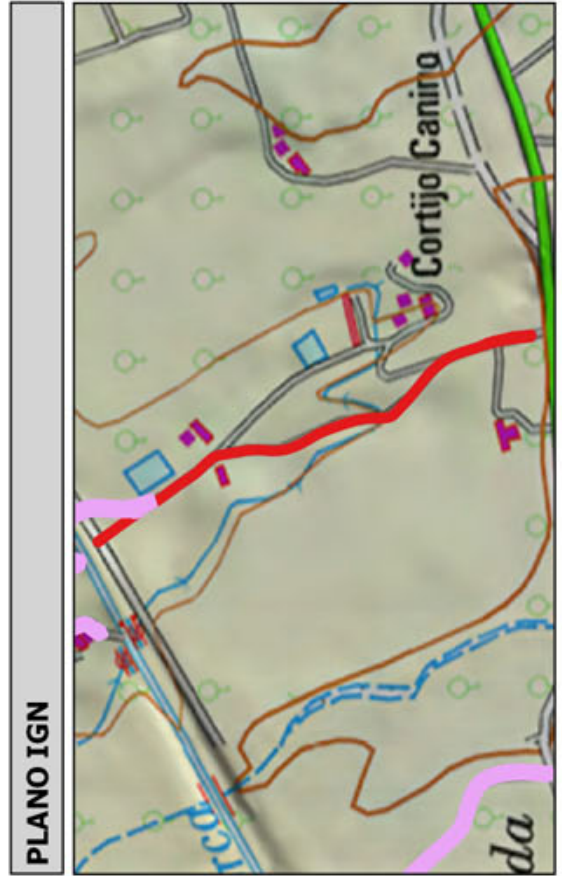
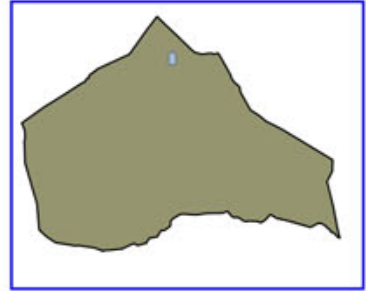
Código Seguro De Verificación:	RIwpjeQuazV/24jbhZk/Zg==	Estado	Fecha y hora
Firmado Por	Concepcion Pajarón Fernandez - Secretario/a Ayuntamiento Huercal Overa	Firmado	21/06/2016 13:57:04
Observaciones		Página	22/300
Url De Verificación	<a href="https://ov.dipalme.org/verifirmav2/">https://ov.dipalme.org/verifirmav2/</a>		





# Inventario municipal de caminos

<b>IDENTIFICACIÓN</b>	
Camino 2109023	Orden Inventario <b>273</b>
Nombre CAMINO SIN NOMBRE	
Referencia catastral <b>04053A02109023</b>	
Referencias catastrales afectadas:	
Epigrafe: INMUEBLES	Calificación: DOMINIO
Subepigrafe: CAMINOS RURALES	Uso: PUBLICO
<b>DESCRIPCIÓN</b>	
Longitud: <b>630.3979</b> Anchura: <b>4.546750</b> Superficie: <b>2866</b>	Categoría <b>3</b>
Inicio:	
Final:	
Descripción:	
<b>Otra información:</b>	
Camino afectado por vía pecuaria:	
Nombre vía pecuaria:	
Observaciones:	



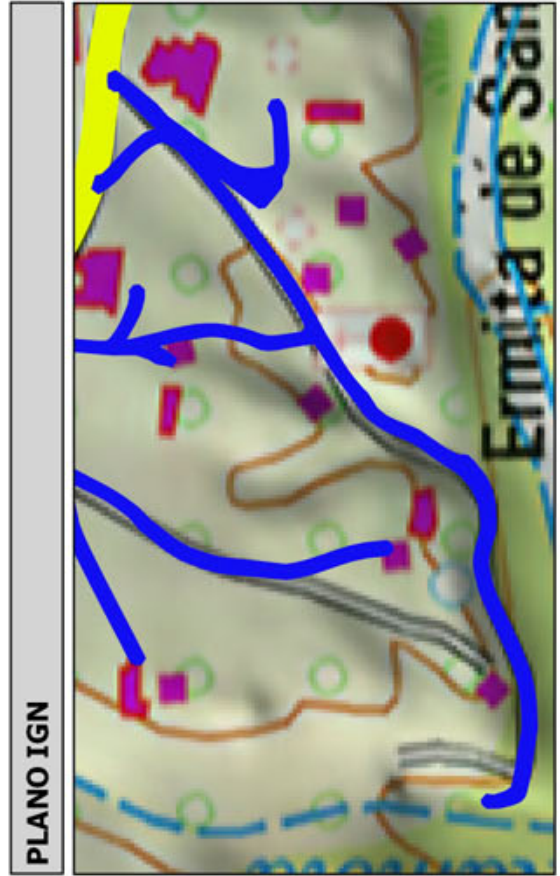
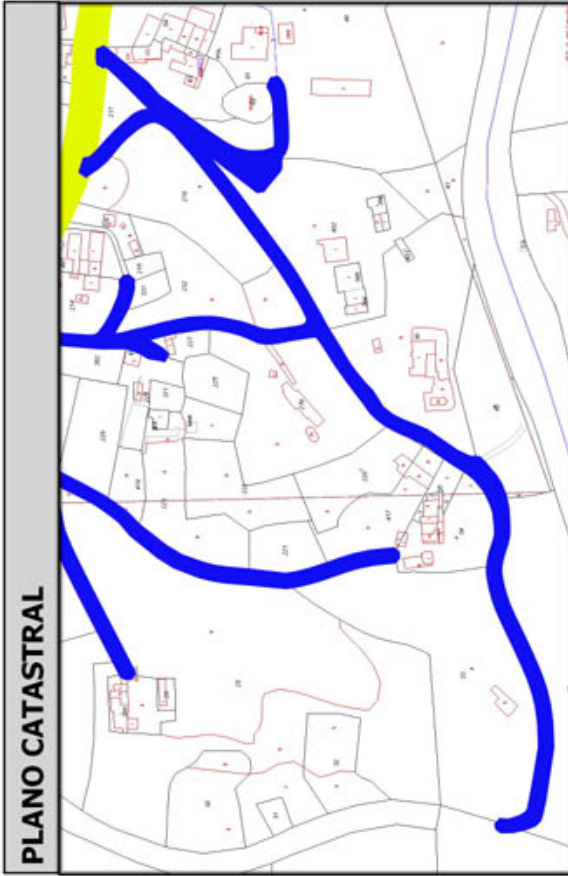
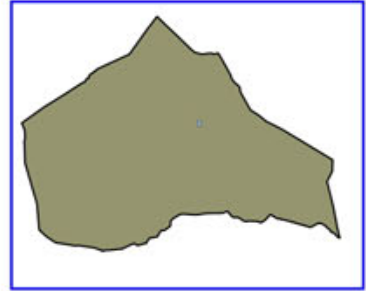
Código Seguro De Verificación:	RIwpjeQuazV/24jbhZk/Zg==	Estado	Fecha y hora
Firmado Por	Concepcion Pajarón Fernandez - Secretario/a Ayuntamiento Huercal Overa	Firmado	21/06/2016 13:57:04
Observaciones		Página	23/300
Url De Verificación	<a href="https://ov.dipalme.org/verifirmav2/">https://ov.dipalme.org/verifirmav2/</a>		





# Inventario municipal de caminos

<b>IDENTIFICACIÓN</b>	
Camino 5809083	Orden Inventario <b>274</b>
Nombre CAMINO SIN NOMBRE	
Referencia catastral <b>04053A05809083</b>	
Referencias catastrales afectadas:	
Epigrafe: INMUEBLES	Calificación: DOMINIO
Subepigrafe: CAMINOS RURALES	Uso: PUBLICO
<b>DESCRIPCIÓN</b>	
Longitud: <b>709.3946f</b> Anchura: <b>4.025730</b> Superficie: <b>2856</b>	Categoría <b>2</b>
Inicio:	
Final:	
Descripción:	
<b>Otra información:</b>	
Camino afectado por vía pecuaria:	
Nombre vía pecuaria:	
Observaciones:	



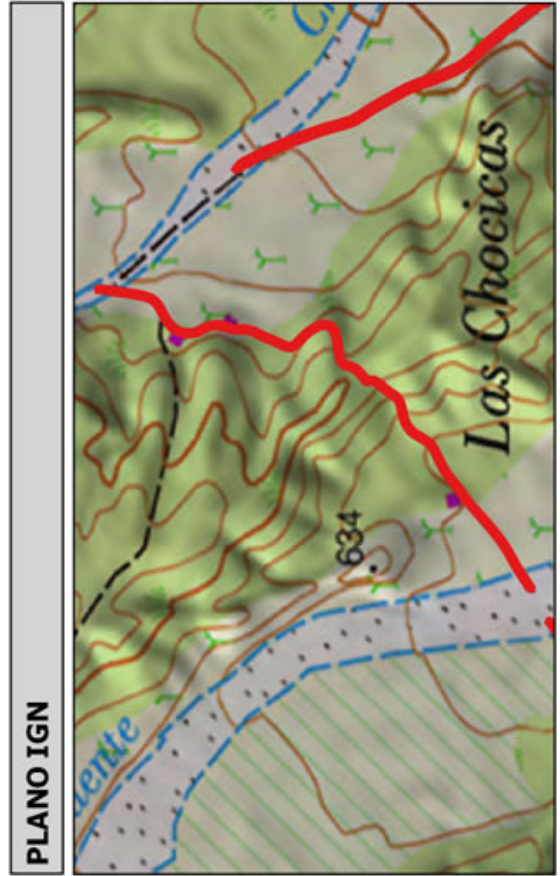
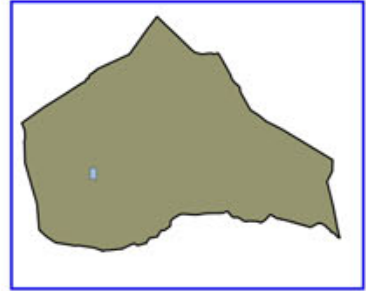
Código Seguro De Verificación:	RIwpjeQuazV/24jbhZk/Zg==	Estado	Fecha y hora
Firmado Por	Concepcion Pajarón Fernandez - Secretario/a Ayuntamiento Huercal Overa	Firmado	21/06/2016 13:57:04
Observaciones		Página	24/300
Url De Verificación	<a href="https://ov.dipalme.org/verifirmav2/">https://ov.dipalme.org/verifirmav2/</a>		





# Inventario municipal de caminos

<b>IDENTIFICACIÓN</b>	
Camino 6509027	Orden Inventario
Nombre CAMINO SIN NOMBRE	<b>275</b>
Referencia catastral <b>04053A06509027</b>	
Referencias catastrales afectadas:	
Epigrafe: INMUEBLES	Calificación: DOMINIO
Subepigrafe: CAMINOS RURALES	Uso: PUBLICO
<b>DESCRIPCIÓN</b>	
Longitud: <b>719.3005</b> Anchura: <b>3.964901</b> Superficie: <b>2852</b>	Categoría <b>3</b>
Inicio:	
Final:	
Descripción:	
<b>Otra información:</b>	
Camino afectado por vía pecuaria:	
Nombre vía pecuaria:	
Observaciones:	



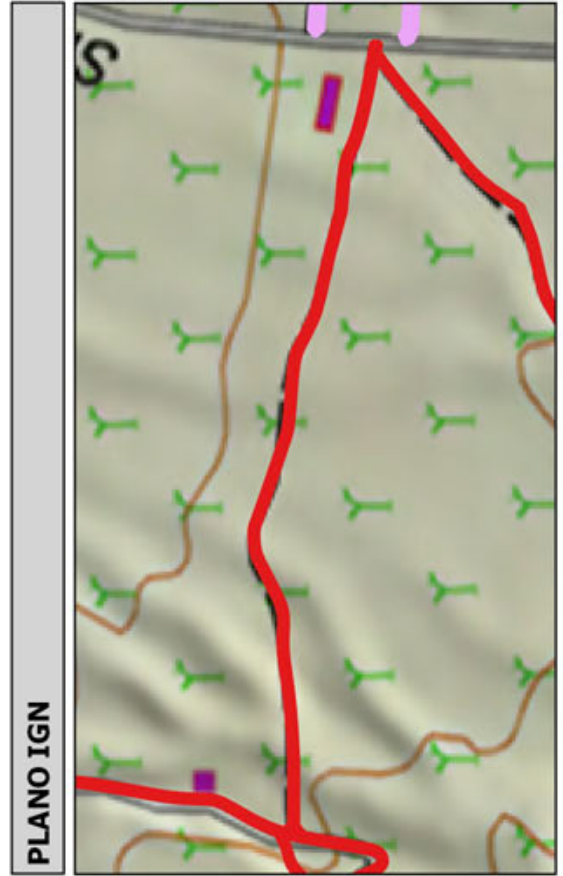
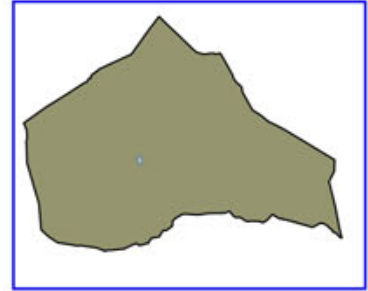
Código Seguro De Verificación:	RIwpjeQuazV/24jbhZk/Zg==	Estado	Fecha y hora
Firmado Por	Concepcion Pajarón Fernandez - Secretario/a Ayuntamiento Huercal Overa	Firmado	21/06/2016 13:57:04
Observaciones		Página	25/300
Url De Verificación	<a href="https://ov.dipalme.org/verificarmav2/">https://ov.dipalme.org/verificarmav2/</a>		





# Inventario municipal de caminos

<b>IDENTIFICACIÓN</b>	
Camino 6609051	Orden Inventario <b>276</b>
Nombre CAMINO SIN NOMBRE	
Referencia catastral <b>04053A06609051</b>	
Referencias catastrales afectadas:	
Epigrafe: INMUEBLES	Calificación: DOMINIO
Subepigrafe: CAMINOS RURALES	Uso: PUBLICO
<b>DESCRIPCIÓN</b>	
Longitud: <b>628.4694</b> Anchura: <b>4.538471</b> Superficie: <b>2852</b> Categoría <b>3</b>	
Inicio:	
Final:	
Descripción:	
<b>Otra información:</b>	
Camino afectado por vía pecuaria:	
Nombre vía pecuaria:	
Observaciones:	



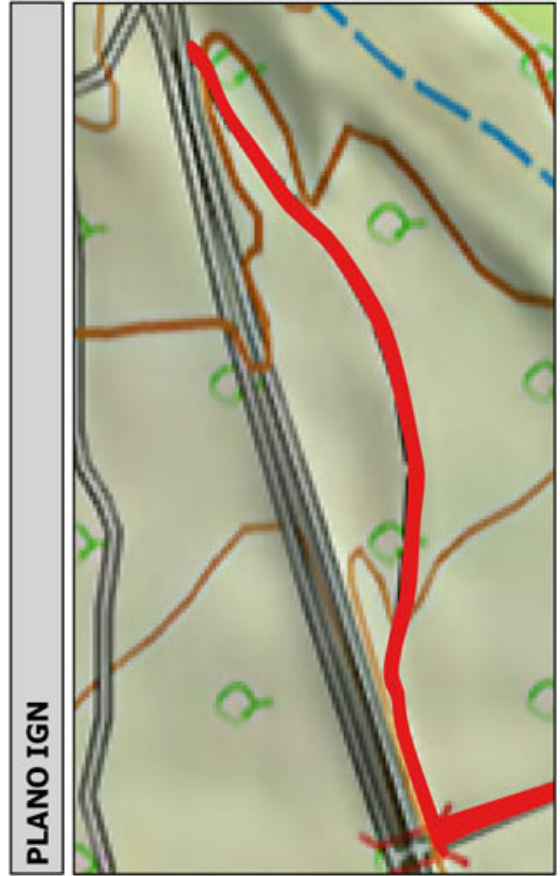
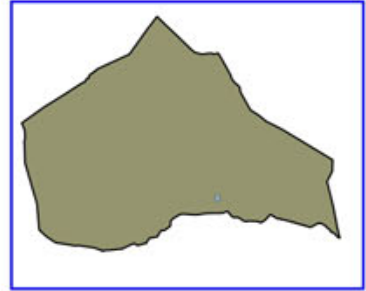
Código Seguro De Verificación:	RIwpjeQuazV/24jbhZk/Zg==	Estado	Fecha y hora
Firmado Por	Concepcion Pajarón Fernandez - Secretario/a Ayuntamiento Huercal Overa	Firmado	21/06/2016 13:57:04
Observaciones		Página	26/300
Url De Verificación	<a href="https://ov.dipalme.org/verifirmav2/">https://ov.dipalme.org/verifirmav2/</a>		





# Inventario municipal de caminos

<b>IDENTIFICACIÓN</b>	
Camino 3709061	Orden Inventario
Nombre CAMINO SIN NOMBRE	<b>277</b>
Referencia catastral <b>04053A03709061</b>	
Referencias catastrales afectadas:	
Epígrafe: INMUEBLES	Calificación: DOMINIO
Subepígrafe: CAMINOS RURALES	Uso: PUBLICO
<b>DESCRIPCIÓN</b>	
Longitud: <b>562.0444</b> Anchura: <b>5.065061</b> Superficie: <b>2847</b> Categoría <b>3</b>	
Inicio:	
Final:	
Descripción:	
<b>Otra información:</b>	
Camino afectado por vía pecuaria:	
Nombre vía pecuaria:	
Observaciones:	



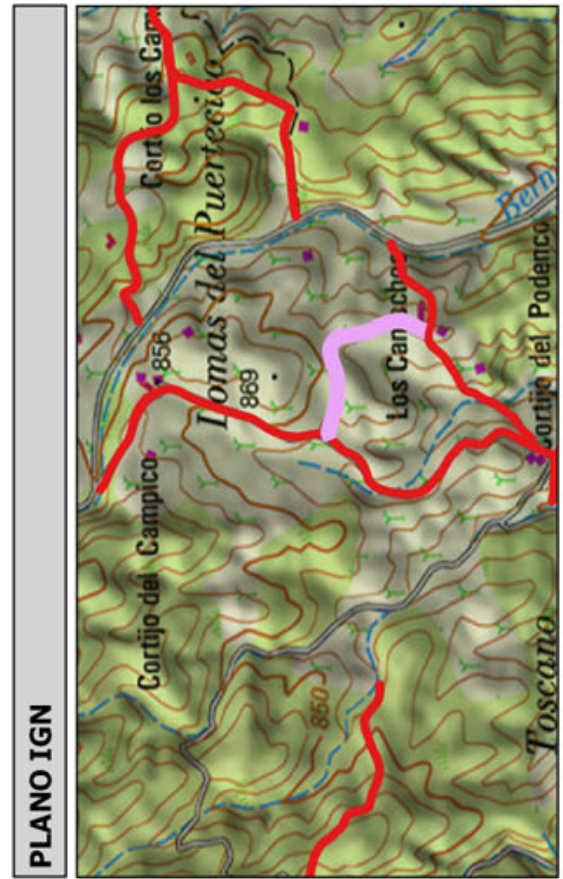
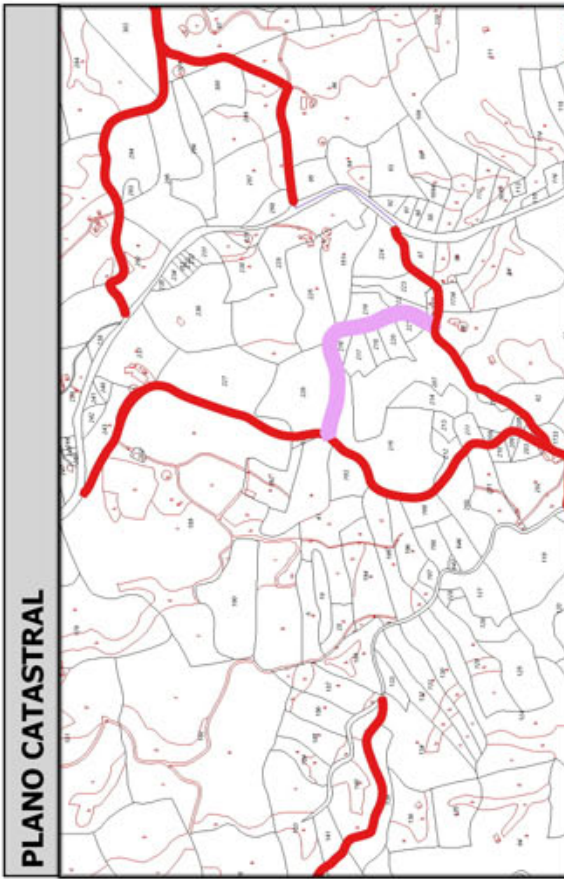
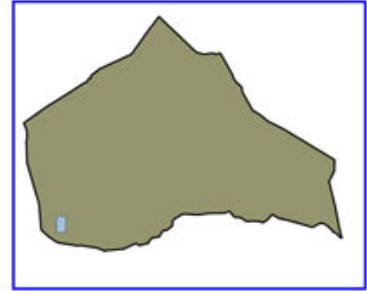
Código Seguro De Verificación:	RIwpjeQuazV/24jbhZk/Zg==	Estado	Fecha y hora
Firmado Por	Concepcion Pajarón Fernandez - Secretario/a Ayuntamiento Huercal Overa	Firmado	21/06/2016 13:57:04
Observaciones		Página	27/300
Url De Verificación	<a href="https://ov.dipalme.org/verifirmav2/">https://ov.dipalme.org/verifirmav2/</a>		





# Inventario municipal de caminos

<b>IDENTIFICACIÓN</b>	
Camino 0109042	Orden Inventario <b>278</b>
Nombre CAMINO SIN NOMBRE	
Referencia catastral <b>04053A00109042</b>	
Referencias catastrales afectadas:	
Epigrafe: INMUEBLES	Calificación: DOMINIO
Subepigrafe: CAMINOS RURALES	Uso: PUBLICO
<b>DESCRIPCIÓN</b>	
Longitud: <b>975.5286</b> ; Anchura: <b>2.914132</b> Superficie: <b>2843</b>	
Categoría <b>3</b>	
Inicio:	
Final:	
Descripción:	
<b>Otra información:</b>	
Camino afectado por vía pecuaria:	
Nombre vía pecuaria:	
Observaciones:	



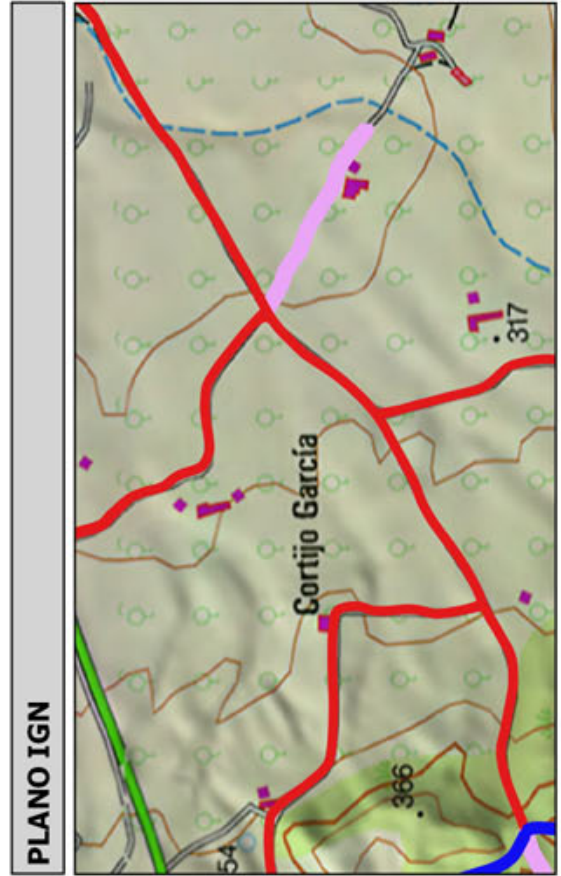
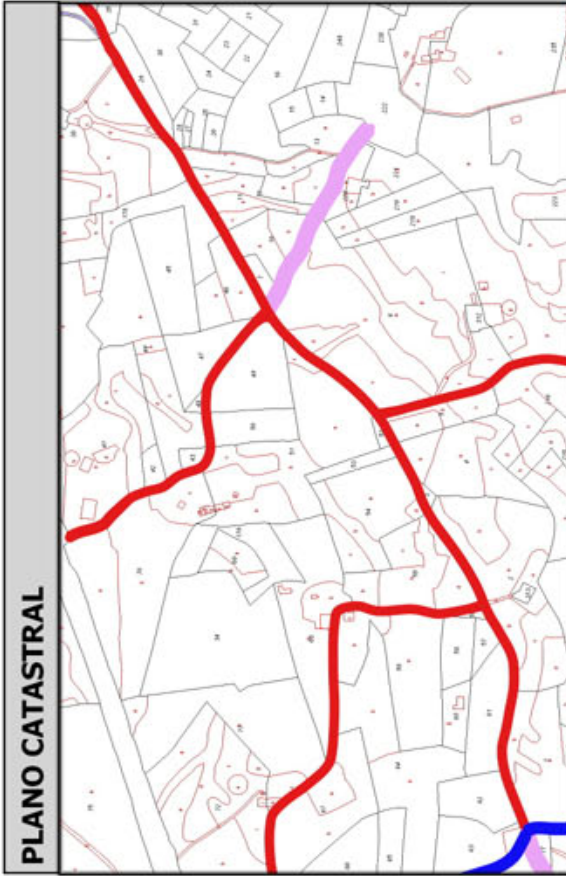
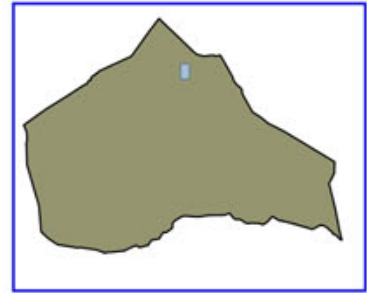
Código Seguro De Verificación:	RIwpjeQuazV/24jbhZk/Zg==	Estado	Fecha y hora
Firmado Por	Concepcion Pajarón Fernandez - Secretario/a Ayuntamiento Huercal Overa	Firmado	21/06/2016 13:57:04
Observaciones		Página	28/300
Url De Verificación	<a href="https://ov.dipalme.org/verifirmav2/">https://ov.dipalme.org/verifirmav2/</a>		





# Inventario municipal de caminos

<b>IDENTIFICACIÓN</b>	
Camino 2109039	Orden Inventario <b>279</b>
Nombre CAMINO SIN NOMBRE	
Referencia catastral <b>04053A02109039</b>	
Referencias catastrales afectadas:	
Epigrafe: INMUEBLES	Calificación: DOMINIO
Subepigrafe: CAMINOS RURALES	Uso: PUBLICO
<b>DESCRIPCIÓN</b>	
Longitud: <b>1410.288</b> ; Anchura: <b>2.015271</b> Superficie: <b>2842</b> Categoría <b>3</b>	
Inicio:	
Final:	
Descripción:	
<b>Otra información:</b>	
Camino afectado por vía pecuaria:	
Nombre vía pecuaria:	
Observaciones:	



Código Seguro De Verificación:	RIwpjeQuazV/24jbhZk/Zg==	Estado	Fecha y hora
Firmado Por	Concepcion Pajarón Fernandez - Secretario/a Ayuntamiento Huercal Overa	Firmado	21/06/2016 13:57:04
Observaciones		Página	29/300
Url De Verificación	<a href="https://ov.dipalme.org/verifirmav2/">https://ov.dipalme.org/verifirmav2/</a>		

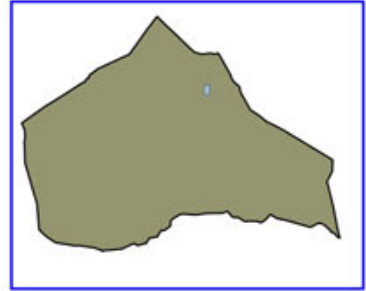




Excmo.  
Ayuntamiento  
Huércal-Overa

# Inventario municipal de caminos

<b>IDENTIFICACIÓN</b>	
Camino 2309225	Orden Inventario <b>280</b>
Nombre CAMINO SIN NOMBRE	
Referencia catastral <b>04053A02309225</b>	
Referencias catastrales afectadas:	
Epigrafe: INMUEBLES	Calificación: DOMINIO
Subepigrafe: CAMINOS RURALES	Uso: PUBLICO
<b>DESCRIPCIÓN</b>	
Longitud: <b>615.9731</b> Anchura: <b>4.591241</b> Superficie: <b>2828</b> Categoría <b>3</b>	
Inicio:	
Final:	
Descripción:	
<b>Otra información:</b>	
Camino afectado por vía pecuaria:	
Nombre vía pecuaria:	
Observaciones:	



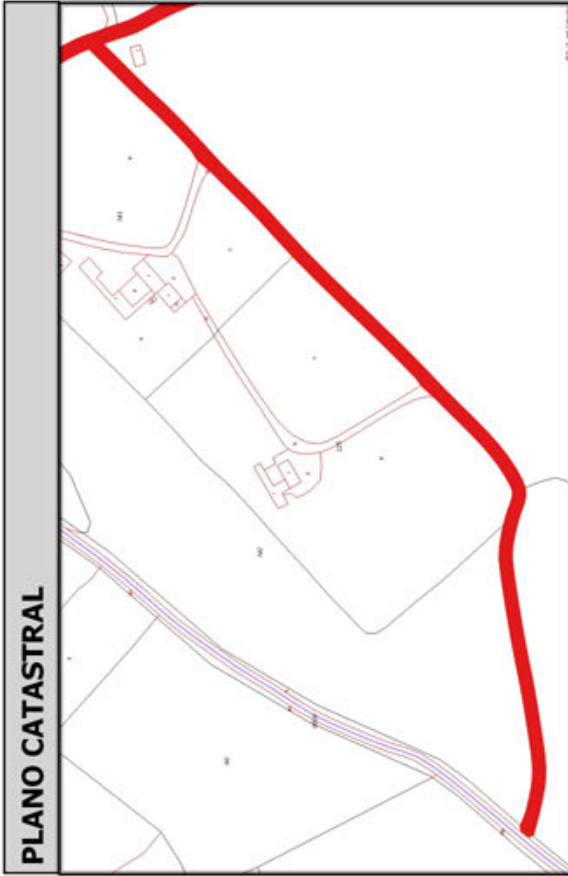
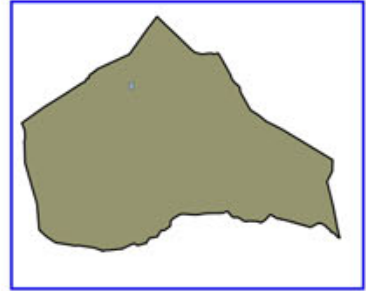
Código Seguro De Verificación:	RIwpjeQuazV/24jbhZk/Zg==	Estado	Fecha y hora
Firmado Por	Concepcion Pajarón Fernandez - Secretario/a Ayuntamiento Huercal Overa	Firmado	21/06/2016 13:57:04
Observaciones		Página	30/300
Url De Verificación	<a href="https://ov.dipalme.org/verifirmav2/">https://ov.dipalme.org/verifirmav2/</a>		





# Inventario municipal de caminos

<b>IDENTIFICACIÓN</b>	
Camino 1409048	Orden Inventario
Nombre CAMINO SIN NOMBRE	<b>281</b>
Referencia catastral <b>04053A01409048</b>	
Referencias catastrales afectadas:	
Epigrafe: INMUEBLES	Calificación: DOMINIO
Subepigrafe: CAMINOS RURALES	Uso: PUBLICO
<b>DESCRIPCIÓN</b>	
Longitud: <b>623.2115</b> Anchura: <b>4.526881</b> Superficie: <b>2821</b> Categoría <b>3</b>	
Inicio:	
Final:	
Descripción:	
<b>Otra información:</b>	
Camino afectado por vía pecuaria:	
Nombre vía pecuaria:	
Observaciones:	



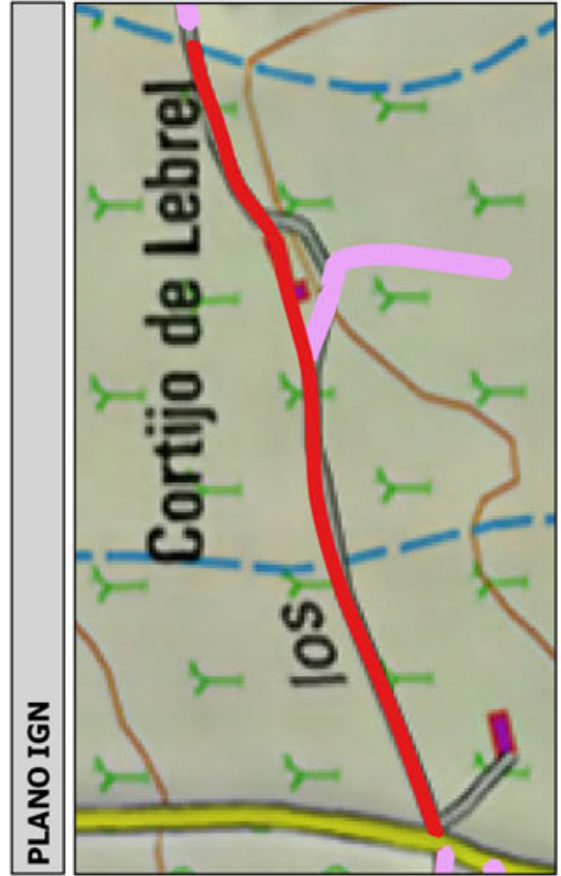
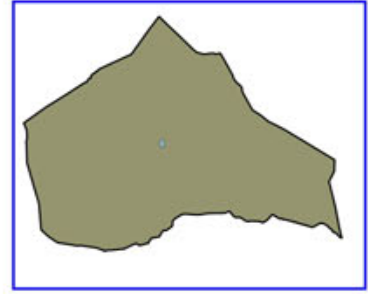
Código Seguro De Verificación:	RIwpjeQuazV/24jbhZk/Zg==	Estado	Fecha y hora
Firmado Por	Concepcion Pajarón Fernandez - Secretario/a Ayuntamiento Huercal Overa	Firmado	21/06/2016 13:57:04
Observaciones		Página	31/300
Url De Verificación	<a href="https://ov.dipalme.org/verifirmav2/">https://ov.dipalme.org/verifirmav2/</a>		





# Inventario municipal de caminos

<b>IDENTIFICACIÓN</b>	
Camino 5609067	Orden Inventario
Nombre CAMINO SIN NOMBRE	<b>282</b>
Referencia catastral <b>04053A05609067</b>	
Referencias catastrales afectadas:	
Epígrafe: INMUEBLES	Calificación: DOMINIO
Subepígrafe: CAMINOS RURALES	Uso: PUBLICO
<b>DESCRIPCIÓN</b>	
Longitud: <b>566.4772</b> Anchura: <b>4.957727</b> Superficie: <b>2808</b>	Categoría <b>3</b>
Inicio:	
Final:	
Descripción:	
<b>Otra información:</b>	
Camino afectado por vía pecuaria:	
Nombre vía pecuaria:	
Observaciones:	



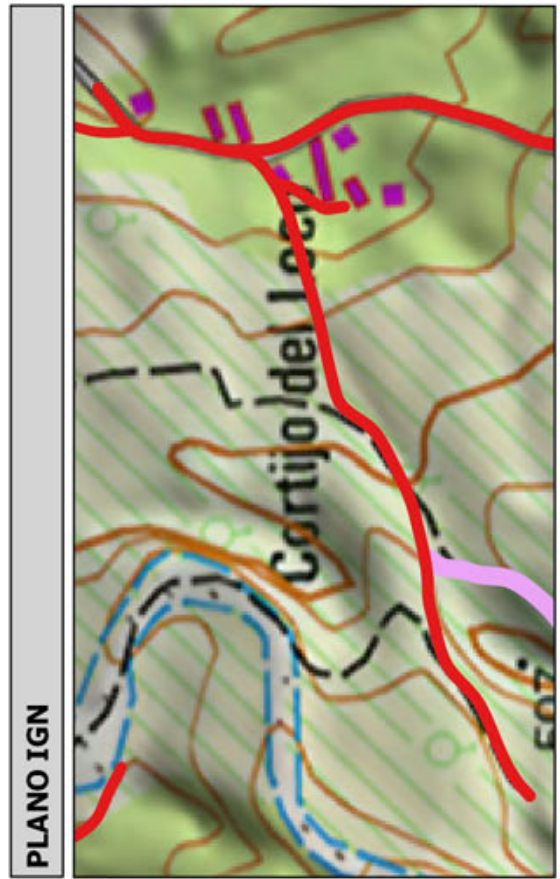
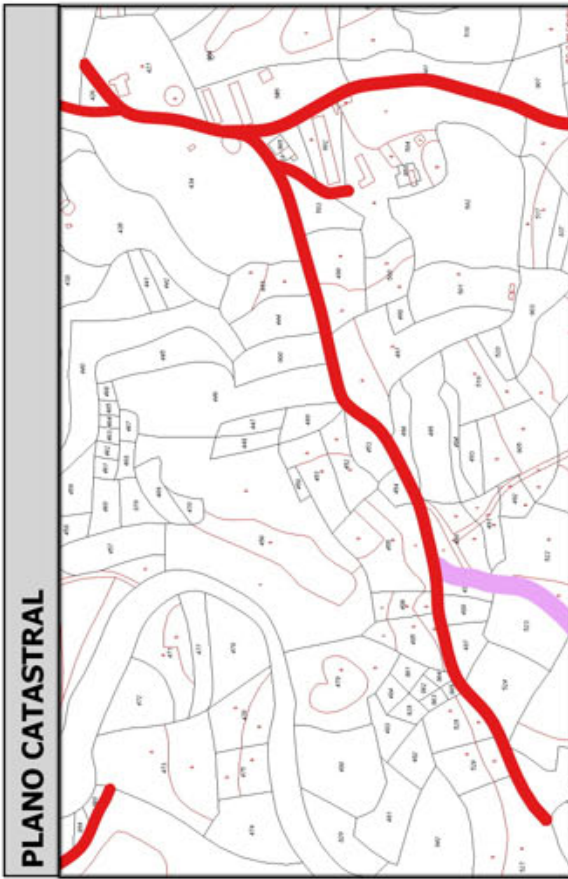
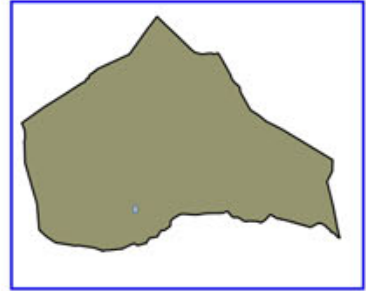
Código Seguro De Verificación:	RIwpjeQuazV/24jbhZk/Zg==	Estado	Fecha y hora
Firmado Por	Concepcion Pajarón Fernandez - Secretario/a Ayuntamiento Huercal Overa	Firmado	21/06/2016 13:57:04
Observaciones		Página	32/300
Url De Verificación	<a href="https://ov.dipalme.org/verifirmav2/">https://ov.dipalme.org/verifirmav2/</a>		





# Inventario municipal de caminos

<b>IDENTIFICACIÓN</b>	
Camino 4409061	Orden Inventario <b>283</b>
Nombre CAMINO SIN NOMBRE	
Referencia catastral <b>04053A04409061</b>	
Referencias catastrales afectadas:	
Epigrafe: INMUEBLES	Calificación: DOMINIO
Subepigrafe: CAMINOS RURALES	Uso: PUBLICO
<b>DESCRIPCIÓN</b>	
Longitud: <b>757.4312</b> ; Anchura: <b>3.694947</b> Superficie: <b>2799</b> Categoría <b>3</b>	
Inicio:	
Final:	
Descripción:	
<b>Otra información:</b>	
Camino afectado por vía pecuaria:	
Nombre vía pecuaria:	
Observaciones:	



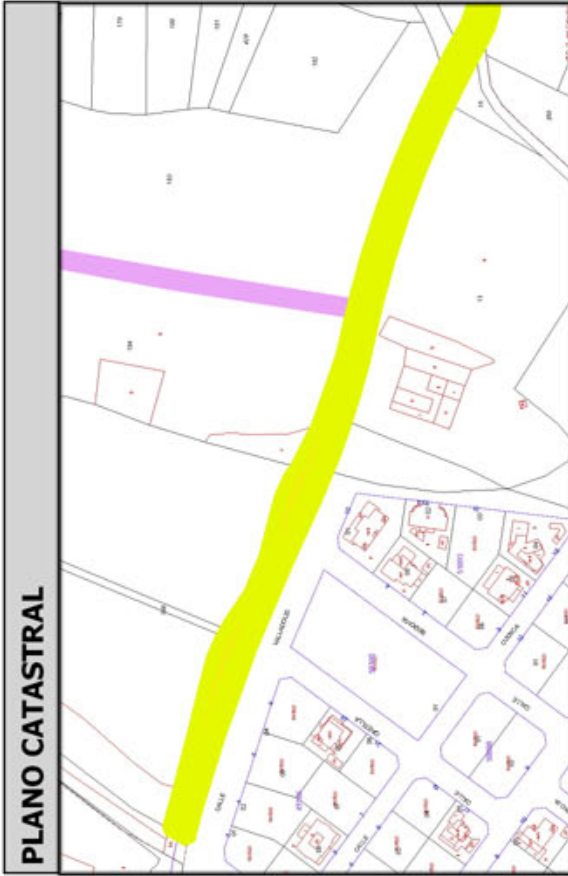
Código Seguro De Verificación:	RIwpjeQuazV/24jbhZk/Zg==	Estado	Fecha y hora
Firmado Por	Concepcion Pajarón Fernandez - Secretario/a Ayuntamiento Huercal Overa	Firmado	21/06/2016 13:57:04
Observaciones		Página	33/300
Url De Verificación	<a href="https://ov.dipalme.org/verifirmav2/">https://ov.dipalme.org/verifirmav2/</a>		





# Inventario municipal de caminos

<b>IDENTIFICACIÓN</b>	Camino 5709142 Nombre CRTA SALTADOR Referencia catastral <b>04053A05709142</b> Referencias catastrales afectadas:	Orden Inventario <b>284</b>
	Epigrafe: INMUEBLES Subepigrafe: CAMINOS RURALES	Calificación: DOMINIO Uso: PUBLICO
<b>DESCRIPCIÓN</b>	Longitud: <b>424.76541</b> Anchura: <b>6.586510</b> Superficie: <b>2798</b> ...	Categoría <b>1</b>
	Inicio: Final: Descripción:	
<b>Otra información:</b>	Camino afectado por vía pecuaria: Nombre vía pecuaria: Observaciones:	



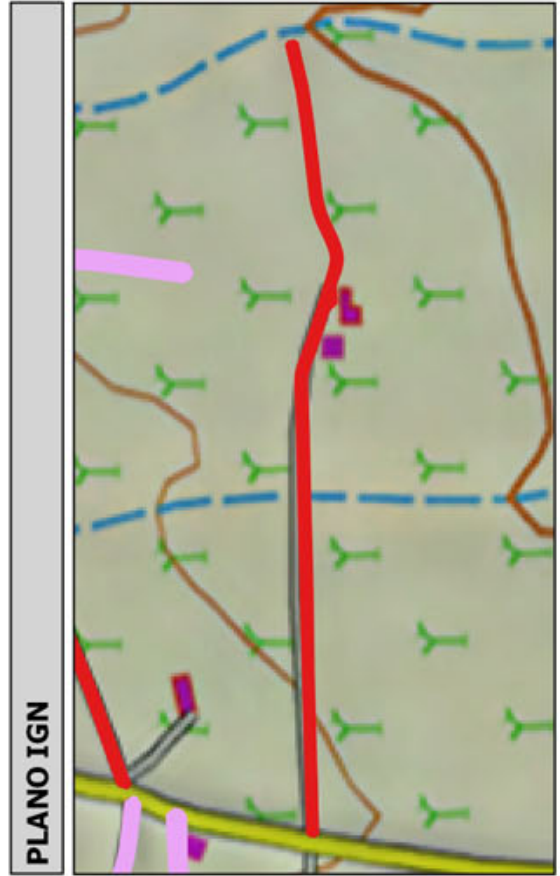
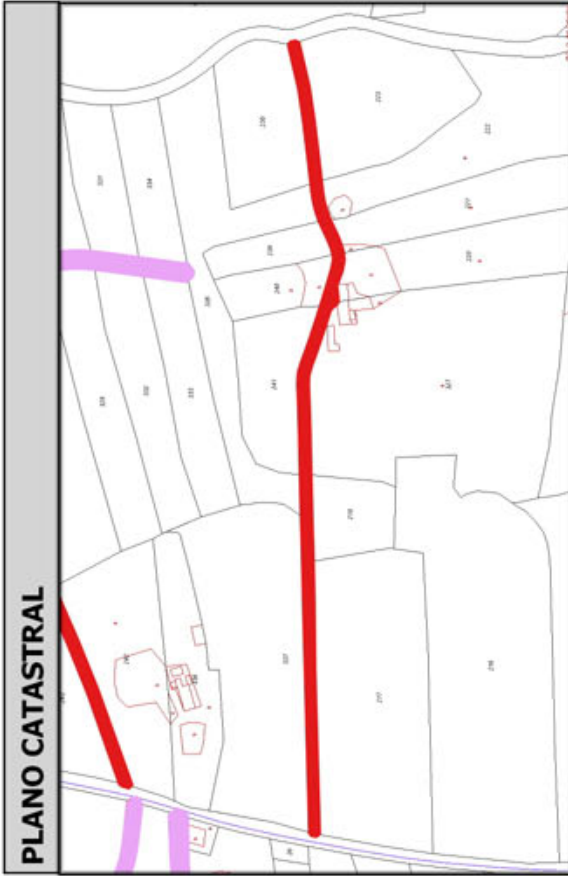
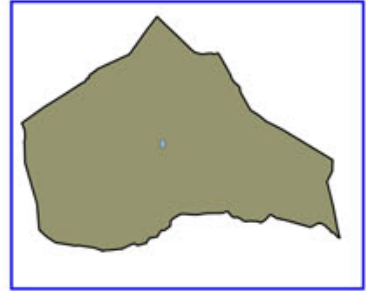
Código Seguro De Verificación:	RIwpjeQuazV/24jbbZk/Zg==	Estado	Fecha y hora
Firmado Por	Concepcion Pajarón Fernandez - Secretario/a Ayuntamiento Huercal Overa	Firmado	21/06/2016 13:57:04
Observaciones		Página	34/300
Url De Verificación	<a href="https://ov.dipalme.org/verifirmav2/">https://ov.dipalme.org/verifirmav2/</a>		





# Inventario municipal de caminos

<b>IDENTIFICACIÓN</b>	
Camino 5609071	Orden Inventario <b>285</b>
Nombre CAMINO SIN NOMBRE	
Referencia catastral <b>04053A05609071</b>	
Referencias catastrales afectadas:	
Epígrafe: INMUEBLES	Calificación: DOMINIO
Subepígrafe: CAMINOS RURALES	Uso: PUBLICO
<b>DESCRIPCIÓN</b>	
Longitud: <b>599.3341</b> Anchura: <b>4.640921</b> Superficie: <b>2781</b> Categoría <b>3</b>	
Inicio:	
Final:	
Descripción:	
<b>Otra información:</b>	
Camino afectado por vía pecuaria:	
Nombre vía pecuaria:	
Observaciones:	



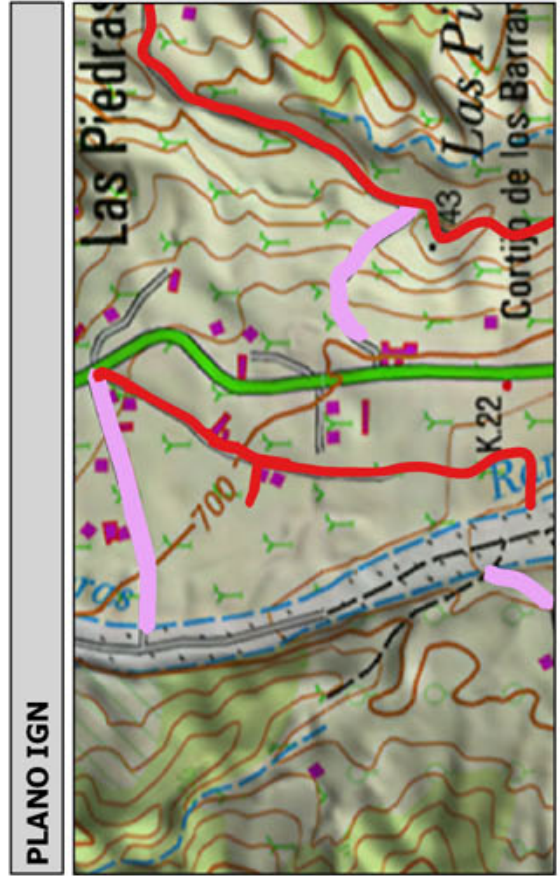
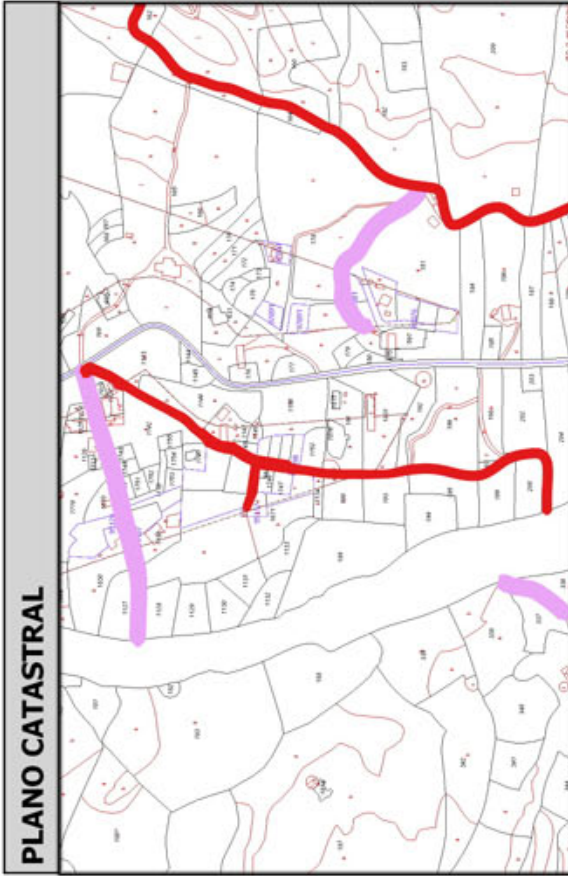
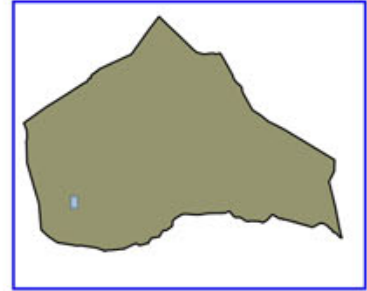
Código Seguro De Verificación:	RIwpjeQuazV/24jbhZk/Zg==	Estado	Fecha y hora
Firmado Por	Concepcion Pajarón Fernandez - Secretario/a Ayuntamiento Huercal Overa	Firmado	21/06/2016 13:57:04
Observaciones		Página	35/300
Url De Verificación	<a href="https://ov.dipalme.org/verificarmav2/">https://ov.dipalme.org/verificarmav2/</a>		





# Inventario municipal de caminos

<b>IDENTIFICACIÓN</b>	
Camino 4909121	Orden Inventario <b>286</b>
Nombre CAMINO SIN NOMBRE	
Referencia catastral <b>04053A04909121</b>	
Referencias catastrales afectadas:	
Epigrafe: INMUEBLES	Calificación: DOMINIO
Subepigrafe: CAMINOS RURALES	Uso: PUBLICO
<b>DESCRIPCIÓN</b>	
Longitud: <b>723.83071</b> Anchura: <b>3.818704</b> Superficie: <b>2764</b>	Categoría <b>3</b>
Inicio:	
Final:	
Descripción:	
<b>Otra información:</b>	
Camino afectado por vía pecuaria:	
Nombre vía pecuaria:	
Observaciones:	



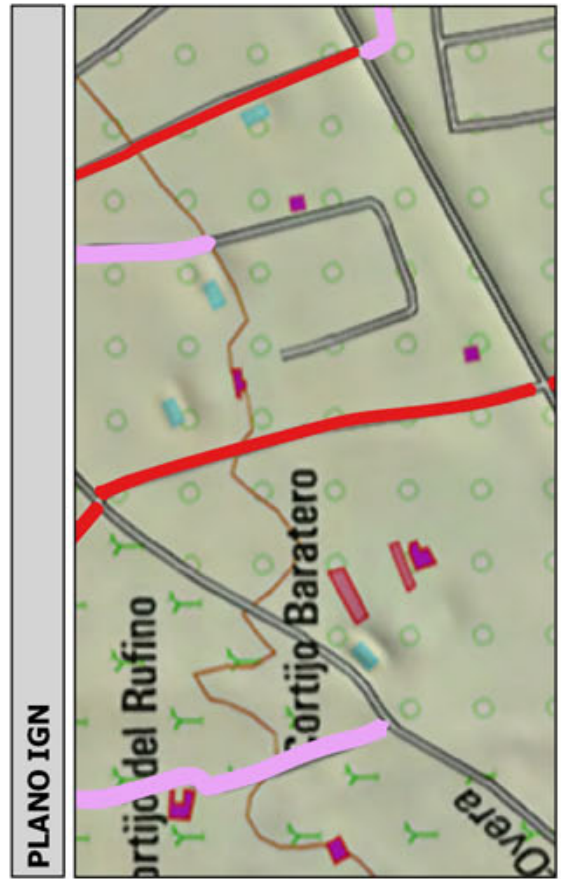
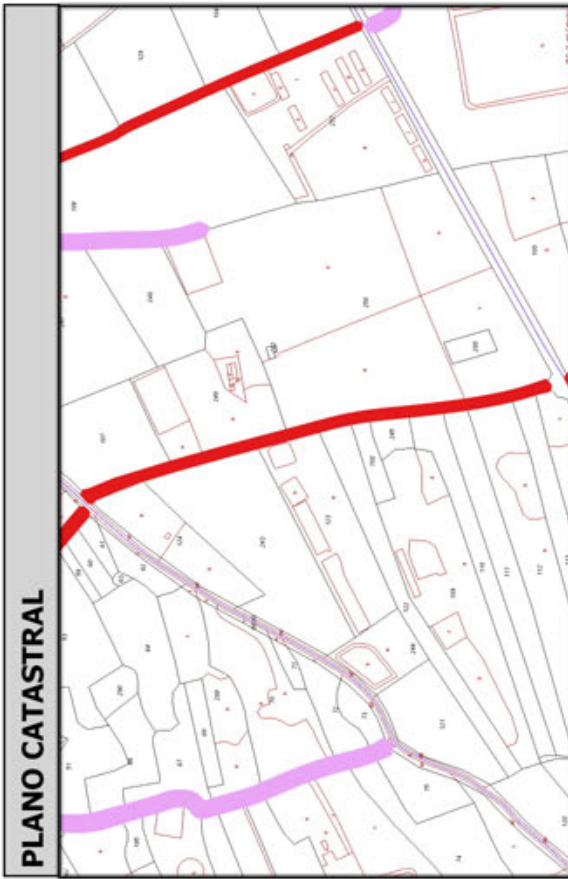
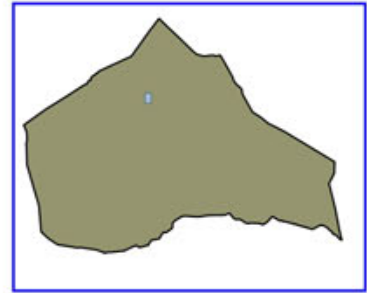
Código Seguro De Verificación:	RIwpjeQuazV/24jbhZk/Zg==	Estado	Fecha y hora
Firmado Por	Concepcion Pajarón Fernandez - Secretario/a Ayuntamiento Huercal Overa	Firmado	21/06/2016 13:57:04
Observaciones		Página	36/300
Url De Verificación	<a href="https://ov.dipalme.org/verifirmav2/">https://ov.dipalme.org/verifirmav2/</a>		





# Inventario municipal de caminos

<b>IDENTIFICACIÓN</b>	
Camino 1409042	Orden Inventario <b>287</b>
Nombre CAMINO SIN NOMBRE	
Referencia catastral <b>04053A01409042</b>	
Referencias catastrales afectadas:	
Epigrafe: INMUEBLES	Calificación: DOMINIO
Subepigrafe: CAMINOS RURALES	Uso: PUBLICO
<b>DESCRIPCIÓN</b>	
Longitud: <b>500.3143</b> Anchura: <b>5.484060</b> Superficie: <b>2744</b>	Categoría <b>3</b>
Inicio:	
Final:	
Descripción:	
<b>Otra información:</b>	
Camino afectado por vía pecuaria:	
Nombre vía pecuaria:	
Observaciones:	



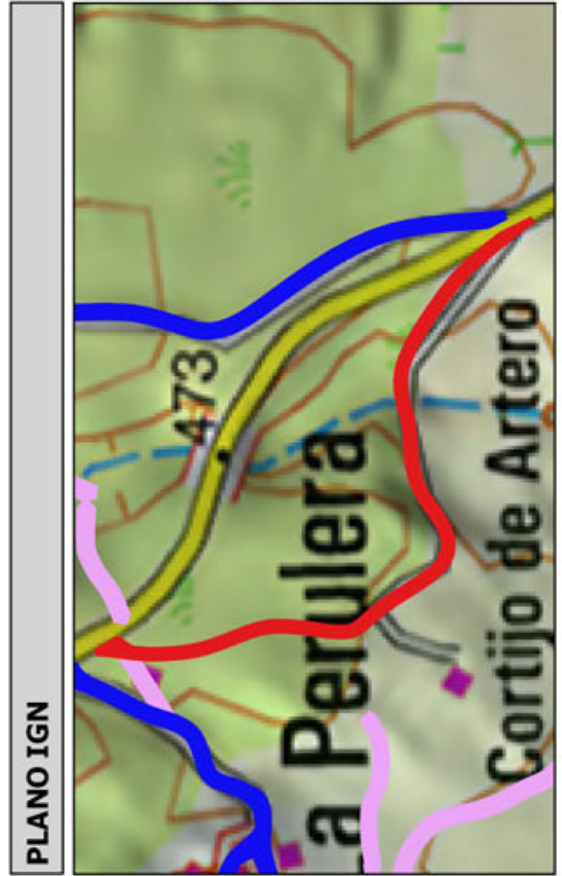
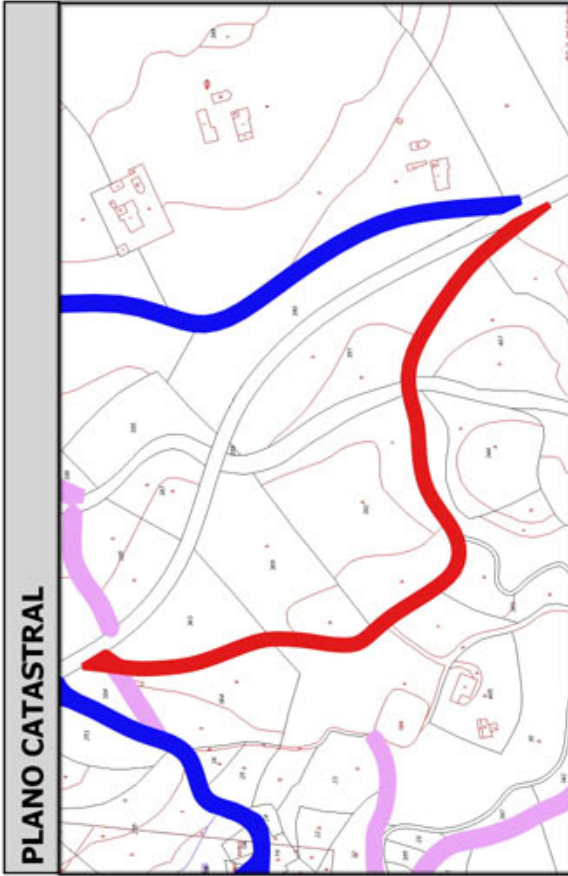
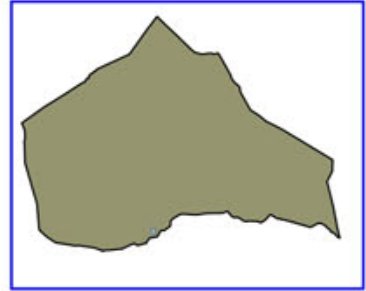
Código Seguro De Verificación:	RIwpjeQuazV/24jbhZk/Zg==	Estado	Fecha y hora
Firmado Por	Concepcion Pajarón Fernandez - Secretario/a Ayuntamiento Huercal Overa	Firmado	21/06/2016 13:57:04
Observaciones		Página	37/300
Url De Verificación	<a href="https://ov.dipalme.org/verifirmav2/">https://ov.dipalme.org/verifirmav2/</a>		





# Inventario municipal de caminos

<b>IDENTIFICACIÓN</b>	
Camino 4109045	Orden Inventario <b>288</b>
Nombre CAMINO SIN NOMBRE	
Referencia catastral <b>04053A04109045</b>	
Referencias catastrales afectadas:	
Epígrafe: INMUEBLES	Calificación: DOMINIO
Subepígrafe: CAMINOS RURALES	Uso: PUBLICO
<b>DESCRIPCIÓN</b>	
Longitud: <b>538.6144</b> ; Anchura: <b>5.083478</b>	Superficie: <b>2738</b>
Inicio: ...	Categoría <b>3</b>
Final:	
Descripción:	
<b>Otra información:</b>	
Camino afectado por vía pecuaria:	
Nombre vía pecuaria:	
Observaciones:	



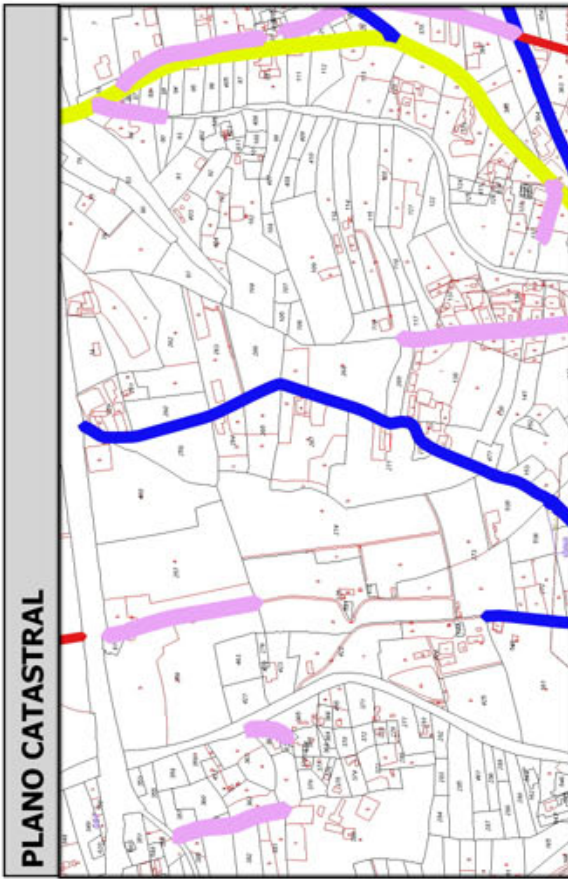
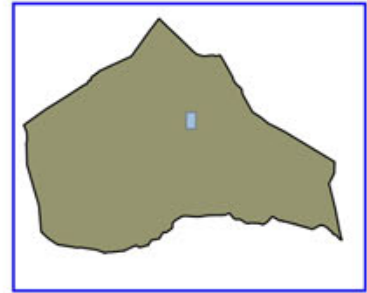
Código Seguro De Verificación:	RIwpjeQuazV/24jbhZk/Zg==	Estado	Fecha y hora
Firmado Por	Concepcion Pajarón Fernandez - Secretario/a Ayuntamiento Huercal Overa	Firmado	21/06/2016 13:57:04
Observaciones		Página	38/300
Url De Verificación	<a href="https://ov.dipalme.org/verificarmav2/">https://ov.dipalme.org/verificarmav2/</a>		





# Inventario municipal de caminos

<b>IDENTIFICACIÓN</b>	
Camino 5709166	Orden Inventario <b>289</b>
Nombre CAMINO SIN NOMBRE	
Referencia catastral <b>04053A05709166</b>	
Referencias catastrales afectadas:	
Epigrafe: INMUEBLES	Calificación: DOMINIO
Subepigrafe: CAMINOS RURALES	Uso: PUBLICO
<b>DESCRIPCIÓN</b>	
Longitud: <b>831.1606</b> ; Anchura: <b>3.271444</b>	Superficie: <b>2719</b> Categoría <b>2</b>
Inicio:	
Final:	
Descripción:	
<b>Otra información:</b>	
Camino afectado por vía pecuaria:	
Nombre vía pecuaria:	
Observaciones:	



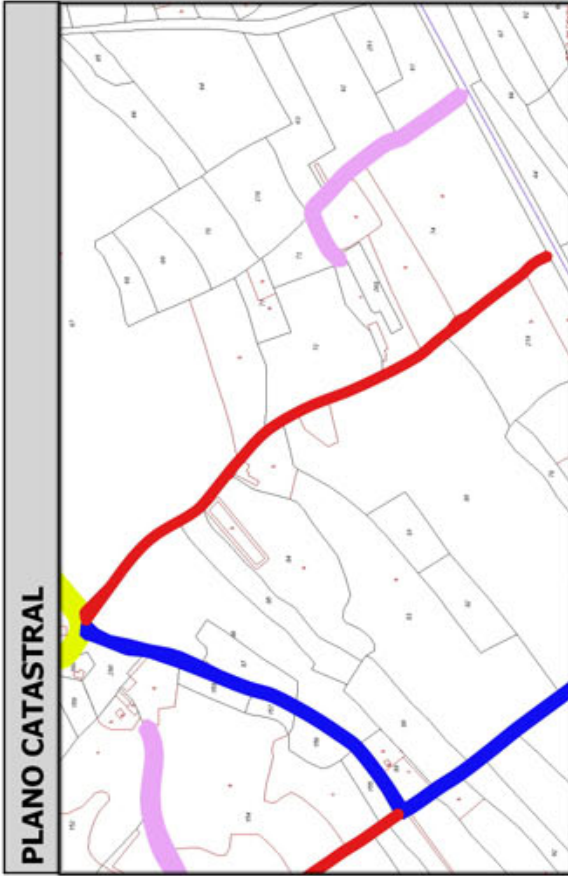
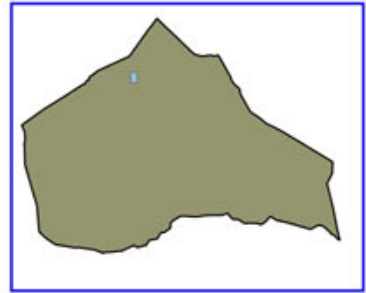
Código Seguro De Verificación:	RIwpjeQuazV/24jbbZk/Zg==	Estado	Fecha y hora
Firmado Por	Concepcion Pajarón Fernandez - Secretario/a Ayuntamiento Huercal Overa	Firmado	21/06/2016 13:57:04
Observaciones		Página	39/300
Url De Verificación	<a href="https://ov.dipalme.org/verifirmav2/">https://ov.dipalme.org/verifirmav2/</a>		





# Inventario municipal de caminos

<b>IDENTIFICACIÓN</b>	
Camino 1409051	Orden Inventario <b>290</b>
Nombre CAMINO SIN NOMBRE	
Referencia catastral <b>04053A01409051</b>	
Referencias catastrales afectadas:	
Epigrafe: INMUEBLES	Calificación: DOMINIO
Subepigrafe: CAMINOS RURALES	Uso: PUBLICO
<b>DESCRIPCIÓN</b>	
Longitud: <b>638.39421</b> Anchura: <b>4.255453</b> Superficie: <b>2717</b>	Categoría <b>3</b>
Inicio:	
Final:	
Descripción:	
<b>Otra información:</b>	
Camino afectado por vía pecuaria:	
Nombre vía pecuaria:	
Observaciones:	



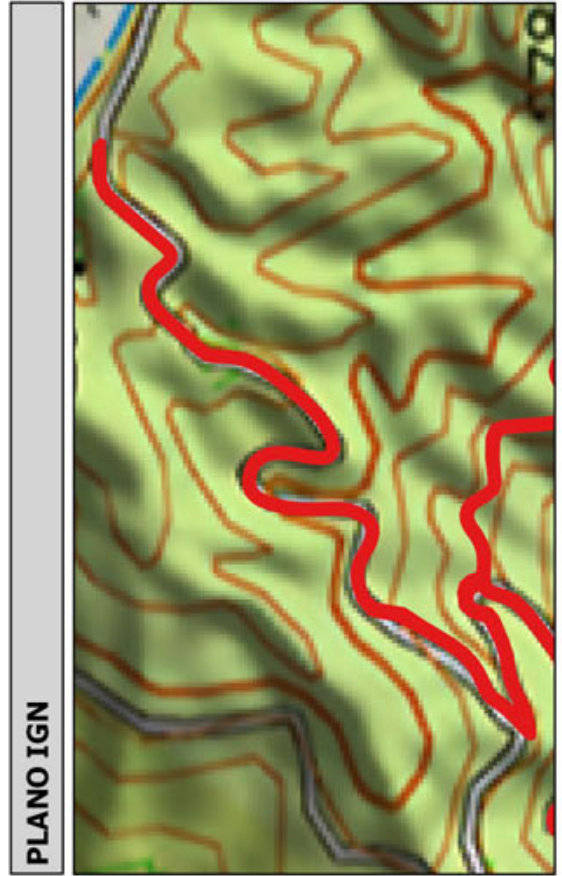
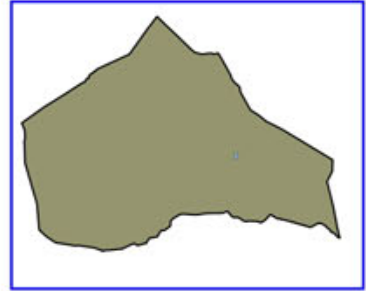
Código Seguro De Verificación:	RIwpjeQuazV/24jbbZk/Zg==	Estado	Fecha y hora
Firmado Por	Concepcion Pajarón Fernandez - Secretario/a Ayuntamiento Huercal Overa	Firmado	21/06/2016 13:57:04
Observaciones		Página	40/300
Url De Verificación	<a href="https://ov.dipalme.org/verifirmav2/">https://ov.dipalme.org/verifirmav2/</a>		





# Inventario municipal de caminos

<b>IDENTIFICACIÓN</b>	
Camino 2909026	Orden Inventario
Nombre CAMINO SIN NOMBRE	<b>291</b>
Referencia catastral <b>04053A02909026</b>	
Referencias catastrales afectadas:	
Epigrafe: INMUEBLES	Calificación: DOMINIO
Subepigrafe: CAMINOS RURALES	Uso: PUBLICO
<b>DESCRIPCIÓN</b>	
Longitud: <b>671.1350</b> ; Anchura: <b>4.043190</b>	Superficie: <b>2714</b>
	Categoría <b>3</b>
Inicio:	
Final:	
Descripción:	
<b>Otra información:</b>	
Camino afectado por vía pecuaria:	
Nombre vía pecuaria:	
Observaciones:	



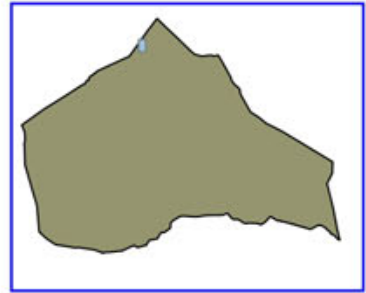
Código Seguro De Verificación:	RIwpjeQuazV/24jbhZk/Zg==	Estado	Fecha y hora
Firmado Por	Concepcion Pajarón Fernandez - Secretario/a Ayuntamiento Huercal Overa	Firmado	21/06/2016 13:57:04
Observaciones		Página	41/300
Url De Verificación	<a href="https://ov.dipalme.org/verifirmav2/">https://ov.dipalme.org/verifirmav2/</a>		





# Inventario municipal de caminos

<b>IDENTIFICACIÓN</b>	
Camino 1909019	Orden Inventario
Nombre CAMINO SIN NOMBRE	<b>292</b>
Referencia catastral <b>04053A01909019</b>	
Referencias catastrales afectadas:	
Epigrafe: INMUEBLES	Calificación: DOMINIO
Subepigrafe: CAMINOS RURALES	Uso: PUBLICO
<b>DESCRIPCIÓN</b>	
Longitud: <b>688.9153</b> Anchura: <b>3.895956</b> Superficie: <b>2684</b>	Categoría <b>3</b>
Inicio:	
Final:	
Descripción:	
<b>Otra información:</b>	
Camino afectado por vía pecuaria:	
Nombre vía pecuaria:	
Observaciones:	



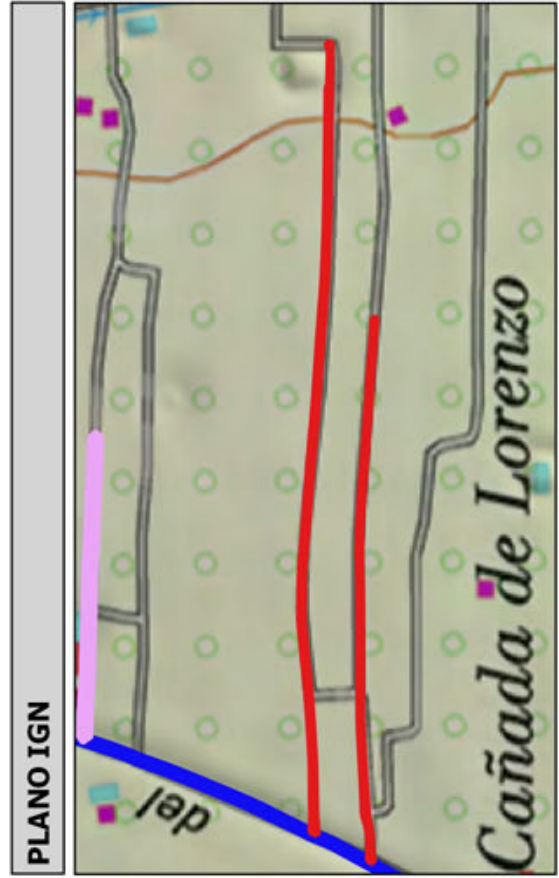
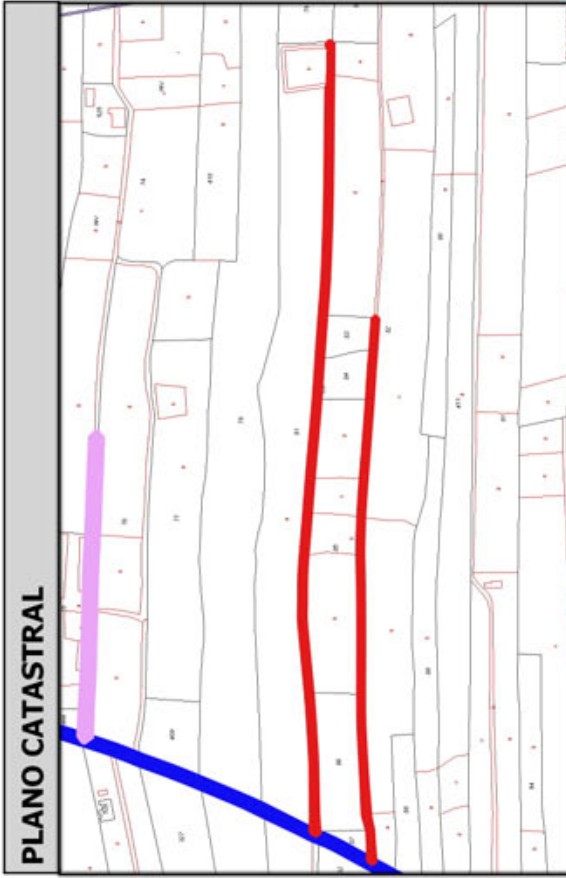
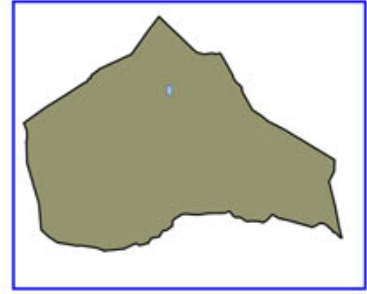
Código Seguro De Verificación:	RIwpjeQuazV/24jbhZk/Zg==	Estado	Fecha y hora
Firmado Por	Concepcion Pajarón Fernandez - Secretario/a Ayuntamiento Huercal Overa	Firmado	21/06/2016 13:57:04
Observaciones		Página	42/300
Url De Verificación	<a href="https://ov.dipalme.org/verifirmav2/">https://ov.dipalme.org/verifirmav2/</a>		





# Inventario municipal de caminos

<b>IDENTIFICACIÓN</b>	
Camino 1509137	Orden Inventario
Nombre CAMINO SIN NOMBRE	<b>293</b>
Referencia catastral <b>04053A01509137</b>	
Referencias catastrales afectadas:	
Epigrafe: INMUEBLES	Calificación: DOMINIO
Subepigrafe: CAMINOS RURALES	Uso: PUBLICO
<b>DESCRIPCIÓN</b>	
Longitud: <b>774.7725!</b> Anchura: <b>3.459907</b> Superficie: <b>2681</b> Categoría <b>3</b>	
Inicio:	
Final:	
Descripción:	
<b>Otra información:</b>	
Camino afectado por vía pecuaria:	
Nombre vía pecuaria:	
Observaciones:	



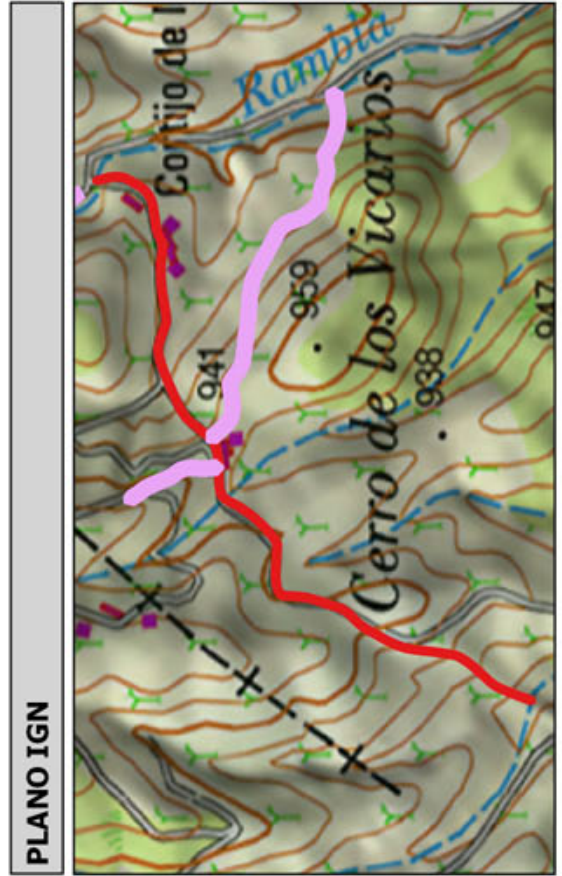
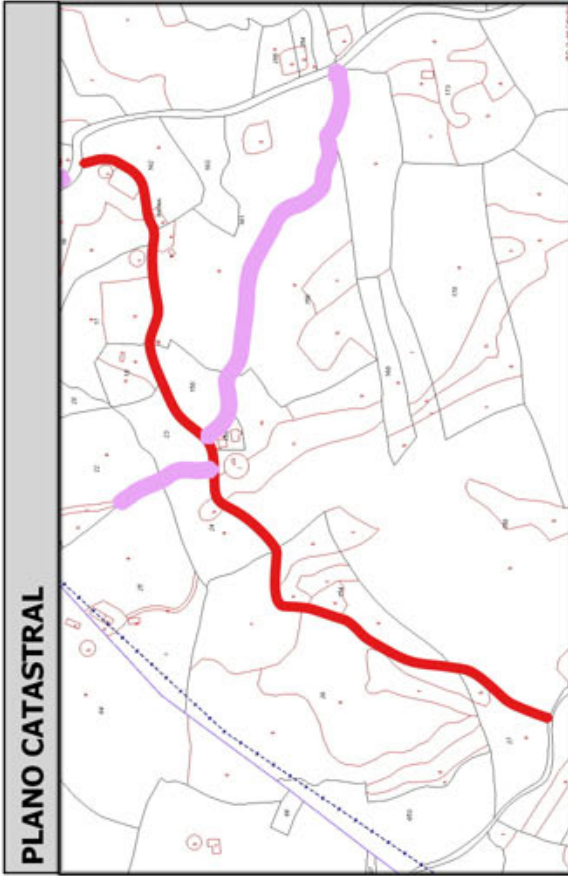
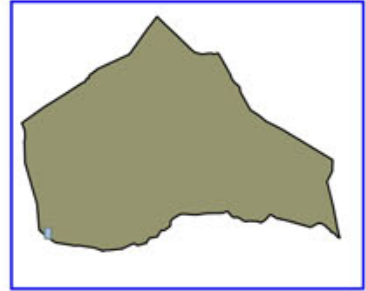
Código Seguro De Verificación:	RIwpjeQuazV/24jbhZk/Zg==	Estado	Fecha y hora
Firmado Por	Concepcion Pajarón Fernandez - Secretario/a Ayuntamiento Huercal Overa	Firmado	21/06/2016 13:57:04
Observaciones		Página	43/300
Url De Verificación	<a href="https://ov.dipalme.org/verifirmav2/">https://ov.dipalme.org/verifirmav2/</a>		





# Inventario municipal de caminos

<b>IDENTIFICACIÓN</b>	
Camino 0109065	Orden Inventario
Nombre CAMINO SIN NOMBRE	<b>294</b>
Referencia catastral <b>04053A00109065</b>	
Referencias catastrales afectadas:	
Epigrafe: INMUEBLES	Calificación: DOMINIO
Subepigrafe: CAMINOS RURALES	Uso: PUBLICO
<b>DESCRIPCIÓN</b>	
Longitud: <b>892.6393</b> Anchura: <b>3.000551</b> Superficie: <b>2678</b> Categoría <b>3</b>	
Inicio:	
Final:	
Descripción:	
<b>Otra información:</b>	
Camino afectado por vía pecuaria:	
Nombre vía pecuaria:	
Observaciones:	

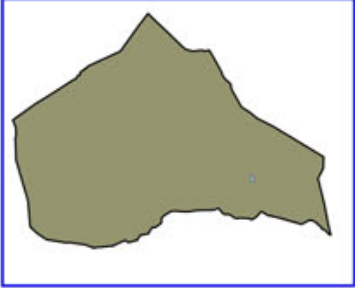


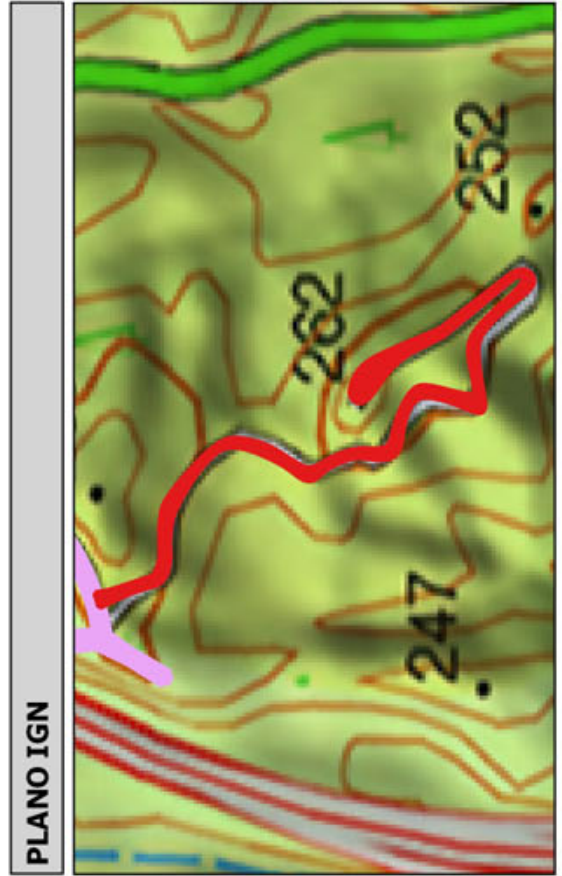
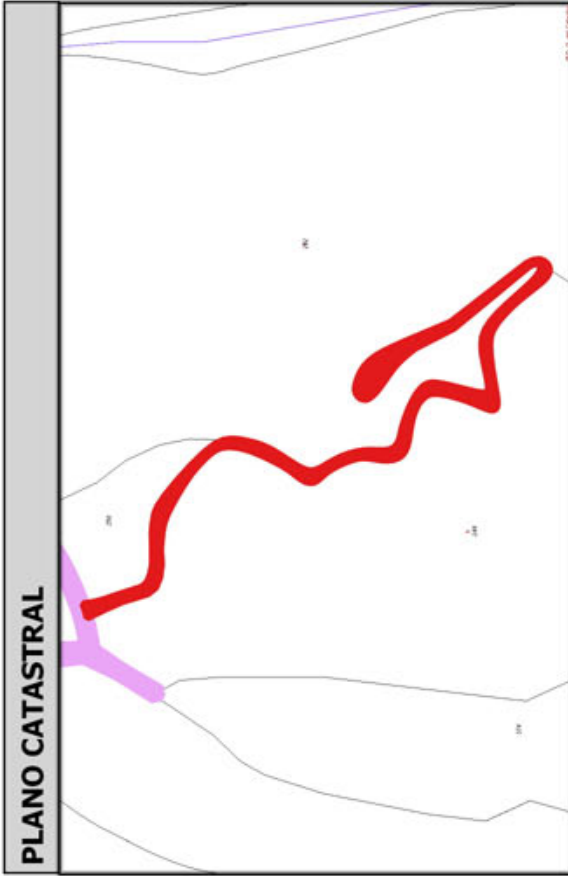
Código Seguro De Verificación:	RIwpjeQuazV/24jbhZk/Zg==	Estado	Fecha y hora
Firmado Por	Concepcion Pajarón Fernandez - Secretario/a Ayuntamiento Huercal Overa	Firmado	21/06/2016 13:57:04
Observaciones		Página	44/300
Url De Verificación	<a href="https://ov.dipalme.org/verifirmav2/">https://ov.dipalme.org/verifirmav2/</a>		





# Inventario municipal de caminos

<b>IDENTIFICACIÓN</b>	
Camino 3709055	Orden Inventario
Nombre CAMINO SIN NOMBRE	<b>295</b>
Referencia catastral <b>04053A03709055</b>	
Referencias catastrales afectadas:	
Epígrafe: INMUEBLES	Calificación: DOMINIO
Subepígrafe: CAMINOS RURALES	Uso: PUBLICO
<b>DESCRIPCIÓN</b>	
Longitud: <b>550.6632</b> Anchura: <b>4.830353</b> Superficie: <b>2660</b>	Categoría <b>3</b>
Inicio:	
Final:	
Descripción:	
<b>Otra información:</b>	
Camino afectado por vía pecuaria:	
Nombre vía pecuaria:	
Observaciones:	
	



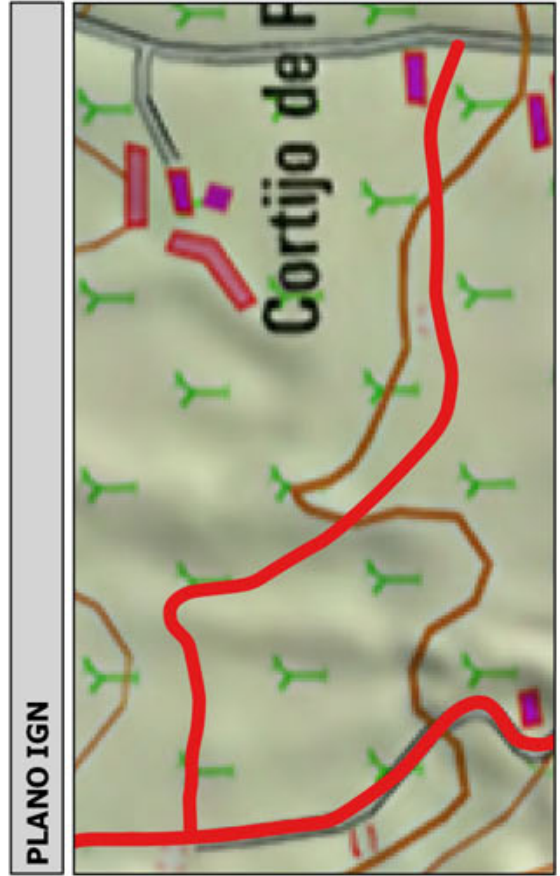
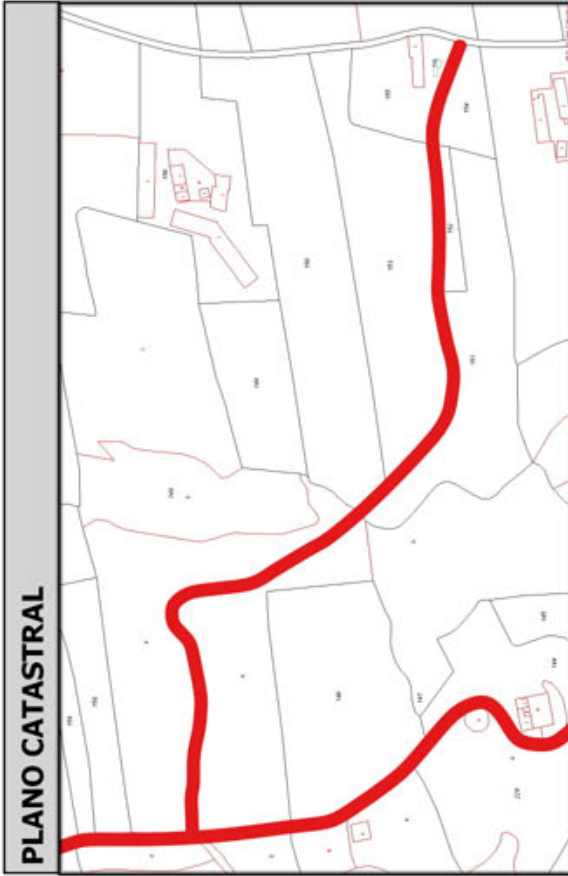
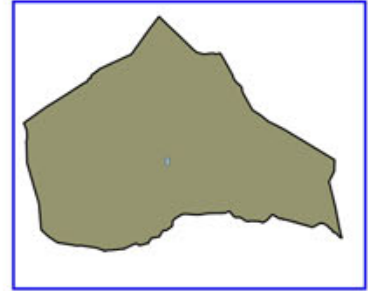
Código Seguro De Verificación:	RIwpjeQuazV/24jbhZk/Zg==	Estado	Fecha y hora
Firmado Por	Concepcion Pajarón Fernandez - Secretario/a Ayuntamiento Huercal Overa	Firmado	21/06/2016 13:57:04
Observaciones		Página	45/300
Url De Verificación	<a href="https://ov.dipalme.org/verifirmav2/">https://ov.dipalme.org/verifirmav2/</a>		





# Inventario municipal de caminos

<b>IDENTIFICACIÓN</b>	
Camino 6709060	Orden Inventario
Nombre CAMINO SIN NOMBRE	<b>296</b>
Referencia catastral <b>04053A06709060</b>	
Referencias catastrales afectadas:	
Epigrafe: INMUEBLES	Calificación: DOMINIO
Subepigrafe: CAMINOS RURALES	Uso: PUBLICO
<b>DESCRIPCIÓN</b>	
Longitud: <b>653.69301</b> Anchura: <b>4.056375</b> Superficie: <b>2652</b>	Categoría <b>3</b>
Inicio:	
Final:	
Descripción:	
<b>Otra información:</b>	
Camino afectado por vía pecuaria:	
Nombre vía pecuaria:	
Observaciones:	



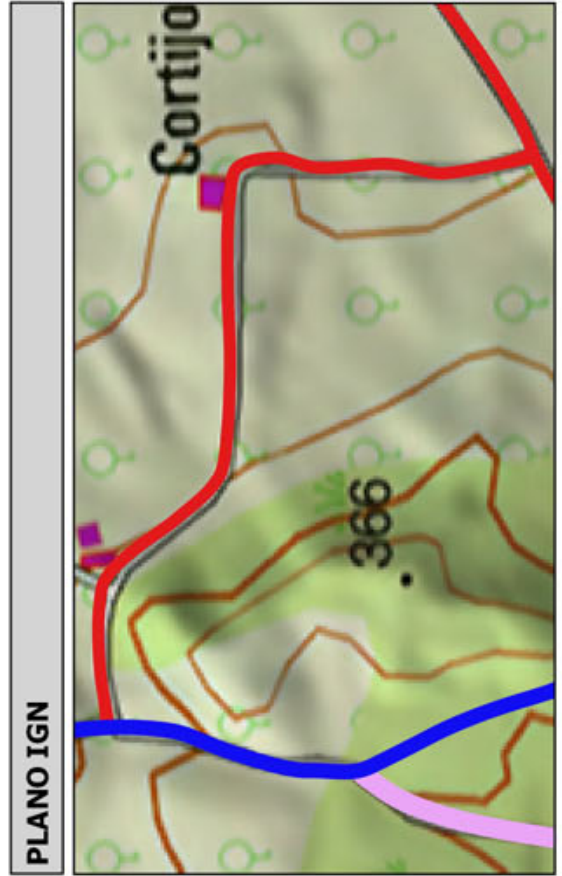
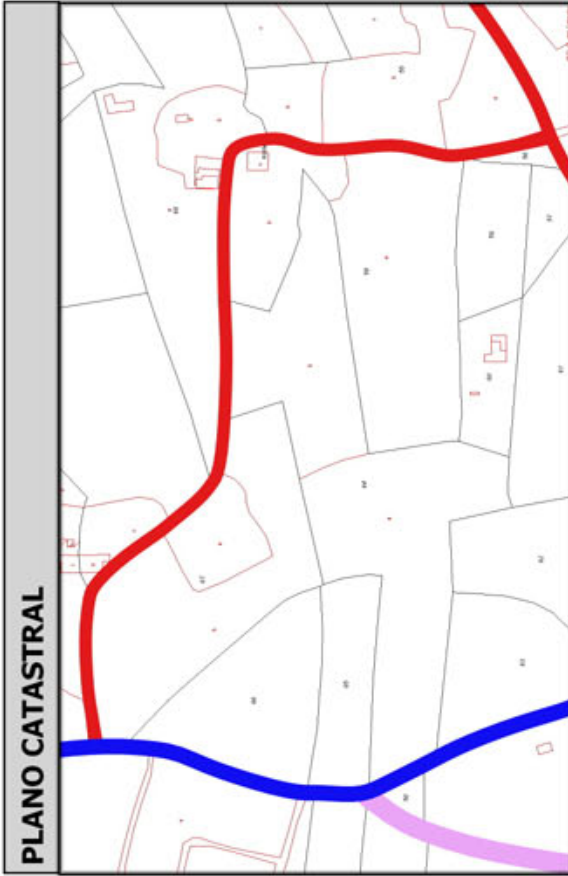
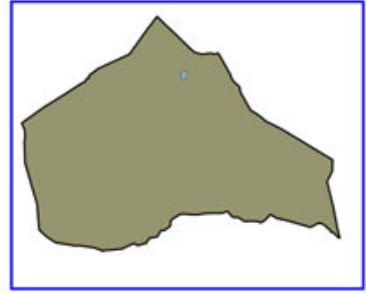
Código Seguro De Verificación:	RIwpjeQuazV/24jbbZk/Zg==	Estado	Fecha y hora
Firmado Por	Concepcion Pajarón Fernandez - Secretario/a Ayuntamiento Huercal Overa	Firmado	21/06/2016 13:57:04
Observaciones		Página	46/300
Url De Verificación	<a href="https://ov.dipalme.org/verifirmav2/">https://ov.dipalme.org/verifirmav2/</a>		





# Inventario municipal de caminos

<b>IDENTIFICACIÓN</b>	
Camino 2109042	Orden Inventario
Nombre CAMINO SIN NOMBRE	<b>297</b>
Referencia catastral <b>04053A02109042</b>	
Referencias catastrales afectadas:	
Epígrafe: INMUEBLES	Calificación: DOMINIO
Subepígrafe: CAMINOS RURALES	Uso: PUBLICO
<b>DESCRIPCIÓN</b>	
Longitud: <b>691.1043</b> Anchura: <b>3.829431</b> Superficie: <b>2647</b> Categoría <b>3</b>	
Inicio:	
Final:	
Descripción:	
<b>Otra información:</b>	
Camino afectado por vía pecuaria:	
Nombre vía pecuaria:	
Observaciones:	



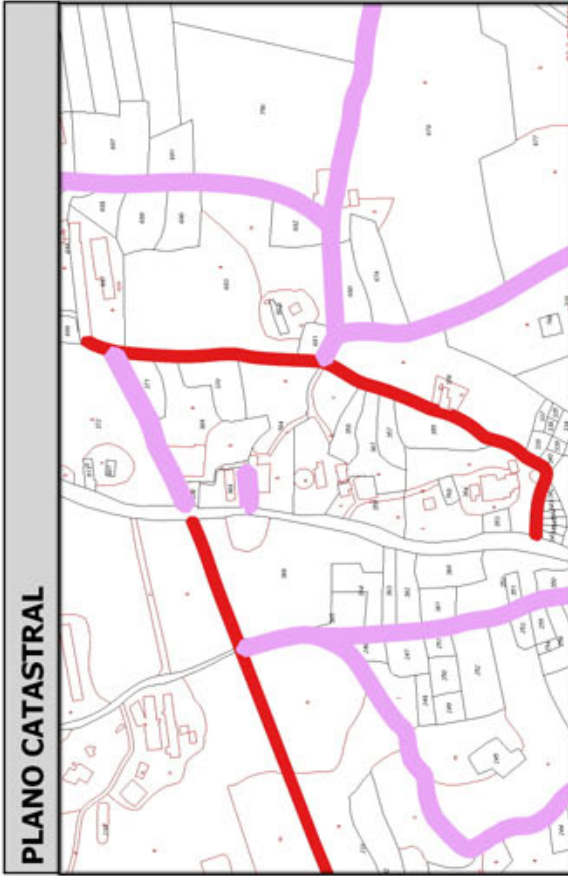
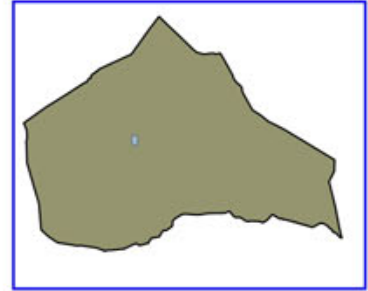
Código Seguro De Verificación:	RIwpjeQuazV/24jbhZk/Zg==	Estado	Fecha y hora
Firmado Por	Concepcion Pajarón Fernandez - Secretario/a Ayuntamiento Huercal Overa	Firmado	21/06/2016 13:57:04
Observaciones		Página	47/300
Url De Verificación	<a href="https://ov.dipalme.org/verifirmav2/">https://ov.dipalme.org/verifirmav2/</a>		





# Inventario municipal de caminos

<b>IDENTIFICACIÓN</b>	
Camino 5509098	Orden Inventario
Nombre CAMINO SIN NOMBRE	<b>298</b>
Referencia catastral <b>04053A05509098</b>	
Referencias catastrales afectadas:	
Epigrafe: INMUEBLES	Calificación: DOMINIO
Subepigrafe: CAMINOS RURALES	Uso: PUBLICO
<b>DESCRIPCIÓN</b>	
Longitud: <b>517.8984</b> Anchura: <b>5.104657</b> Superficie: <b>2644</b>	Categoría <b>3</b>
Inicio:	
Final:	
Descripción:	
<b>Otra información:</b>	
Camino afectado por vía pecuaria:	
Nombre vía pecuaria:	
Observaciones:	



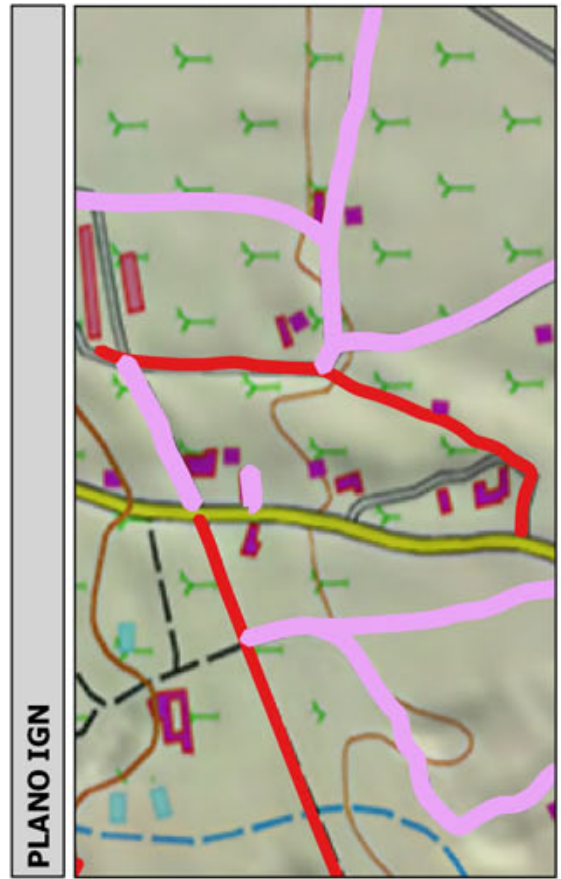
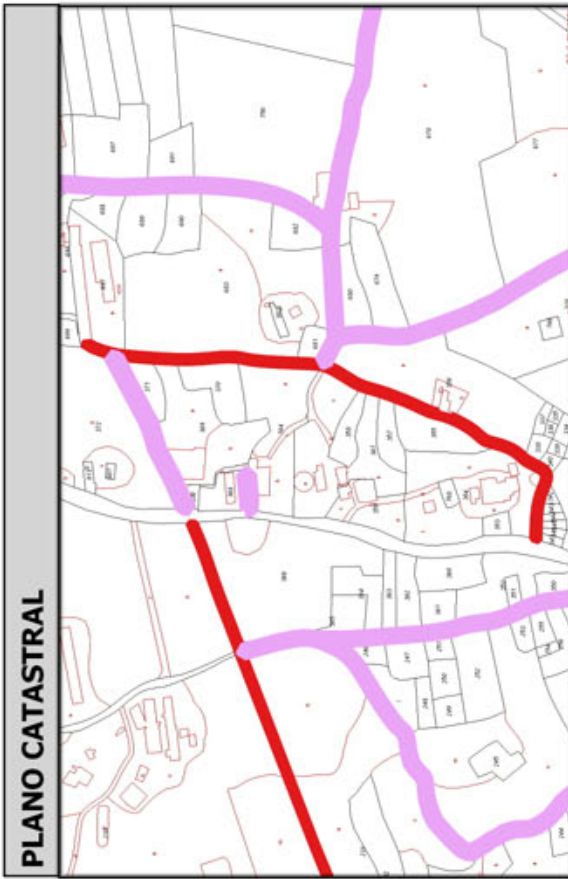
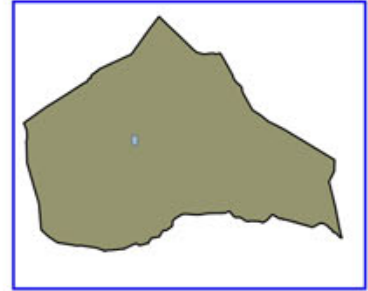
Código Seguro De Verificación:	RIwpjeQuazV/24jbhZk/Zg==	Estado	Fecha y hora
Firmado Por	Concepcion Pajarón Fernandez - Secretario/a Ayuntamiento Huercal Overa	Firmado	21/06/2016 13:57:04
Observaciones		Página	48/300
Url De Verificación	<a href="https://ov.dipalme.org/verifirmav2/">https://ov.dipalme.org/verifirmav2/</a>		





# Inventario municipal de caminos

<b>IDENTIFICACIÓN</b>	
Camino 5509098	Orden Inventario
Nombre CAMINO SIN NOMBRE	<b>299</b>
Referencia catastral <b>04053A05509098</b>	
Referencias catastrales afectadas:	
Epigrafe: INMUEBLES	Calificación: DOMINIO
Subepigrafe: CAMINOS RURALES	Uso: PUBLICO
<b>DESCRIPCIÓN</b>	
Longitud: <b>517.8984</b> Anchura: <b>5.104657</b> Superficie: <b>2644</b>	Categoría <b>3</b>
Inicio:	
Final:	
Descripción:	
<b>Otra información:</b>	
Camino afectado por vía pecuaria:	
Nombre vía pecuaria:	
Observaciones:	



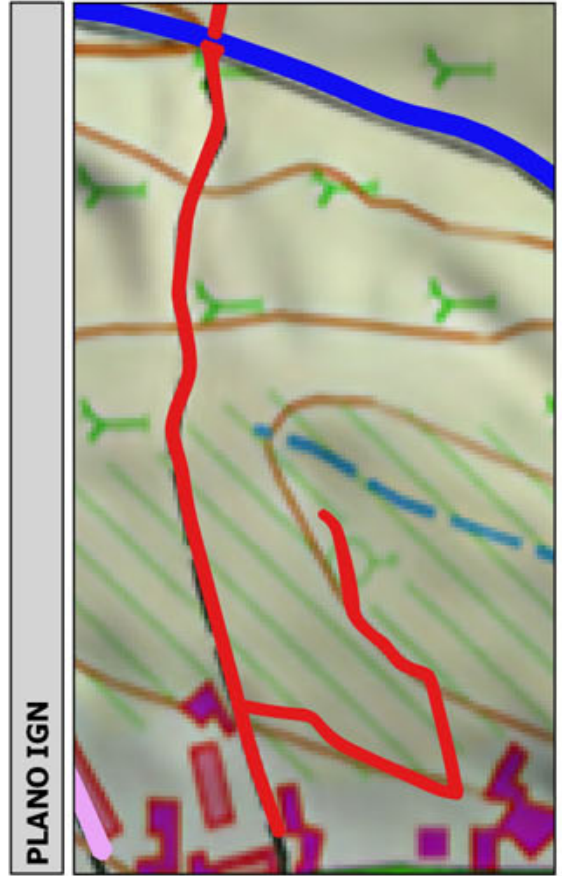
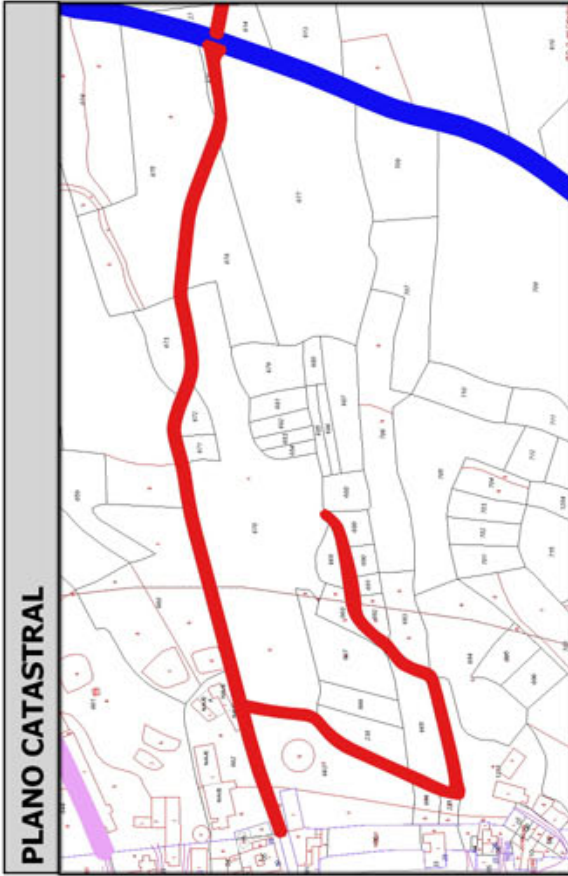
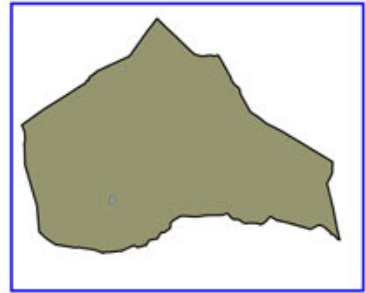
Código Seguro De Verificación:	RIwpjeQuazV/24jbhZk/Zg==	Estado	Fecha y hora
Firmado Por	Concepcion Pajarón Fernandez - Secretario/a Ayuntamiento Huercal Overa	Firmado	21/06/2016 13:57:04
Observaciones		Página	49/300
Url De Verificación	<a href="https://ov.dipalme.org/verificarmav2/">https://ov.dipalme.org/verificarmav2/</a>		





# Inventario municipal de caminos

<b>IDENTIFICACIÓN</b>	
Camino 6309072	Orden Inventario <b>300</b>
Nombre CAMINO SIN NOMBRE	
Referencia catastral <b>04053A06309072</b>	
Referencias catastrales afectadas:	
Epigrafe: INMUEBLES	Calificación: DOMINIO
Subepigrafe: CAMINOS RURALES	Uso: PUBLICO
<b>DESCRIPCIÓN</b>	
Longitud: <b>762.5910</b> ; Anchura: <b>3.462632</b> Superficie: <b>2641</b> Categoría <b>3</b>	
Inicio:	
Final:	
Descripción:	
<b>Otra información:</b>	
Camino afectado por vía pecuaria:	
Nombre vía pecuaria:	
Observaciones:	



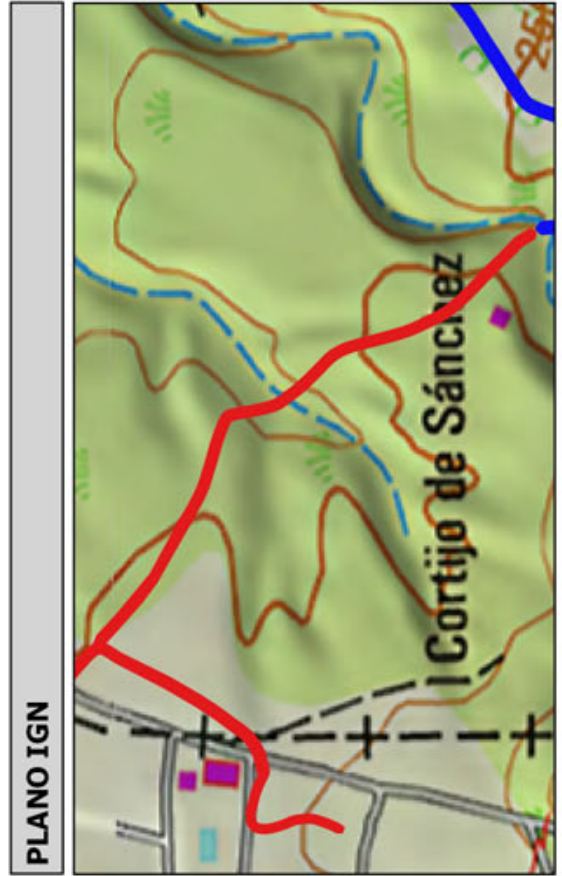
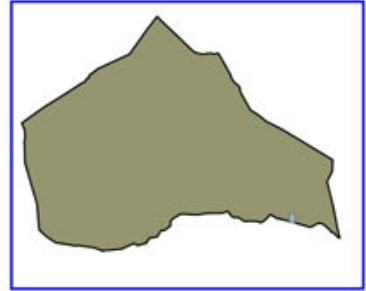
Código Seguro De Verificación:	RIwpjeQuazV/24jbbZk/Zg==	Estado	Fecha y hora
Firmado Por	Concepcion Pajarón Fernandez - Secretario/a Ayuntamiento Huercal Overa	Firmado	21/06/2016 13:57:04
Observaciones		Página	50/300
Url De Verificación	<a href="https://ov.dipalme.org/verifirmav2/">https://ov.dipalme.org/verifirmav2/</a>		





# Inventario municipal de caminos

<b>IDENTIFICACIÓN</b>	
Camino 3409026	Orden Inventario
Nombre CAMINO SIN NOMBRE	<b>301</b>
Referencia catastral <b>04053A03409026</b>	
Referencias catastrales afectadas:	
Epígrafe: INMUEBLES	Calificación: DOMINIO
Subepígrafe: CAMINOS RURALES	Uso: PUBLICO
<b>DESCRIPCIÓN</b>	
Longitud: <b>576.2030</b> ; Anchura: <b>4.581056</b> Superficie: <b>2640</b>	
Categoría <b>3</b>	
Inicio:	
Final:	
Descripción:	
<b>Otra información:</b>	
Camino afectado por vía pecuaria:	
Nombre vía pecuaria:	
Observaciones:	



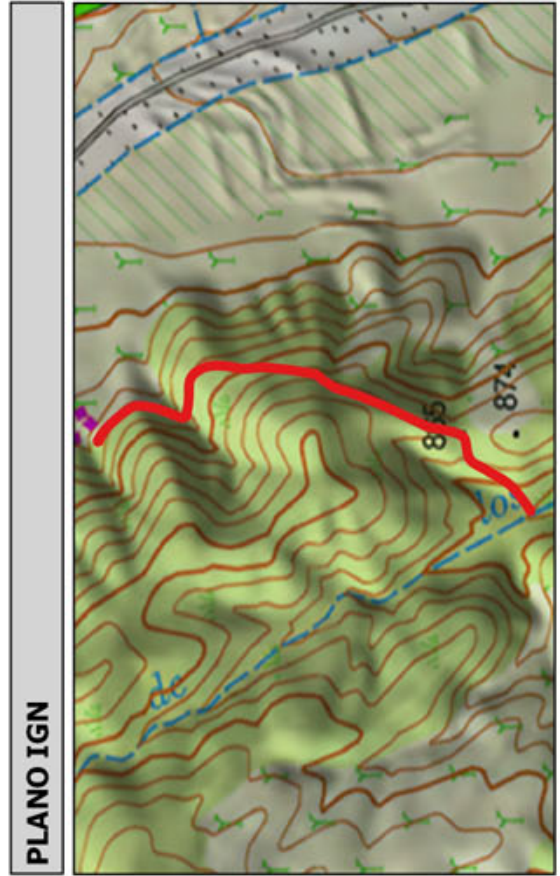
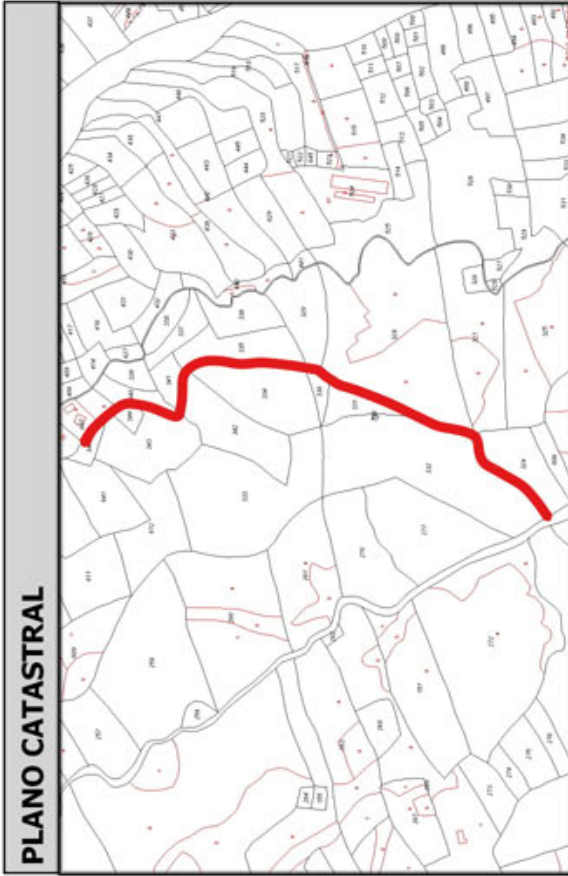
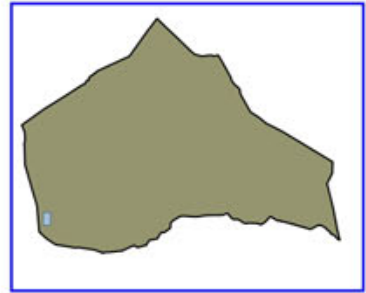
Código Seguro De Verificación:	RIwpjeQuazV/24jbbhZk/Zg==	Estado	Fecha y hora
Firmado Por	Concepcion Pajarón Fernandez - Secretario/a Ayuntamiento Huercal Overa	Firmado	21/06/2016 13:57:04
Observaciones		Página	51/300
Url De Verificación	<a href="https://ov.dipalme.org/verifirmav2/">https://ov.dipalme.org/verifirmav2/</a>		





# Inventario municipal de caminos

<b>IDENTIFICACIÓN</b>	
Camino 0109052	Orden Inventario <b>302</b>
Nombre CAMINO SIN NOMBRE	
Referencia catastral <b>04053A00109052</b>	
Referencias catastrales afectadas:	
Epigrafe: INMUEBLES	Calificación: DOMINIO
Subepigrafe: CAMINOS RURALES	Uso: PUBLICO
<b>DESCRIPCIÓN</b>	
Longitud: <b>747.2894</b> Anchura: <b>3.520377</b> Superficie: <b>2631</b>	Categoría <b>3</b>
Inicio:	
Final:	
Descripción:	
<b>Otra información:</b>	
Camino afectado por vía pecuaria:	
Nombre vía pecuaria:	
Observaciones:	



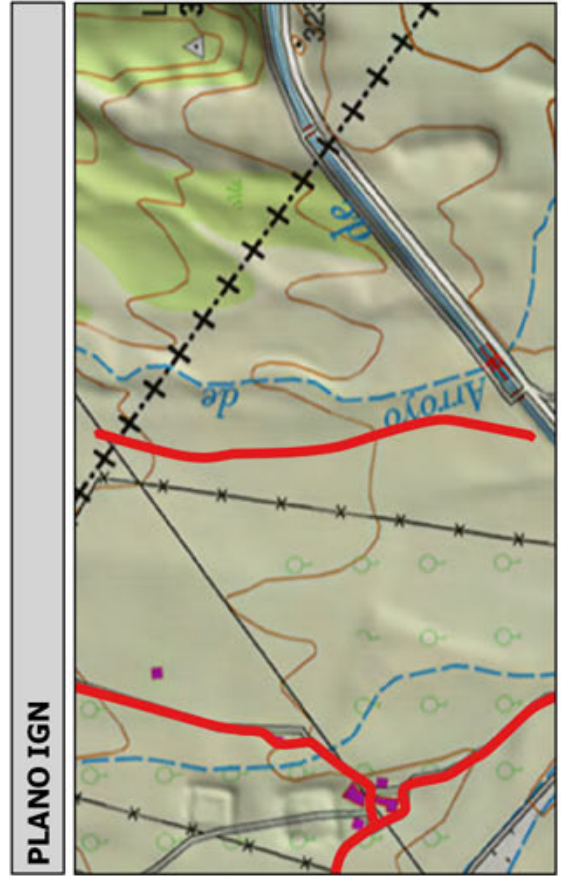
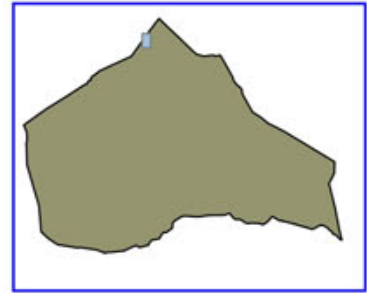
Código Seguro De Verificación:	RIwpjeQuazV/24jbhZk/Zg==	Estado	Fecha y hora
Firmado Por	Concepcion Pajarón Fernandez - Secretario/a Ayuntamiento Huercal Overa	Firmado	21/06/2016 13:57:04
Observaciones		Página	52/300
Url De Verificación	<a href="https://ov.dipalme.org/verifirmav2/">https://ov.dipalme.org/verifirmav2/</a>		





# Inventario municipal de caminos

<b>IDENTIFICACIÓN</b>	
Camino 1909016	Orden Inventario <b>303</b>
Nombre CAMINO SIN NOMBRE	
Referencia catastral <b>04053A01909016</b>	
Referencias catastrales afectadas:	
Epigrafe: INMUEBLES	Calificación: DOMINIO
Subepigrafe: CAMINOS RURALES	Uso: PUBLICO
<b>DESCRIPCIÓN</b>	
Longitud: <b>672.5059</b> ; Anchura: <b>3.899161</b>	Superficie: <b>2622</b> Categoría <b>3</b>
Inicio:	
Final:	
Descripción:	
<b>Otra información:</b>	
Camino afectado por vía pecuaria:	
Nombre vía pecuaria:	
Observaciones:	



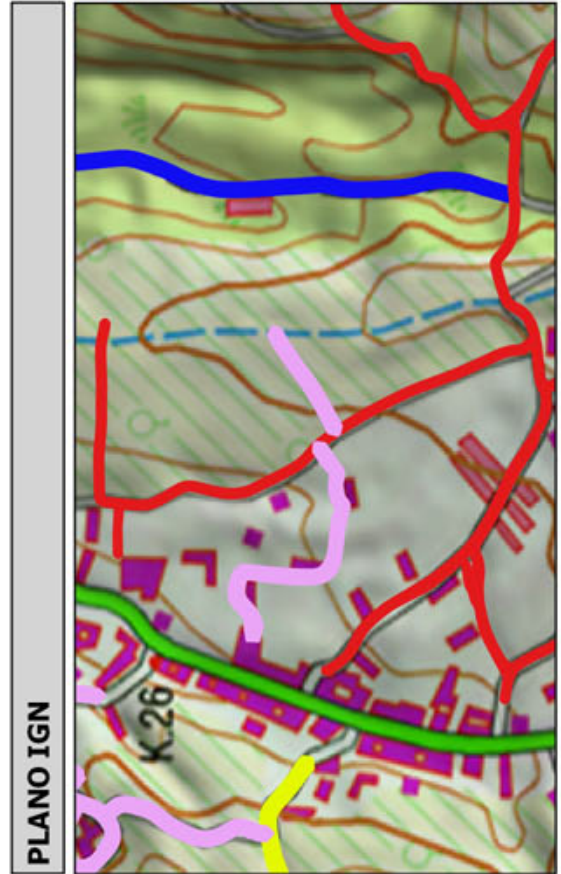
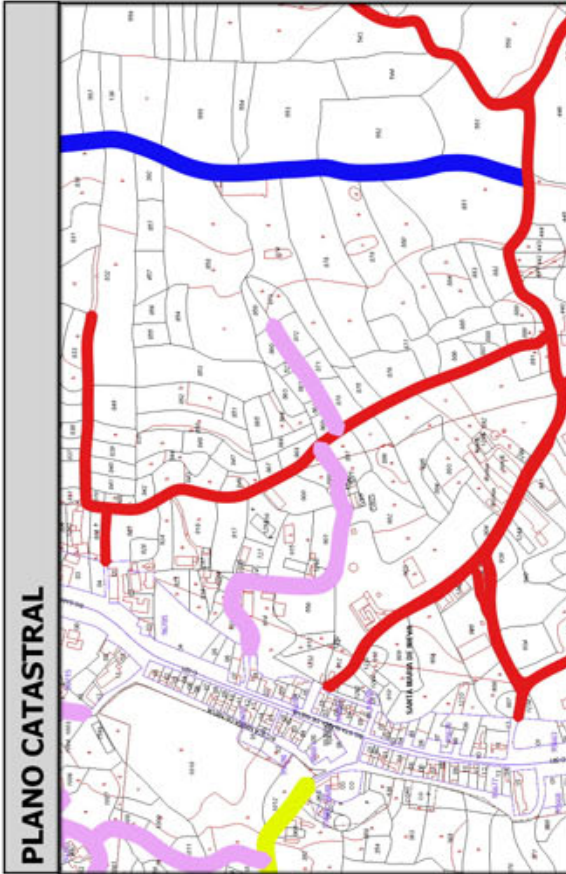
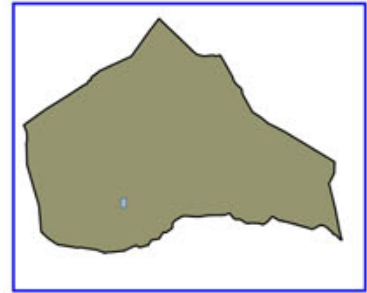
Código Seguro De Verificación:	RIwpjeQuazV/24jbhZk/Zg==	Estado	Fecha y hora
Firmado Por	Concepcion Pajarón Fernandez - Secretario/a Ayuntamiento Huercal Overa	Firmado	21/06/2016 13:57:04
Observaciones		Página	53/300
Url De Verificación	<a href="https://ov.dipalme.org/verifirmav2/">https://ov.dipalme.org/verifirmav2/</a>		





# Inventario municipal de caminos

<b>IDENTIFICACIÓN</b>	
Camino 6309076	Orden Inventario <b>304</b>
Nombre CAMINO SIN NOMBRE	
Referencia catastral <b>04053A06309076</b>	
Referencias catastrales afectadas:	
Epigrafe: INMUEBLES	Calificación: DOMINIO
Subepigrafe: CAMINOS RURALES	Uso: PUBLICO
<b>DESCRIPCIÓN</b>	
Longitud: <b>679.8745</b> Anchura: <b>3.843409</b> Superficie: <b>2613</b>	Categoría <b>3</b>
Inicio:	
Final:	
Descripción:	
<b>Otra información:</b>	
Camino afectado por vía pecuaria:	
Nombre vía pecuaria:	
Observaciones:	



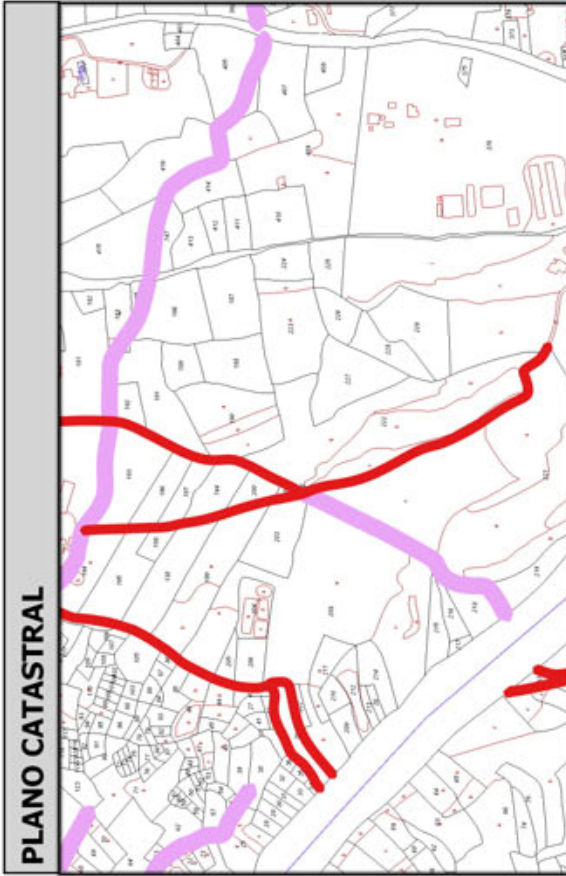
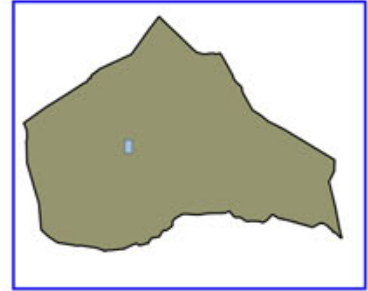
Código Seguro De Verificación:	RIwpjeQuazV/24jbhZk/Zg==	Estado	Fecha y hora
Firmado Por	Concepcion Pajarón Fernandez - Secretario/a Ayuntamiento Huercal Overa	Firmado	21/06/2016 13:57:04
Observaciones		Página	54/300
Url De Verificación	<a href="https://ov.dipalme.org/verifirmav2/">https://ov.dipalme.org/verifirmav2/</a>		





# Inventario municipal de caminos

<b>IDENTIFICACIÓN</b>	
Camino 5509090	Orden Inventario <b>305</b>
Nombre CAMINO SIN NOMBRE	
Referencia catastral <b>04053A05509090</b>	
Referencias catastrales afectadas:	
Epígrafe: INMUEBLES	Calificación: DOMINIO
Subepígrafe: CAMINOS RURALES	Uso: PUBLICO
<b>DESCRIPCIÓN</b>	
Longitud: <b>699.8201</b> ; Anchura: <b>3.731023</b>	Superficie: <b>2611</b> Categoría <b>3</b>
Inicio:	
Final:	
Descripción:	
<b>Otra información:</b>	
Camino afectado por vía pecuaria:	
Nombre vía pecuaria:	
Observaciones:	



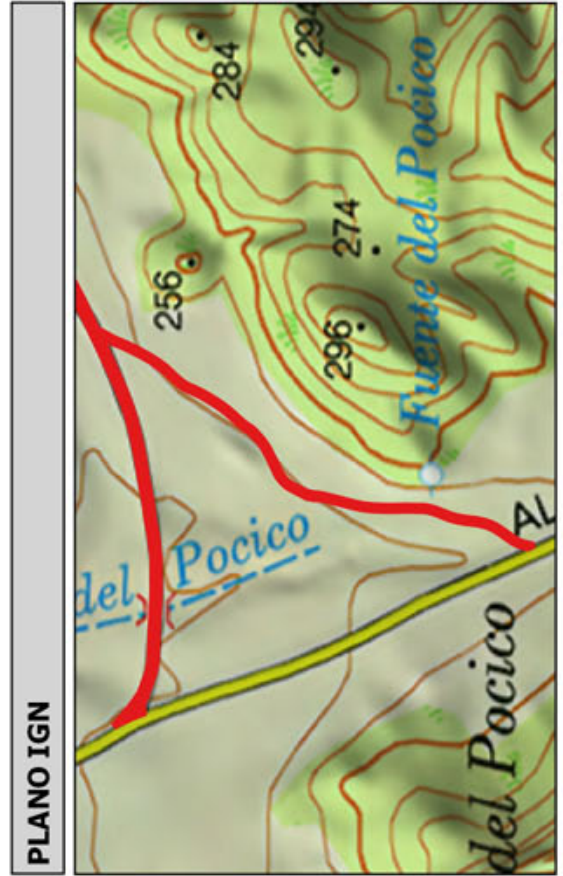
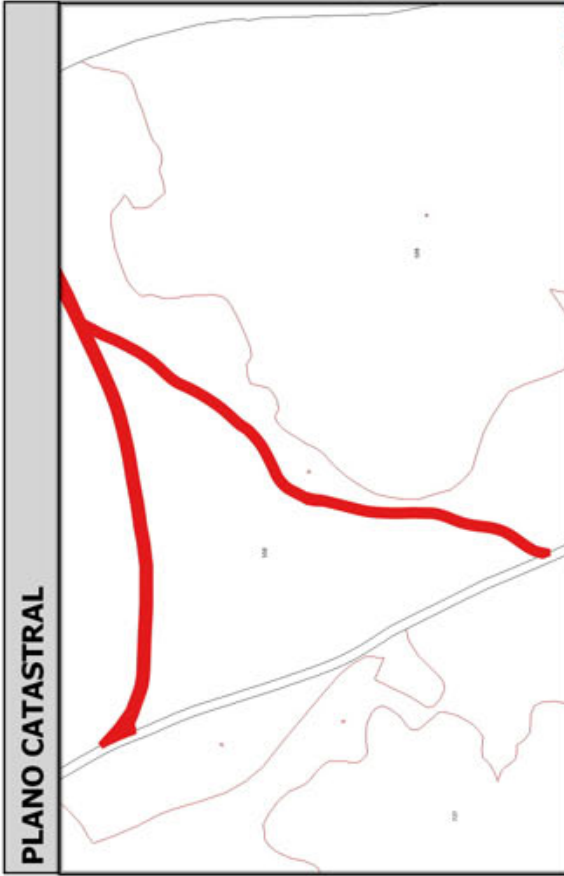
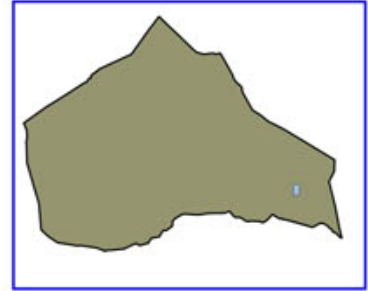
Código Seguro De Verificación:	RIwpjeQuazV/24jbhZk/Zg==	Estado	Fecha y hora
Firmado Por	Concepcion Pajarón Fernandez - Secretario/a Ayuntamiento Huercal Overa	Firmado	21/06/2016 13:57:04
Observaciones		Página	55/300
Url De Verificación	<a href="https://ov.dipalme.org/verifirmav2/">https://ov.dipalme.org/verifirmav2/</a>		





# Inventario municipal de caminos

<b>IDENTIFICACIÓN</b>	
Camino 3309036	Orden Inventario <b>306</b>
Nombre CAMINO SIN NOMBRE	
Referencia catastral <b>04053A03309036</b>	
Referencias catastrales afectadas:	
Epígrafe: INMUEBLES	Calificación: DOMINIO
Subepígrafe: CAMINOS RURALES	Uso: PUBLICO
<b>DESCRIPCIÓN</b>	
Longitud: <b>575.4129</b> Anchura: <b>4.524035</b> Superficie: <b>2603</b>	Categoría <b>3</b>
Inicio:	
Final:	
Descripción:	
<b>Otra información:</b>	
Camino afectado por vía pecuaria:	
Nombre vía pecuaria:	
Observaciones:	



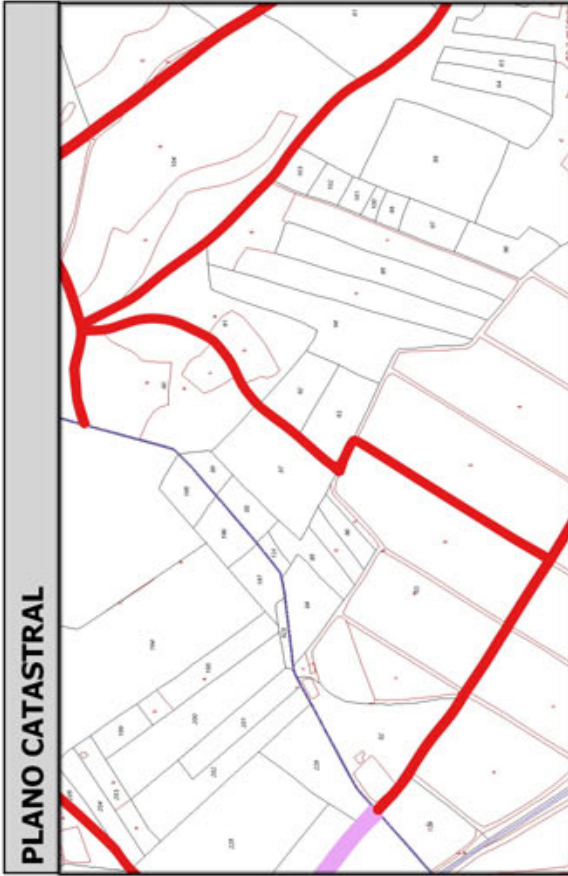
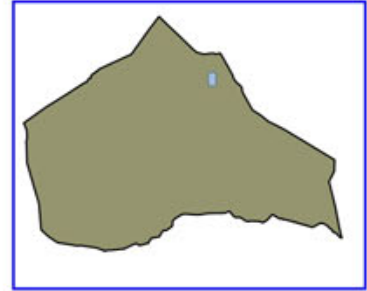
Código Seguro De Verificación:	RIwpjeQuazV/24jbhZk/Zg==	Estado	Fecha y hora
Firmado Por	Concepcion Pajarón Fernandez - Secretario/a Ayuntamiento Huercal Overa	Firmado	21/06/2016 13:57:04
Observaciones		Página	56/300
Url De Verificación	<a href="https://ov.dipalme.org/verifirmav2/">https://ov.dipalme.org/verifirmav2/</a>		





# Inventario municipal de caminos

<b>IDENTIFICACIÓN</b>	
Camino 2509011	Orden Inventario
Nombre CAMINO SIN NOMBRE	<b>307</b>
Referencia catastral <b>04053A02509011</b>	
Referencias catastrales afectadas:	
Epigrafe: INMUEBLES	Calificación: DOMINIO
Subepigrafe: CAMINOS RURALES	Uso: PUBLICO
<b>DESCRIPCIÓN</b>	
Longitud: <b>777.1221</b> Anchura: <b>3.340571</b> Superficie: <b>2596</b>	Categoría <b>3</b>
Inicio:	
Final:	
Descripción:	
<b>Otra información:</b>	
Camino afectado por vía pecuaria:	
Nombre vía pecuaria:	
Observaciones:	



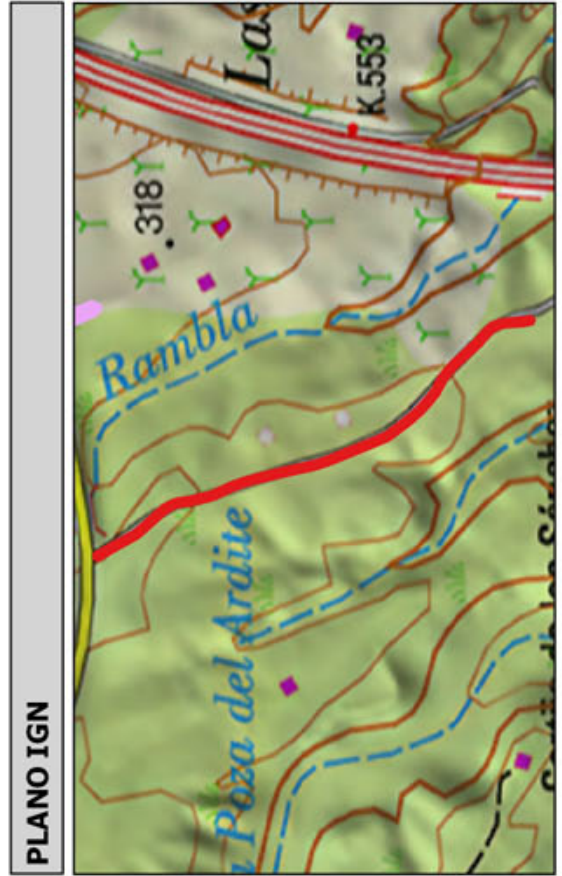
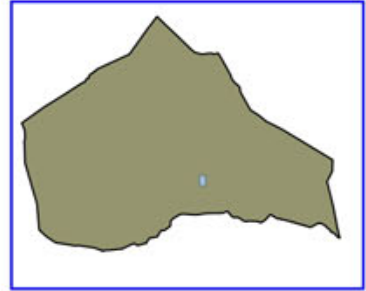
Código Seguro De Verificación:	RIwpjeQuazV/24jbhZk/Zg==	Estado	Fecha y hora
Firmado Por	Concepcion Pajarón Fernandez - Secretario/a Ayuntamiento Huercal Overa	Firmado	21/06/2016 13:57:04
Observaciones		Página	57/300
Url De Verificación	<a href="https://ov.dipalme.org/verifirmav2/">https://ov.dipalme.org/verifirmav2/</a>		





# Inventario municipal de caminos

<b>IDENTIFICACIÓN</b>	
Camino 3909078	Orden Inventario <b>308</b>
Nombre CAMINO SIN NOMBRE	
Referencia catastral <b>04053A03909078</b>	
Referencias catastrales afectadas:	
Epigrafe: INMUEBLES	Calificación: DOMINIO
Subepigrafe: CAMINOS RURALES	Uso: PUBLICO
<b>DESCRIPCIÓN</b>	
Longitud: <b>583.08891</b> Anchura: <b>4.448346</b> Superficie: <b>2594</b>	Categoría <b>3</b>
Inicio:	
Final:	
Descripción:	
<b>Otra información:</b>	
Camino afectado por vía pecuaria:	
Nombre vía pecuaria:	
Observaciones:	



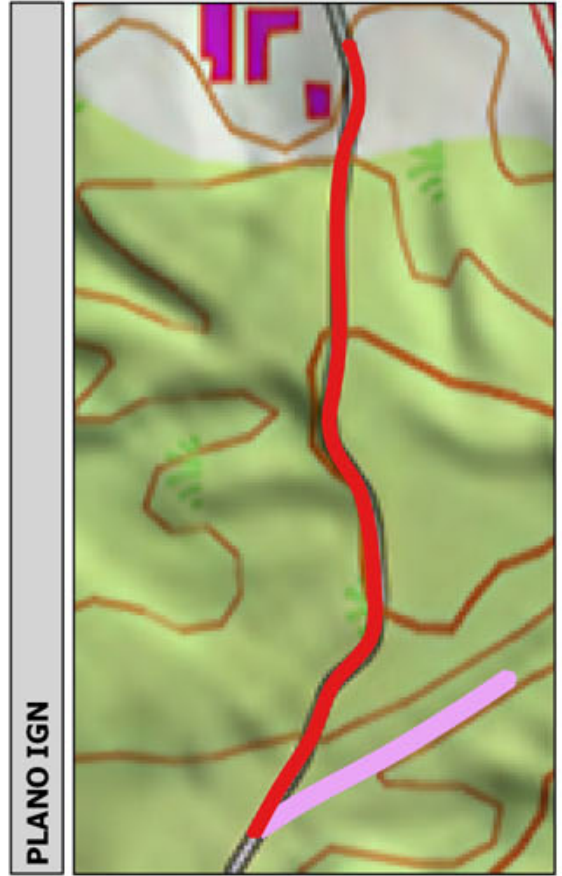
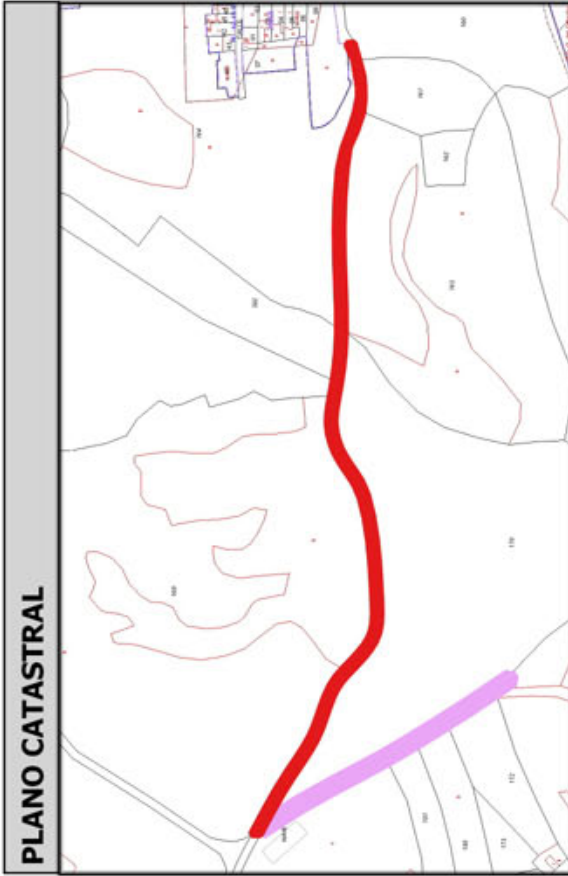
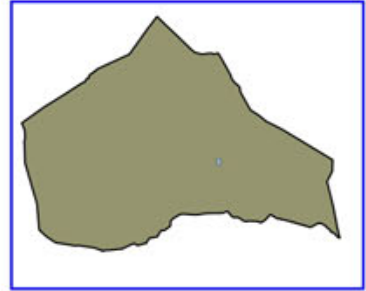
Código Seguro De Verificación:	RIwpjeQuazV/24jbhZk/Zg==	Estado	Fecha y hora
Firmado Por	Concepcion Pajarón Fernandez - Secretario/a Ayuntamiento Huercal Overa	Firmado	21/06/2016 13:57:04
Observaciones		Página	58/300
Url De Verificación	<a href="https://ov.dipalme.org/verifirmav2/">https://ov.dipalme.org/verifirmav2/</a>		





# Inventario municipal de caminos

<b>IDENTIFICACIÓN</b>	
Camino 3709059	Orden Inventario <b>309</b>
Nombre CAMINO SIN NOMBRE	
Referencia catastral <b>04053A03709059</b>	
Referencias catastrales afectadas:	
Epígrafe: INMUEBLES	Calificación: DOMINIO
Subepígrafe: CAMINOS RURALES	Uso: PUBLICO
<b>DESCRIPCIÓN</b>	
Longitud: <b>543.46441</b> Anchura: <b>4.768566</b> Superficie: <b>2592</b>	Categoría <b>3</b>
Inicio:	
Final:	
Descripción:	
<b>Otra información:</b>	
Camino afectado por vía pecuaria:	
Nombre vía pecuaria:	
Observaciones:	



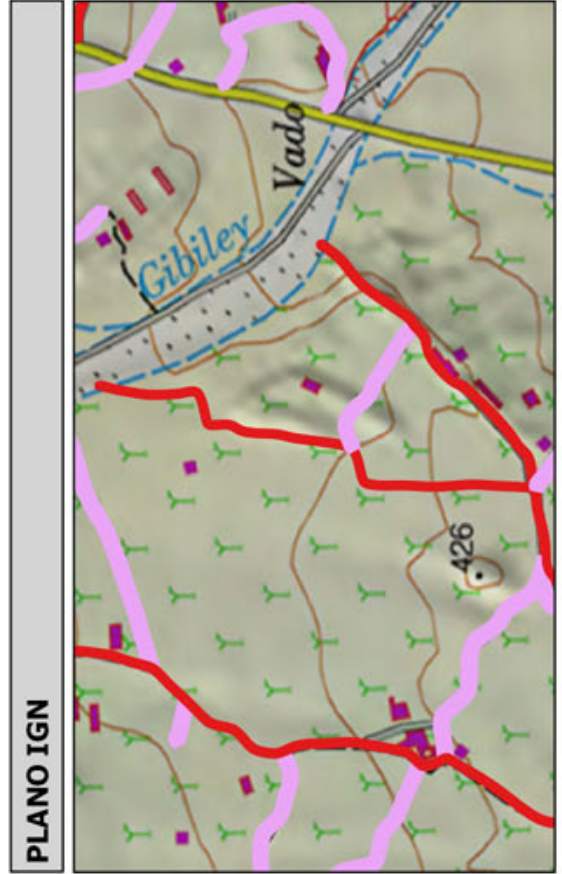
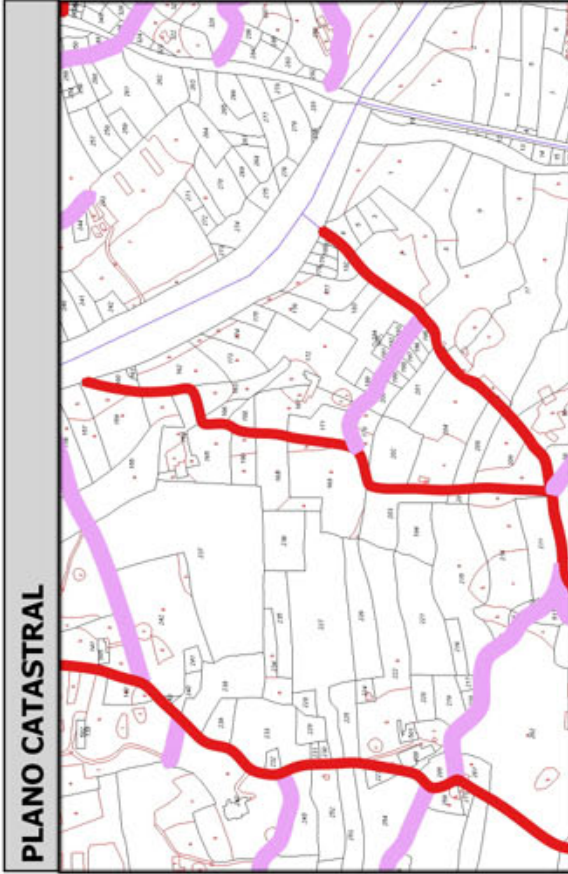
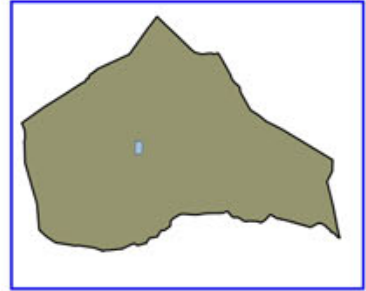
Código Seguro De Verificación:	RIwpjeQuazV/24jbhZk/Zg==	Estado	Fecha y hora
Firmado Por	Concepcion Pajarón Fernandez - Secretario/a Ayuntamiento Huercal Overa	Firmado	21/06/2016 13:57:04
Observaciones		Página	59/300
Url De Verificación	<a href="https://ov.dipalme.org/verifirmav2/">https://ov.dipalme.org/verifirmav2/</a>		





# Inventario municipal de caminos

<b>IDENTIFICACIÓN</b>	
Camino 6609035	Orden Inventario <b>310</b>
Nombre CAMINO SIN NOMBRE	
Referencia catastral <b>04053A06609035</b>	
Referencias catastrales afectadas:	
Epígrafe: INMUEBLES	Calificación: DOMINIO
Subepígrafe: CAMINOS RURALES	Uso: PUBLICO
<b>DESCRIPCIÓN</b>	
Longitud: <b>660.9583</b> Anchura: <b>3.913978</b> Superficie: <b>2587</b> Categoría <b>3</b>	
Inicio:	
Final:	
Descripción:	
<b>Otra información:</b>	
Camino afectado por vía pecuaria:	
Nombre vía pecuaria:	
Observaciones:	



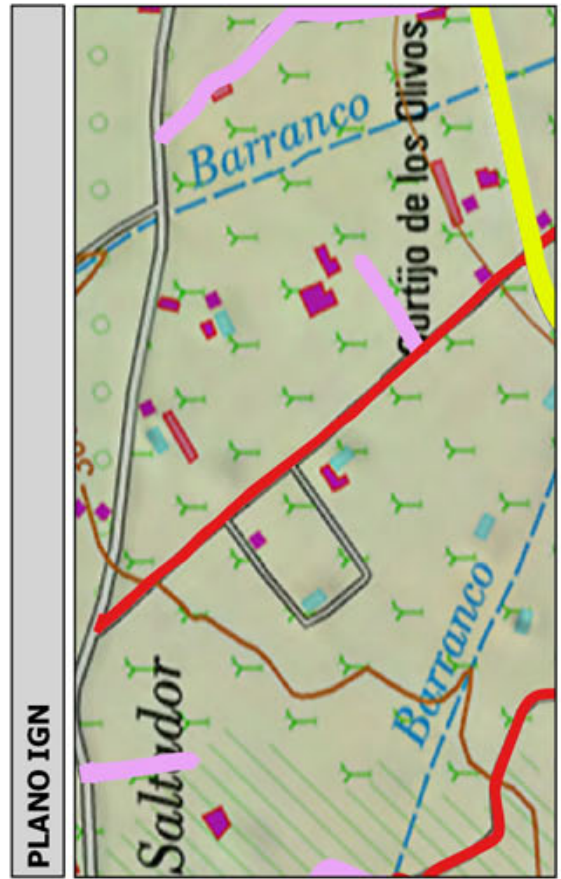
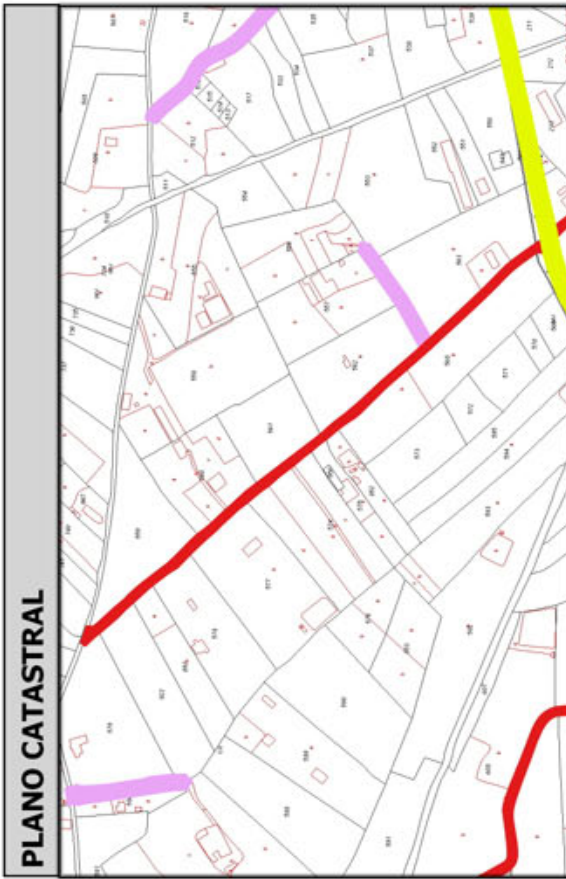
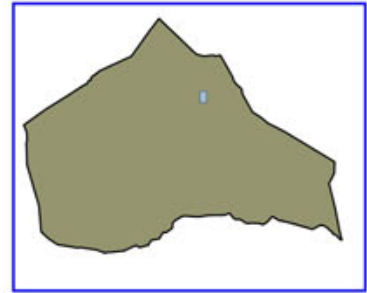
Código Seguro De Verificación:	RIwpjeQuazV/24jbhZk/Zg==	Estado	Fecha y hora
Firmado Por	Concepcion Pajarón Fernandez - Secretario/a Ayuntamiento Huercal Overa	Firmado	21/06/2016 13:57:04
Observaciones		Página	60/300
Url De Verificación	<a href="https://ov.dipalme.org/verifirmav2/">https://ov.dipalme.org/verifirmav2/</a>		





# Inventario municipal de caminos

<b>IDENTIFICACIÓN</b>	
Camino 2309223	Orden Inventario <b>311</b>
Nombre CAMINO SIN NOMBRE	
Referencia catastral <b>04053A02309223</b>	
Referencias catastrales afectadas:	
Epigrafe: INMUEBLES	Calificación: DOMINIO
Subepigrafe: CAMINOS RURALES	Uso: PUBLICO
<b>DESCRIPCIÓN</b>	
Longitud: <b>699.70641</b> Anchura: <b>3.679987</b> Superficie: <b>2575</b>	Categoría <b>3</b>
Inicio:	
Final:	
Descripción:	
<b>Otra información:</b>	
Camino afectado por vía pecuaria:	
Nombre vía pecuaria:	
Observaciones:	



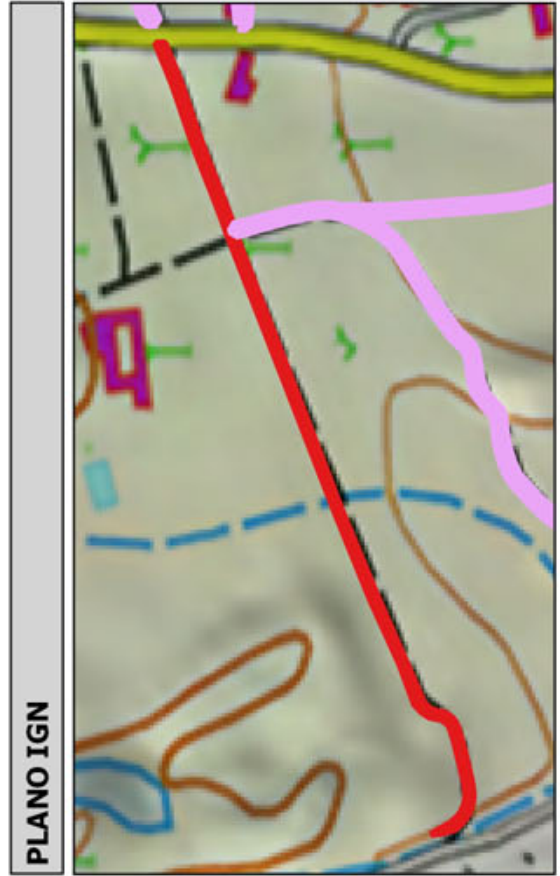
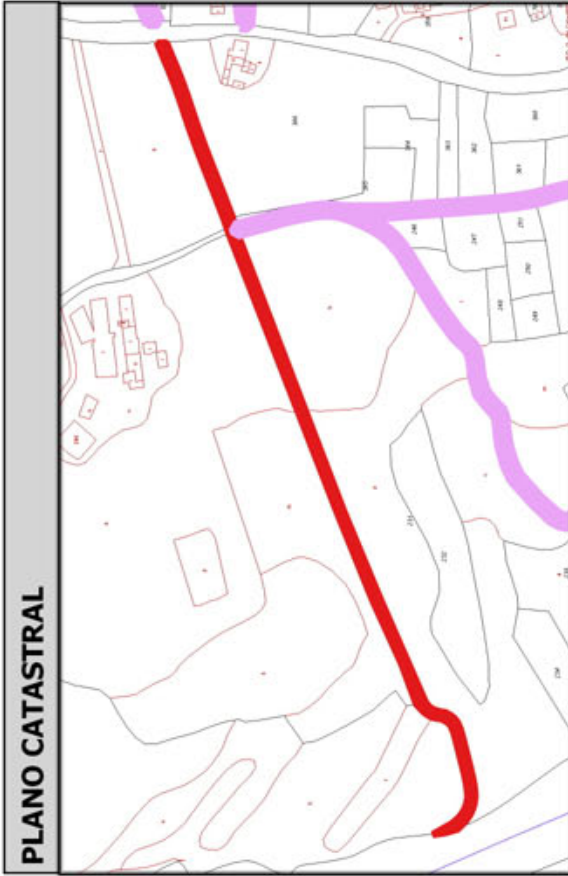
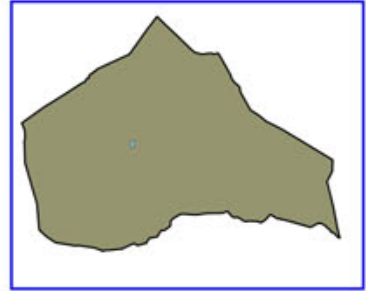
Código Seguro De Verificación:	RIwpjeQuazV/24jbhZk/Zg==	Estado	Fecha y hora
Firmado Por	Concepcion Pajarón Fernandez - Secretario/a Ayuntamiento Huercal Overa	Firmado	21/06/2016 13:57:04
Observaciones		Página	61/300
Url De Verificación	<a href="https://ov.dipalme.org/verifirmav2/">https://ov.dipalme.org/verifirmav2/</a>		





# Inventario municipal de caminos

<b>IDENTIFICACIÓN</b>	
Camino 5509093	Orden Inventario <b>312</b>
Nombre CAMINO SIN NOMBRE	
Referencia catastral <b>04053A05509093</b>	
Referencias catastrales afectadas:	
Epígrafe: INMUEBLES	Calificación: DOMINIO
Subepígrafe: CAMINOS RURALES	Uso: PUBLICO
<b>DESCRIPCIÓN</b>	
Longitud: <b>557.6217</b> Anchura: <b>4.600652</b> Superficie: <b>2565</b> Categoría <b>3</b>	
Inicio:	
Final:	
Descripción:	
<b>Otra información:</b>	
Camino afectado por vía pecuaria:	
Nombre vía pecuaria:	
Observaciones:	



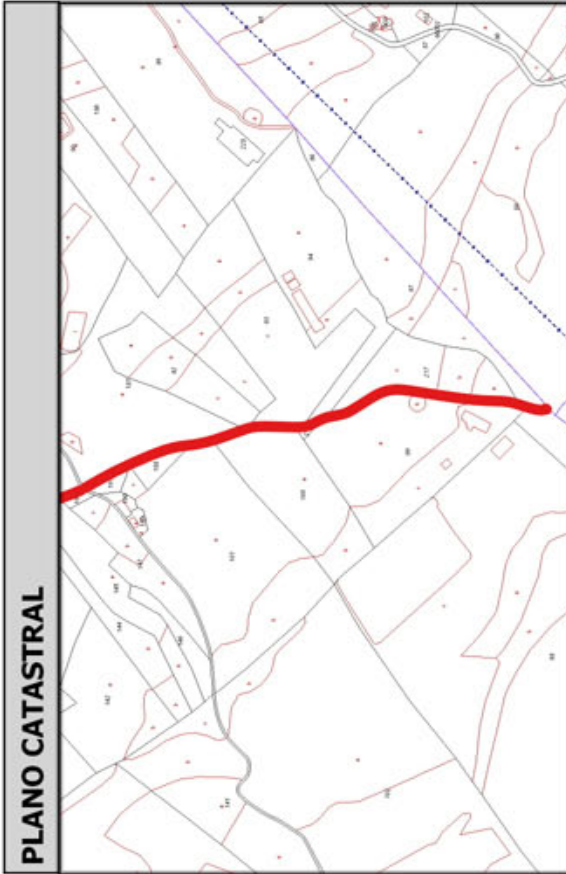
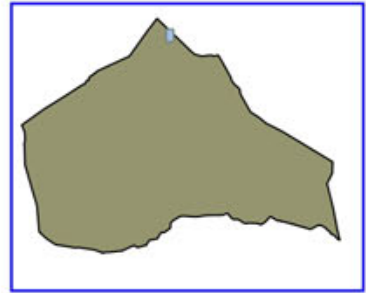
Código Seguro De Verificación:	RIwpjeQuazV/24jbhZk/Zg==	Estado	Fecha y hora
Firmado Por	Concepcion Pajarón Fernandez - Secretario/a Ayuntamiento Huercal Overa	Firmado	21/06/2016 13:57:04
Observaciones		Página	62/300
Url De Verificación	<a href="https://ov.dipalme.org/verifirmav2/">https://ov.dipalme.org/verifirmav2/</a>		





# Inventario municipal de caminos

<b>IDENTIFICACIÓN</b>	
Camino 2009038	Orden Inventario <b>313</b>
Nombre CAMINO SIN NOMBRE	
Referencia catastral <b>04053A02009038</b>	
Referencias catastrales afectadas:	
Epigrafe: INMUEBLES	Calificación: DOMINIO
Subepigrafe: CAMINOS RURALES	Uso: PUBLICO
<b>DESCRIPCIÓN</b>	
Longitud: <b>602.2131</b> Anchura: <b>4.245611</b> Superficie: <b>2557</b>	
Categoría <b>3</b>	
Inicio:	
Final:	
Descripción:	
<b>Otra información:</b>	
Camino afectado por vía pecuaria:	
Nombre vía pecuaria:	
Observaciones:	



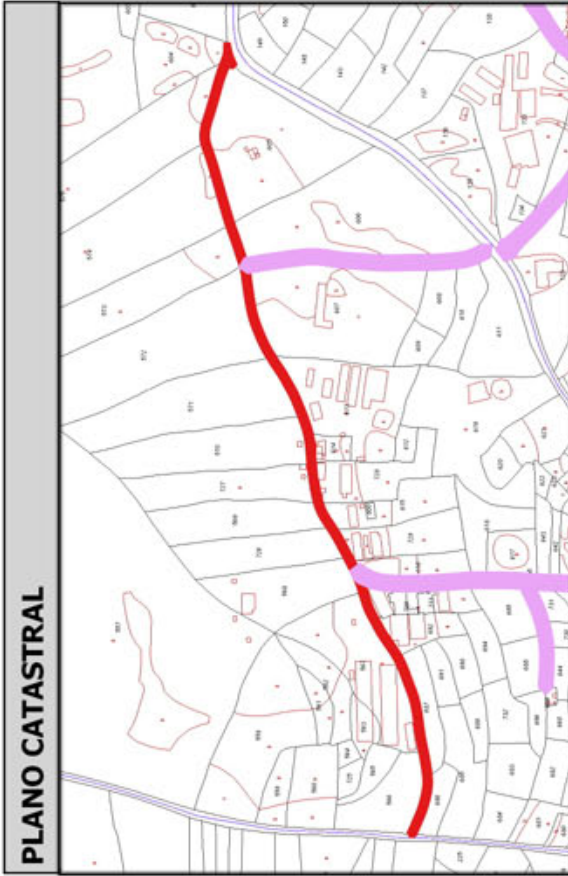
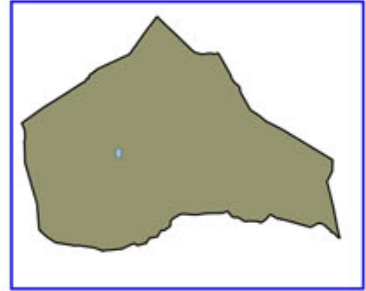
Código Seguro De Verificación:	RIwpjeQuazV/24jbhZk/Zg==	Estado	Fecha y hora
Firmado Por	Concepcion Pajarón Fernandez - Secretario/a Ayuntamiento Huercal Overa	Firmado	21/06/2016 13:57:04
Observaciones		Página	63/300
Url De Verificación	<a href="https://ov.dipalme.org/verifirmav2/">https://ov.dipalme.org/verifirmav2/</a>		





# Inventario municipal de caminos

<b>IDENTIFICACIÓN</b>	
Camino 5209093	Orden Inventario <b>314</b>
Nombre CAMINO SIN NOMBRE	
Referencia catastral <b>04053A05209093</b>	
Referencias catastrales afectadas:	
Epígrafe: INMUEBLES	Calificación: DOMINIO
Subepígrafe: CAMINOS RURALES	Uso: PUBLICO
<b>DESCRIPCIÓN</b>	
Longitud: 793.7796; Anchura: 3.210038	Superficie: 2548
Inicio:	Categoría 3
Final:	
Descripción:	
<b>Otra información:</b>	
Camino afectado por vía pecuaria:	
Nombre vía pecuaria:	
Observaciones:	



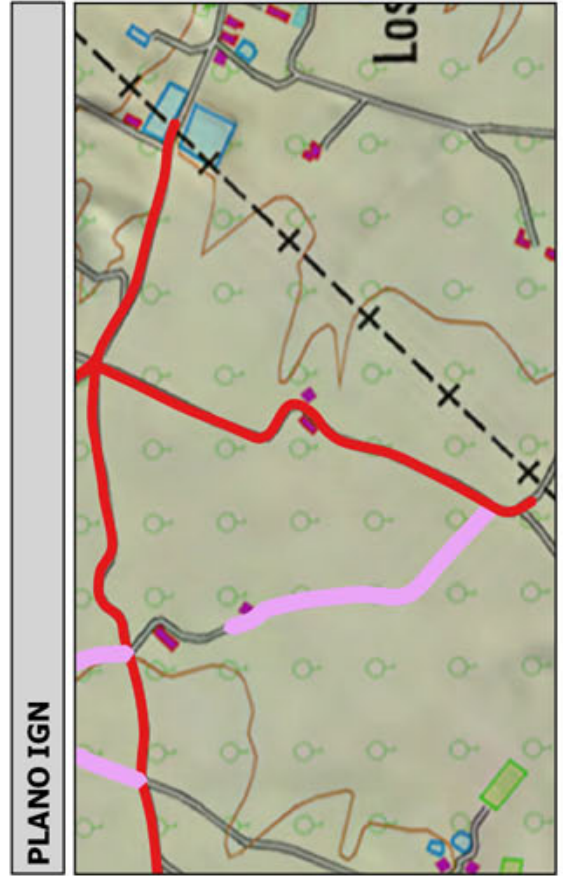
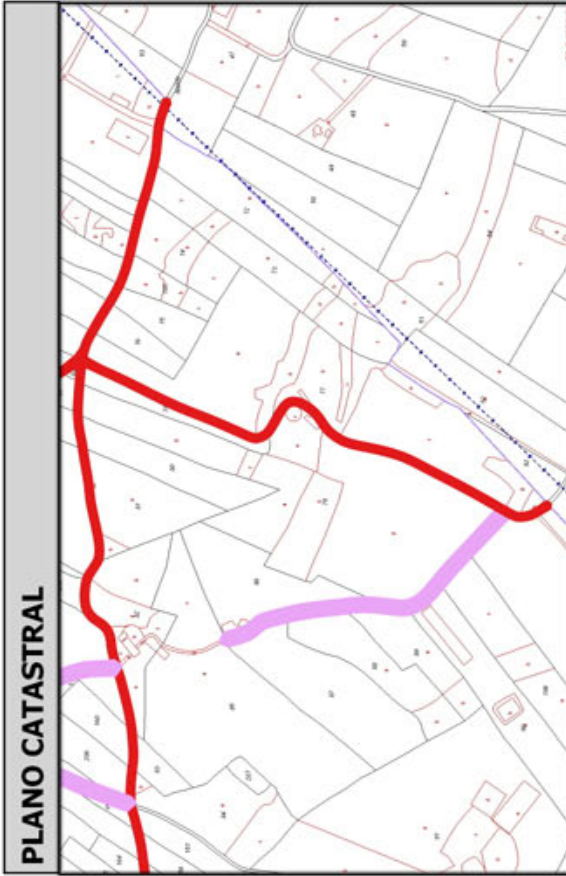
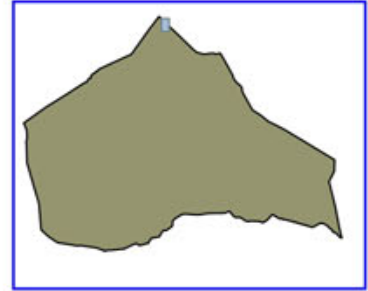
Código Seguro De Verificación:	RIwpjeQuazV/24jbhZk/Zg==	Estado	Fecha y hora
Firmado Por	Concepcion Pajarón Fernandez - Secretario/a Ayuntamiento Huercal Overa	Firmado	21/06/2016 13:57:04
Observaciones		Página	64/300
Url De Verificación	<a href="https://ov.dipalme.org/verifirmav2/">https://ov.dipalme.org/verifirmav2/</a>		





# Inventario municipal de caminos

<b>IDENTIFICACIÓN</b>	
Camino 2009025	Orden Inventario <b>315</b>
Nombre CAMINO SIN NOMBRE	
Referencia catastral <b>04053A02009025</b>	
Referencias catastrales afectadas:	
Epigrafe: INMUEBLES	Calificación: DOMINIO
Subepigrafe: CAMINOS RURALES	Uso: PUBLICO
<b>DESCRIPCIÓN</b>	
Longitud: <b>687.3483</b> Anchura: <b>3.692778</b> Superficie: <b>2538</b> Categoría <b>3</b>	
Inicio:	
Final:	
Descripción:	
<b>Otra información:</b>	
Camino afectado por vía pecuaria:	
Nombre vía pecuaria:	
Observaciones:	



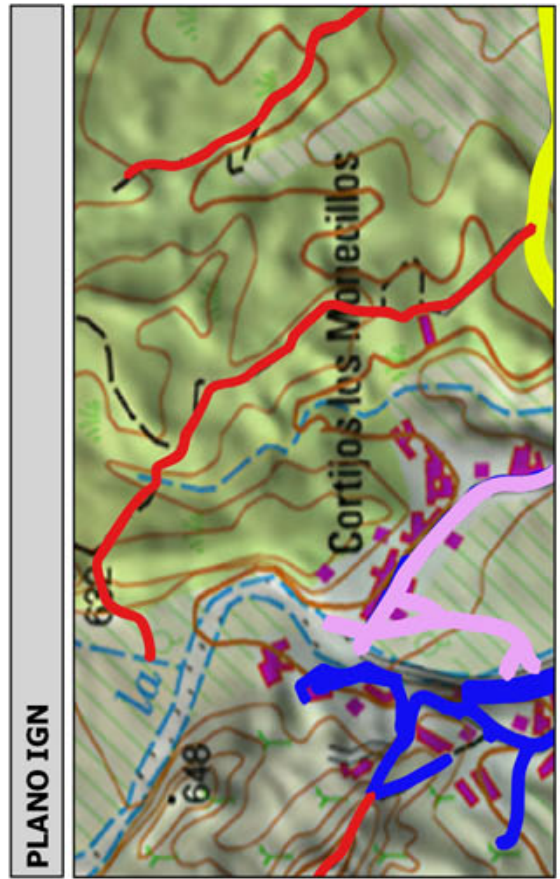
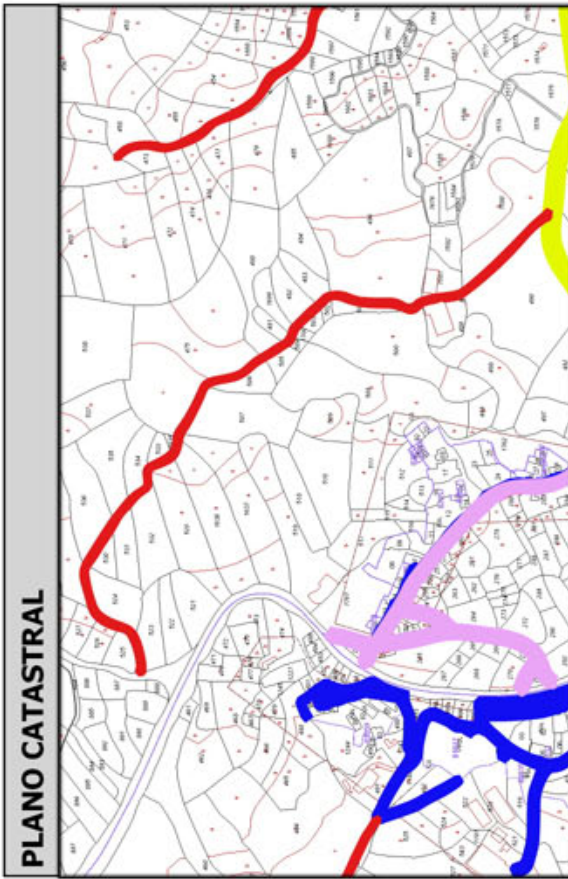
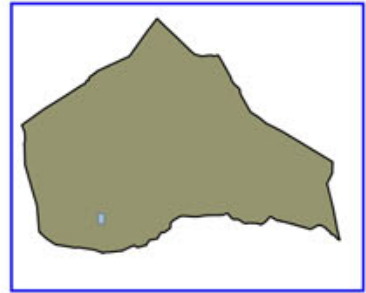
Código Seguro De Verificación:	RIwpjeQuazV/24jbhZk/Zg==	Estado	Fecha y hora
Firmado Por	Concepcion Pajarón Fernandez - Secretario/a Ayuntamiento Huercal Overa	Firmado	21/06/2016 13:57:04
Observaciones		Página	65/300
Url De Verificación	<a href="https://ov.dipalme.org/verifirmav2/">https://ov.dipalme.org/verifirmav2/</a>		





# Inventario municipal de caminos

<b>IDENTIFICACIÓN</b>	
Camino 4909107	Orden Inventario <b>316</b>
Nombre CAMINO SIN NOMBRE	
Referencia catastral <b>04053A04909107</b>	
Referencias catastrales afectadas:	
Epigrafe: INMUEBLES	Calificación: DOMINIO
Subepigrafe: CAMINOS RURALES	Uso: PUBLICO
<b>DESCRIPCIÓN</b>	
Longitud: <b>818.78471</b> Anchura: <b>3.097847</b> Superficie: <b>2536</b>	Categoría <b>3</b>
Inicio:	
Final:	
Descripción:	
<b>Otra información:</b>	
Camino afectado por vía pecuaria:	
Nombre vía pecuaria:	
Observaciones:	



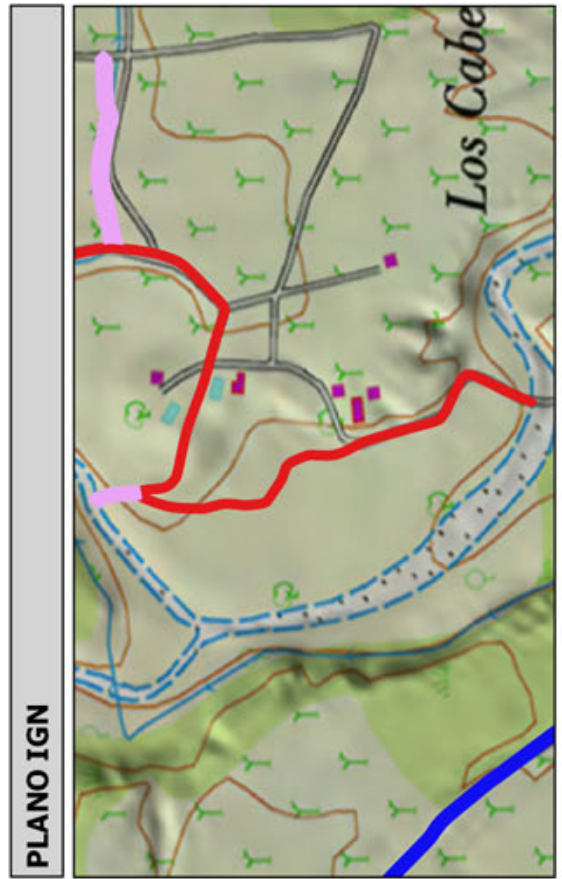
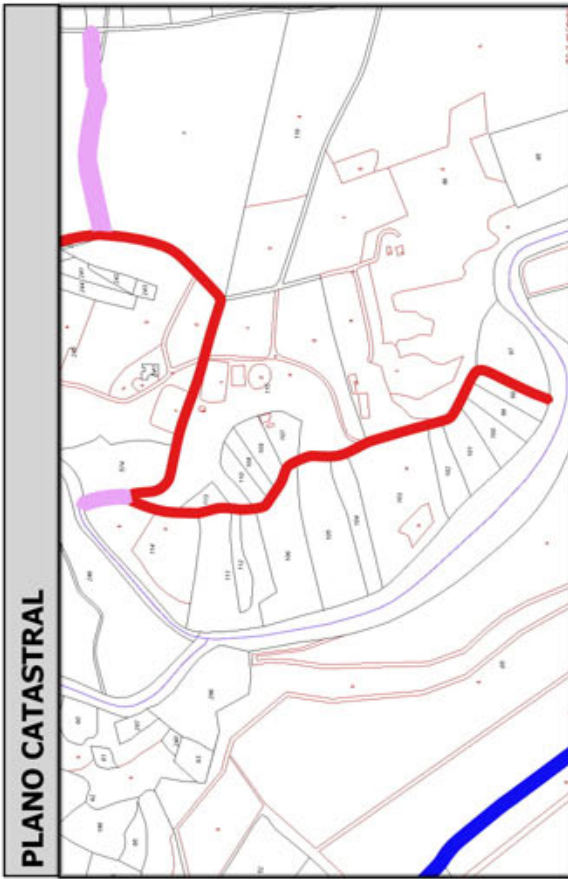
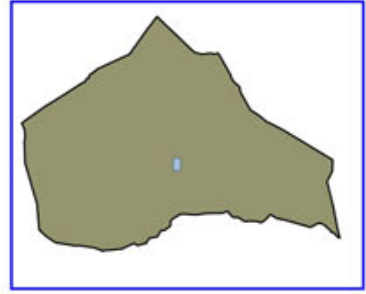
Código Seguro De Verificación:	RIwpjeQuazV/24jbhZk/Zg==	Estado	Fecha y hora
Firmado Por	Concepcion Pajarón Fernandez - Secretario/a Ayuntamiento Huercal Overa	Firmado	21/06/2016 13:57:04
Observaciones		Página	66/300
Url De Verificación	<a href="https://ov.dipalme.org/verifirmav2/">https://ov.dipalme.org/verifirmav2/</a>		





# Inventario municipal de caminos

<b>IDENTIFICACIÓN</b>	
Camino 6009045	Orden Inventario <b>317</b>
Nombre CAMINO SIN NOMBRE	
Referencia catastral <b>04053A06009045</b>	
Referencias catastrales afectadas:	
Epígrafe: INMUEBLES	Calificación: DOMINIO
Subepígrafe: CAMINOS RURALES	Uso: PUBLICO
<b>DESCRIPCIÓN</b>	
Longitud: <b>666.1266</b> Anchura: <b>3.804023</b> Superficie: <b>2534</b>	Categoría <b>3</b>
Inicio:	
Final:	
Descripción:	
<b>Otra información:</b>	
Camino afectado por vía pecuaria:	
Nombre vía pecuaria:	
Observaciones:	



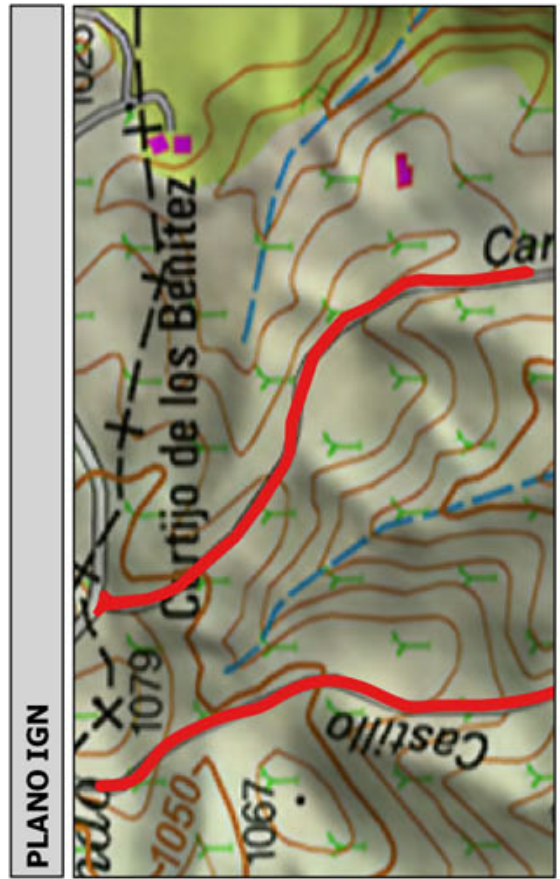
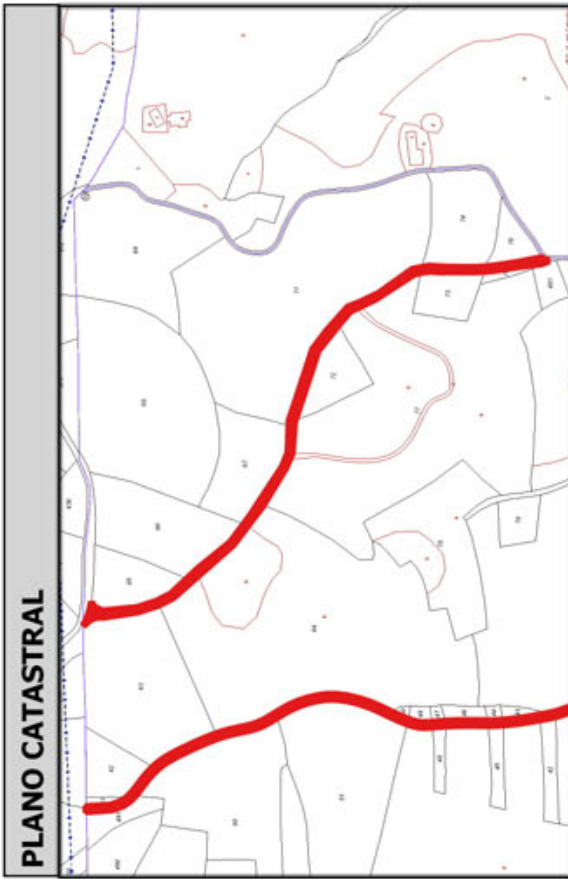
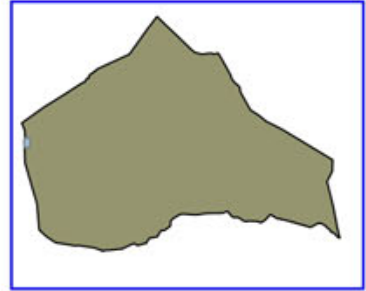
Código Seguro De Verificación:	RIwpjeQuazV/24jbhZk/Zg==	Estado	Fecha y hora
Firmado Por	Concepcion Pajarón Fernandez - Secretario/a Ayuntamiento Huercal Overa	Firmado	21/06/2016 13:57:04
Observaciones		Página	67/300
Url De Verificación	<a href="https://ov.dipalme.org/verifirmav2/">https://ov.dipalme.org/verifirmav2/</a>		





# Inventario municipal de caminos

<b>IDENTIFICACIÓN</b>	
Camino 0309019	Orden Inventario <b>318</b>
Nombre CAMINO SIN NOMBRE	
Referencia catastral <b>04053A00309019</b>	
Referencias catastrales afectadas:	
Epigrafe: INMUEBLES	Calificación: DOMINIO
Subepigrafe: CAMINOS RURALES	Uso: PUBLICO
<b>DESCRIPCIÓN</b>	
Longitud: <b>597.2250</b> Anchura: <b>4.228479</b> Superficie: <b>2525</b>	Categoría <b>3</b>
Inicio:	
Final:	
Descripción:	
<b>Otra información:</b>	
Camino afectado por vía pecuaria:	
Nombre vía pecuaria:	
Observaciones:	



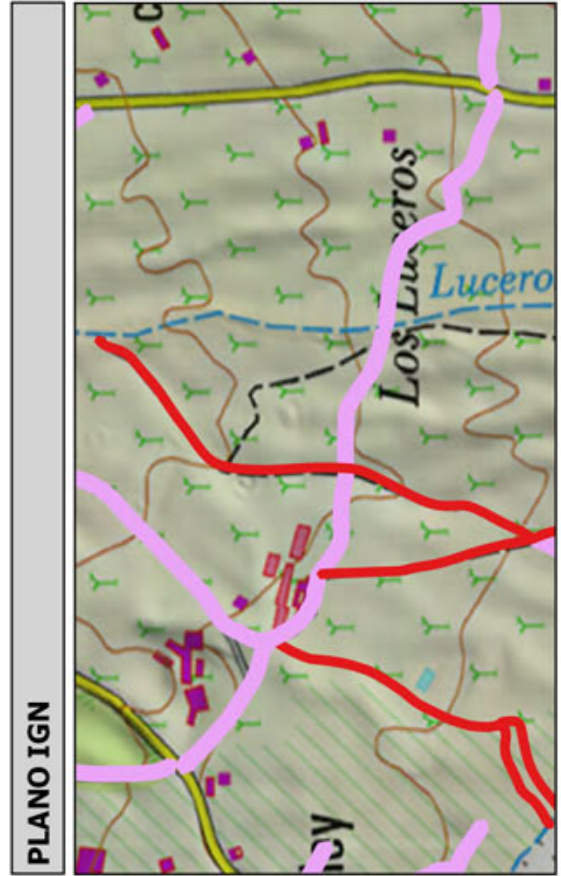
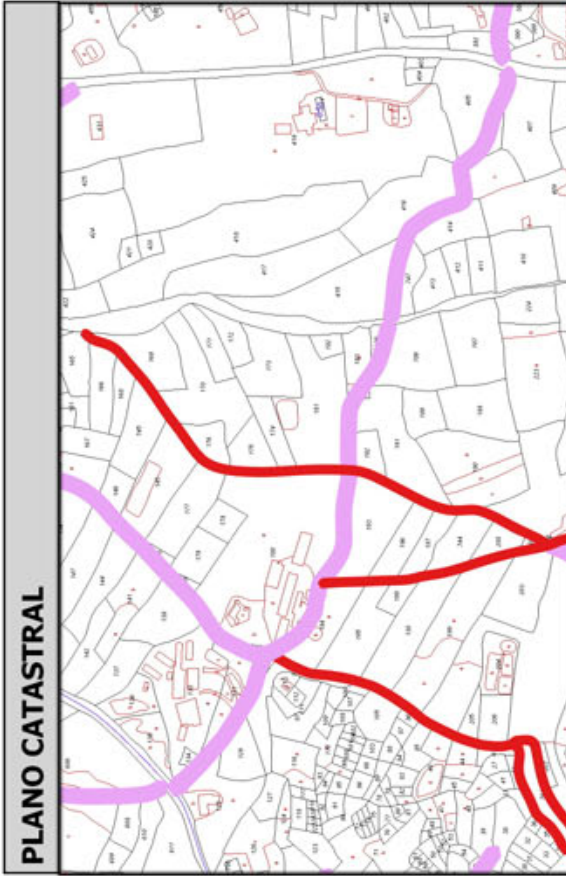
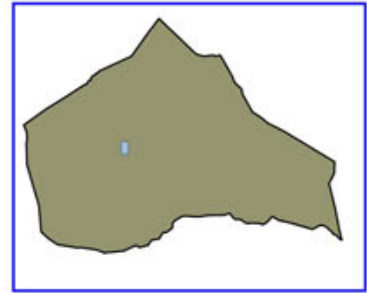
Código Seguro De Verificación:	RIwpjeQuazV/24jbhZk/Zg==	Estado	Fecha y hora
Firmado Por	Concepcion Pajarón Fernandez - Secretario/a Ayuntamiento Huercal Overa	Firmado	21/06/2016 13:57:04
Observaciones		Página	68/300
Url De Verificación	<a href="https://ov.dipalme.org/verifirmav2/">https://ov.dipalme.org/verifirmav2/</a>		





# Inventario municipal de caminos

<b>IDENTIFICACIÓN</b>	
Camino 5509088	Orden Inventario
Nombre CAMINO SIN NOMBRE	<b>319</b>
Referencia catastral <b>04053A05509088</b>	
Referencias catastrales afectadas:	
Epigrafe: INMUEBLES	Calificación: DOMINIO
Subepigrafe: CAMINOS RURALES	Uso: PUBLICO
<b>DESCRIPCIÓN</b>	
Longitud: <b>688.68471</b> Anchura: <b>3.660766</b> Superficie: <b>2521</b>	Categoría <b>3</b>
Inicio:	
Final:	
Descripción:	
<b>Otra información:</b>	
Camino afectado por vía pecuaria:	
Nombre vía pecuaria:	
Observaciones:	



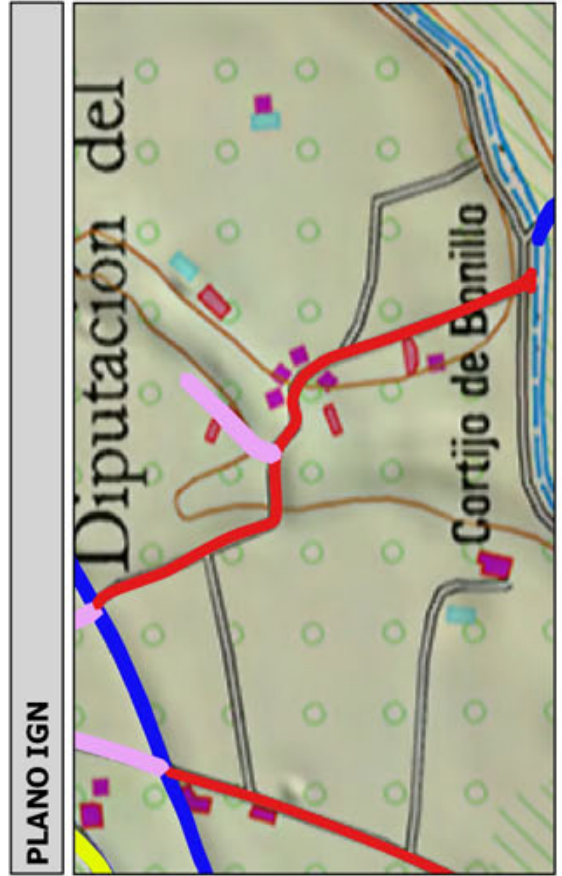
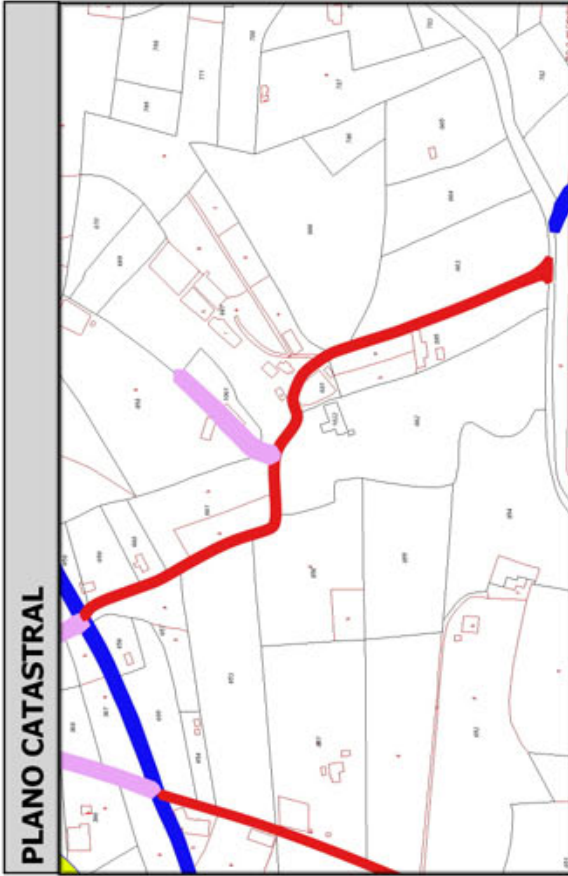
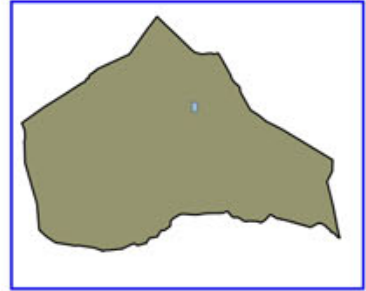
Código Seguro De Verificación:	RIwpjeQuazV/24jbhZk/Zg==	Estado	Fecha y hora
Firmado Por	Concepcion Pajarón Fernandez - Secretario/a Ayuntamiento Huercal Overa	Firmado	21/06/2016 13:57:04
Observaciones		Página	69/300
Url De Verificación	<a href="https://ov.dipalme.org/verifirmav2/">https://ov.dipalme.org/verifirmav2/</a>		





# Inventario municipal de caminos

<b>IDENTIFICACIÓN</b>	
Camino 2309198	Orden Inventario <b>320</b>
Nombre CAMINO SIN NOMBRE	
Referencia catastral <b>04053A02309198</b>	
Referencias catastrales afectadas:	
Epigrafe: INMUEBLES	Calificación: DOMINIO
Subepigrafe: CAMINOS RURALES	Uso: PUBLICO
<b>DESCRIPCIÓN</b>	
Longitud: <b>615.76261</b> Anchura: <b>4.082639</b> Superficie: <b>2514</b> Categoría <b>3</b>	
Inicio:	
Final:	
Descripción:	
<b>Otra información:</b>	
Camino afectado por vía pecuaria:	
Nombre vía pecuaria:	
Observaciones:	



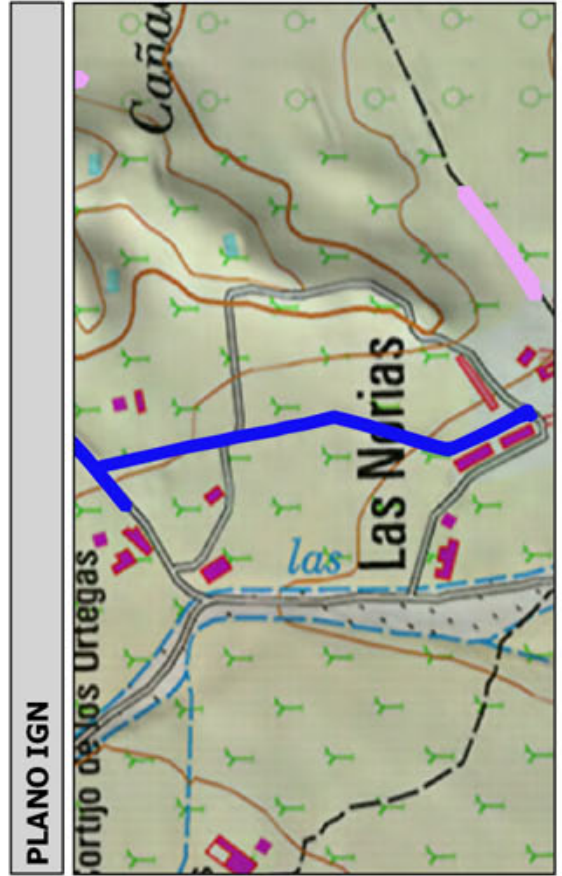
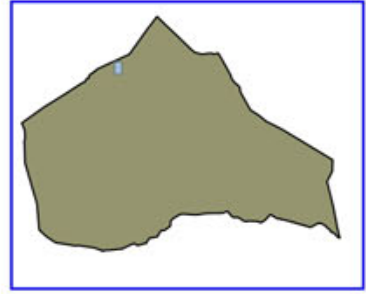
Código Seguro De Verificación:	RIwpjeQuazV/24jbhZk/Zg==	Estado	Fecha y hora
Firmado Por	Concepcion Pajarón Fernandez - Secretario/a Ayuntamiento Huercal Overa	Firmado	21/06/2016 13:57:04
Observaciones		Página	70/300
Url De Verificación	<a href="https://ov.dipalme.org/verifirmav2/">https://ov.dipalme.org/verifirmav2/</a>		





# Inventario municipal de caminos

<b>IDENTIFICACIÓN</b>	
Camino 1309030	Orden Inventario <b>321</b>
Nombre CAMINO LAS NORIAS LOS CARMONAS	
Referencia catastral <b>04053A01309030</b>	
Referencias catastrales afectadas:	
Epigrafe: INMUEBLES	Calificación: DOMINIO
Subepigrafe: CAMINOS RURALES	Uso: PUBLICO
<b>DESCRIPCIÓN</b>	
Longitud: <b>588.1815</b> ; Anchura: <b>4.250162</b>	Superficie: <b>2500</b>
	Categoría <b>2</b>
Inicio: <b>LAS NORIAS</b>	
Final: <b>LOS CARMONAS</b>	
Descripción: <b>CAMINO DE LOS CARMONAS</b>	
<b>Otra información:</b>	
Camino afectado por vía pecuaria:	
Nombre vía pecuaria:	
Observaciones:	
<b>EXPEDIENTE DE EXPROPIACION FORZOSA CAMINO DE LSO CARMONAS 1998/2627-01</b>	



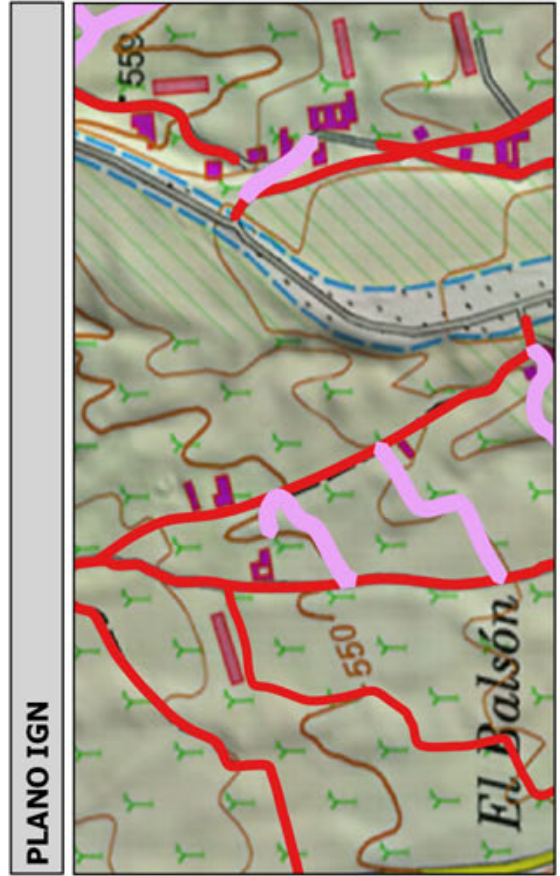
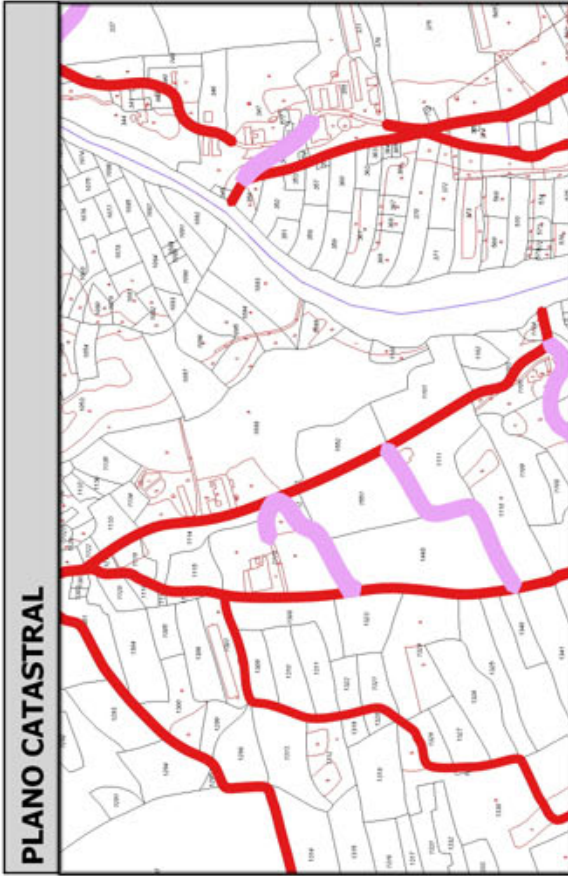
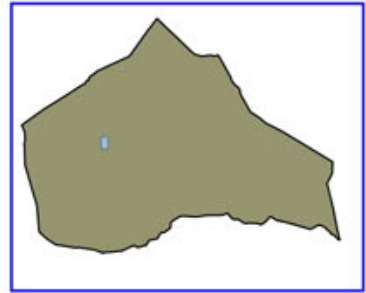
Código Seguro De Verificación:	RIwpjeQuazV/24jbhZk/Zg==	Estado	Fecha y hora
Firmado Por	Concepcion Pajarón Fernandez - Secretario/a Ayuntamiento Huercal Overa	Firmado	21/06/2016 13:57:04
Observaciones		Página	71/300
Url De Verificación	<a href="https://ov.dipalme.org/verifirmav2/">https://ov.dipalme.org/verifirmav2/</a>		





# Inventario municipal de caminos

<b>IDENTIFICACIÓN</b>	
Camino 5309095	Orden Inventario <b>322</b>
Nombre CAMINO SIN NOMBRE	
Referencia catastral <b>04053A05309095</b>	
Referencias catastrales afectadas:	
Epigrafe: INMUEBLES	Calificación: DOMINIO
Subepigrafe: CAMINOS RURALES	Uso: PUBLICO
<b>DESCRIPCIÓN</b>	
Longitud: <b>657.9946</b> Anchura: <b>3.787427</b> Superficie: <b>2492</b> Categoría <b>3</b>	
Inicio:	
Final:	
Descripción:	
<b>Otra información:</b>	
Camino afectado por vía pecuaria:	
Nombre vía pecuaria:	
Observaciones:	



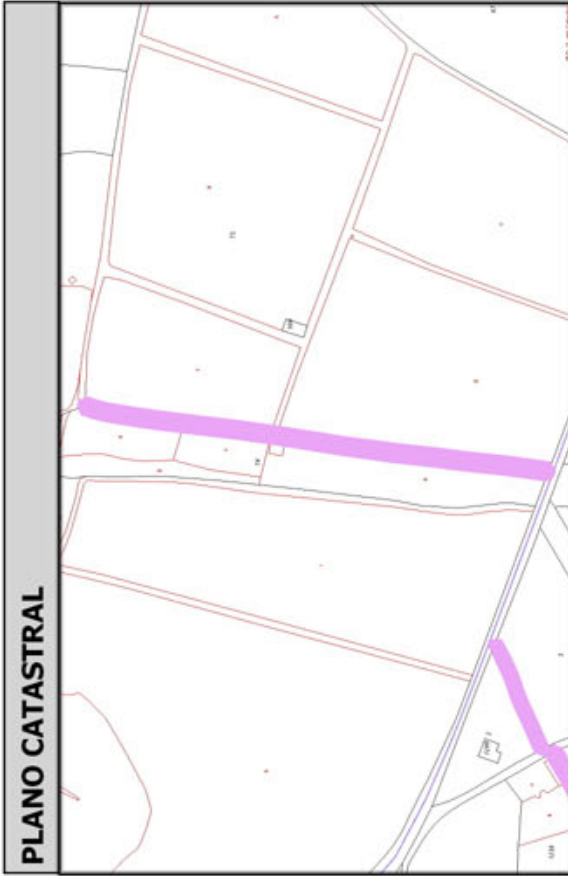
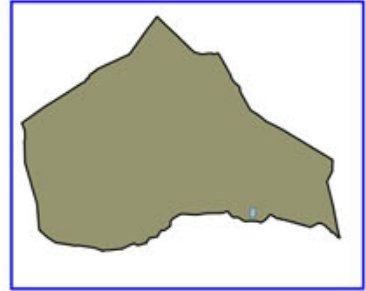
Código Seguro De Verificación:	RIwpjeQuazV/24jbhZk/Zg==	Estado	Fecha y hora
Firmado Por	Concepcion Pajarón Fernandez - Secretario/a Ayuntamiento Huercal Overa	Firmado	21/06/2016 13:57:04
Observaciones		Página	72/300
Url De Verificación	<a href="https://ov.dipalme.org/verifirmav2/">https://ov.dipalme.org/verifirmav2/</a>		





# Inventario municipal de caminos

<b>IDENTIFICACIÓN</b>	
Camino 3609009	Orden Inventario <b>323</b>
Nombre CAMINO SIN NOMBRE	
Referencia catastral <b>04053A03609009</b>	
Referencias catastrales afectadas:	
Epigrafe: INMUEBLES	Calificación: DOMINIO
Subepigrafe: CAMINOS RURALES	Uso: PUBLICO
<b>DESCRIPCIÓN</b>	
Longitud: <b>440.98451</b> Anchura: <b>5.642354</b> Superficie: <b>2488</b> Categoría <b>4</b>	
Inicio:	
Final:	
Descripción:	
<b>Otra información:</b>	
Camino afectado por vía pecuaria:	
Nombre vía pecuaria:	
Observaciones:	



Código Seguro De Verificación:	RIwpjeQuazV/24jbhZk/Zg==	Estado	Fecha y hora
Firmado Por	Concepcion Pajarón Fernandez - Secretario/a Ayuntamiento Huercal Overa	Firmado	21/06/2016 13:57:04
Observaciones		Página	73/300
Url De Verificación	<a href="https://ov.dipalme.org/verifirmav2/">https://ov.dipalme.org/verifirmav2/</a>		

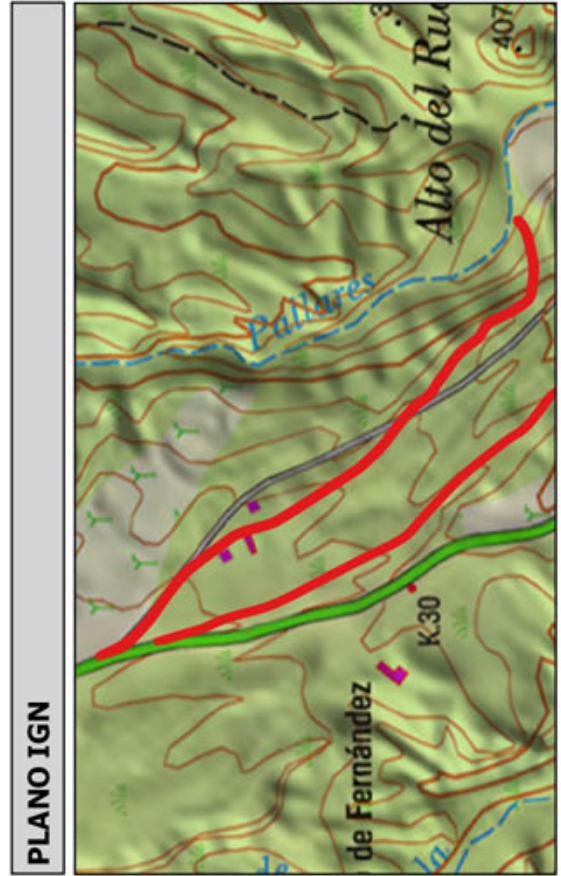
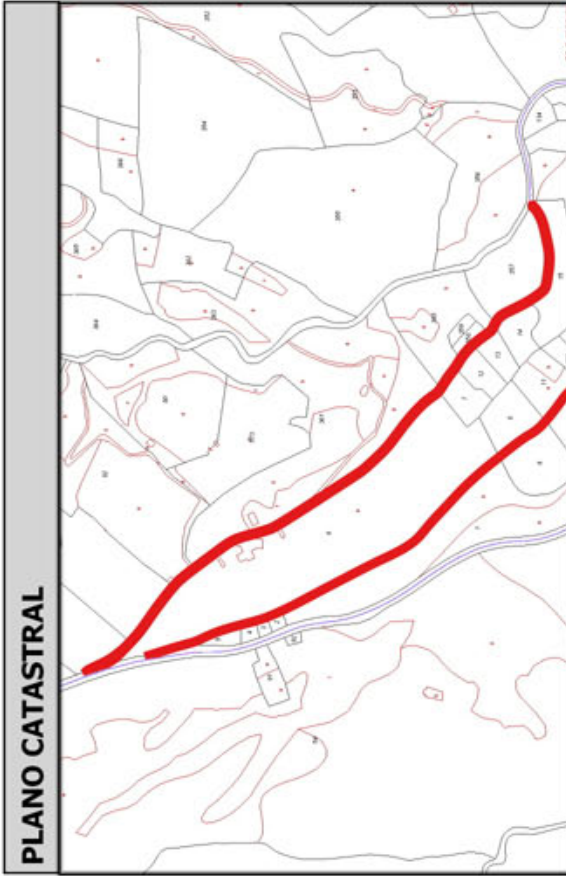
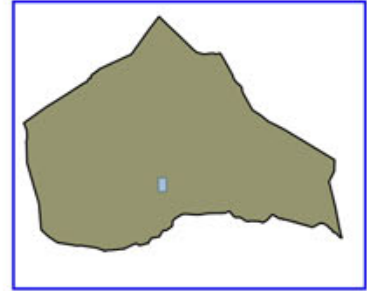




Excmo.  
Ayuntamiento  
Huércal-Overa

# Inventario municipal de caminos

<b>IDENTIFICACIÓN</b>	
Camino 6209053	Orden Inventario <b>324</b>
Nombre CAMINO SIN NOMBRE	
Referencia catastral <b>04053A06209053</b>	
Referencias catastrales afectadas:	
Epigrafe: INMUEBLES	Calificación: DOMINIO
Subepigrafe: CAMINOS RURALES	Uso: PUBLICO
<b>DESCRIPCIÓN</b>	
Longitud: <b>959.24061</b> Anchura: <b>2.579038</b> Superficie: <b>2474</b>	Categoría <b>3</b>
Inicio:	
Final:	
Descripción:	
<b>Otra información:</b>	
Camino afectado por vía pecuaria:	
Nombre vía pecuaria:	
Observaciones:	



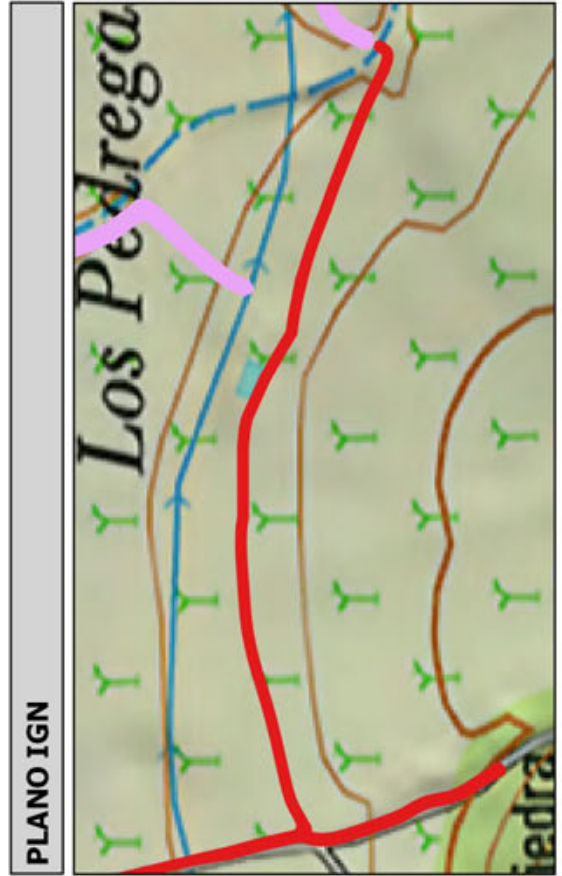
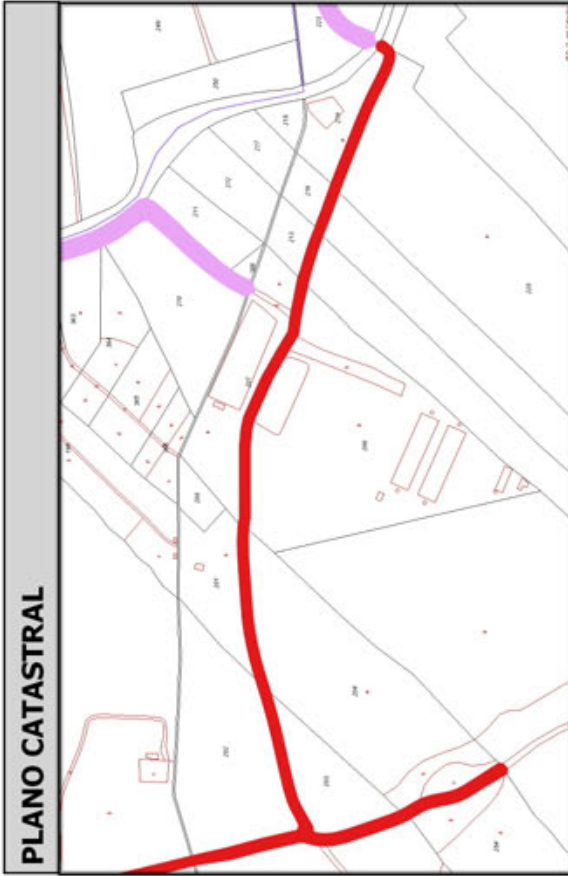
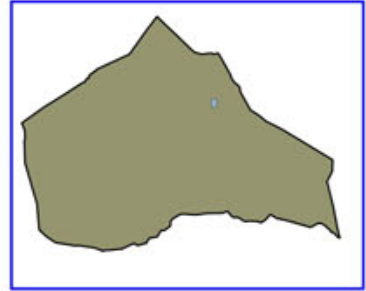
Código Seguro De Verificación:	RIwpjeQuazV/24jbhZk/Zg==	Estado	Fecha y hora
Firmado Por	Concepcion Pajarón Fernandez - Secretario/a Ayuntamiento Huercal Overa	Firmado	21/06/2016 13:57:04
Observaciones		Página	74/300
Url De Verificación	<a href="https://ov.dipalme.org/verifirmav2/">https://ov.dipalme.org/verifirmav2/</a>		





# Inventario municipal de caminos

<b>IDENTIFICACIÓN</b>	
Camino 2709061	Orden Inventario <b>325</b>
Nombre CAMINO SIN NOMBRE	
Referencia catastral <b>04053A02709061</b>	
Referencias catastrales afectadas:	
Epígrafe: INMUEBLES	Calificación: DOMINIO
Subepígrafe: CAMINOS RURALES	Uso: PUBLICO
<b>DESCRIPCIÓN</b>	
Longitud: <b>669.7407</b> Anchura: <b>3.693004</b> Superficie: <b>2473</b>	Categoría <b>3</b>
Inicio:	
Final:	
Descripción:	
<b>Otra información:</b>	
Camino afectado por vía pecuaria:	
Nombre vía pecuaria:	
Observaciones:	



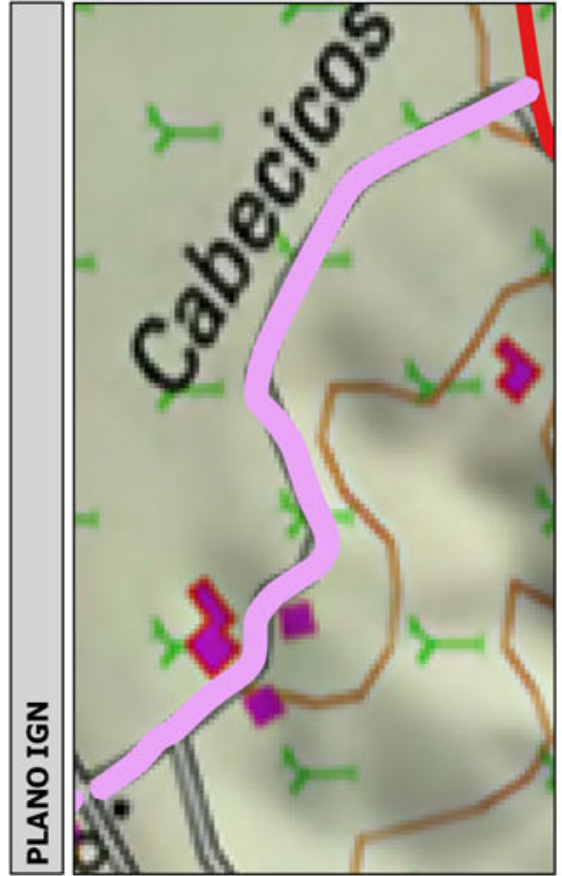
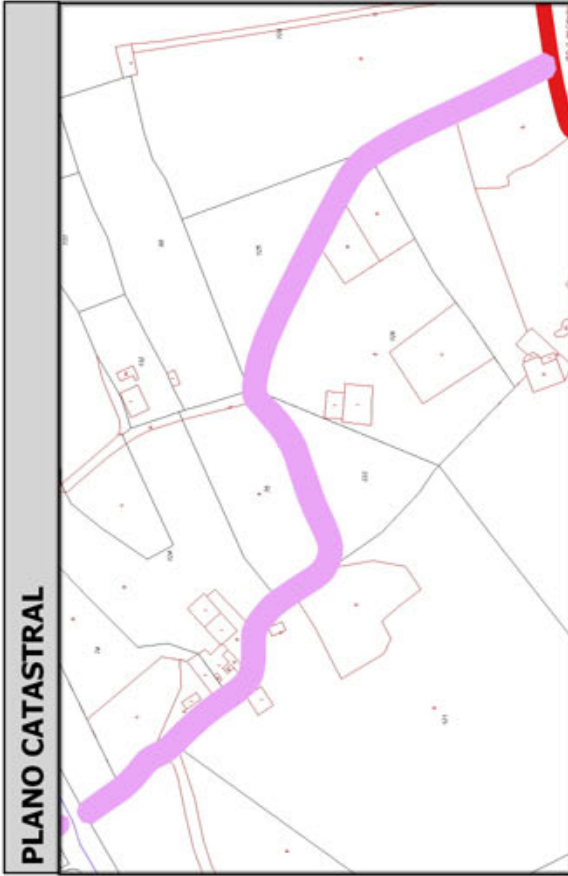
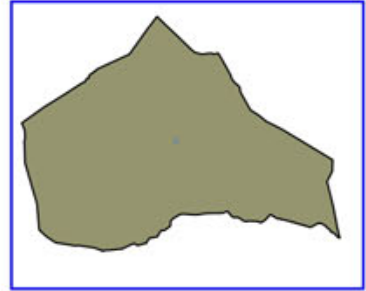
Código Seguro De Verificación:	RIwpjeQuazV/24jbhZk/Zg==	Estado	Fecha y hora
Firmado Por	Concepcion Pajarón Fernandez - Secretario/a Ayuntamiento Huercal Overa	Firmado	21/06/2016 13:57:04
Observaciones		Página	75/300
Url De Verificación	<a href="https://ov.dipalme.org/verificarmav2/">https://ov.dipalme.org/verificarmav2/</a>		





# Inventario municipal de caminos

<b>IDENTIFICACIÓN</b>	
Camino 5909082	Orden Inventario <b>326</b>
Nombre CAMINO SIN NOMBRE	
Referencia catastral <b>04053A05909082</b>	
Referencias catastrales afectadas:	
Epigrafe: INMUEBLES	Calificación: DOMINIO
Subepigrafe: CAMINOS RURALES	Uso: PUBLICO
<b>DESCRIPCIÓN</b>	
Longitud: <b>482.5169</b> Anchura: <b>5.110559</b> Superficie: <b>2466</b>	Categoría <b>4</b>
Inicio:	
Final:	
Descripción:	
<b>Otra información:</b>	
Camino afectado por vía pecuaria:	
Nombre vía pecuaria:	
Observaciones:	



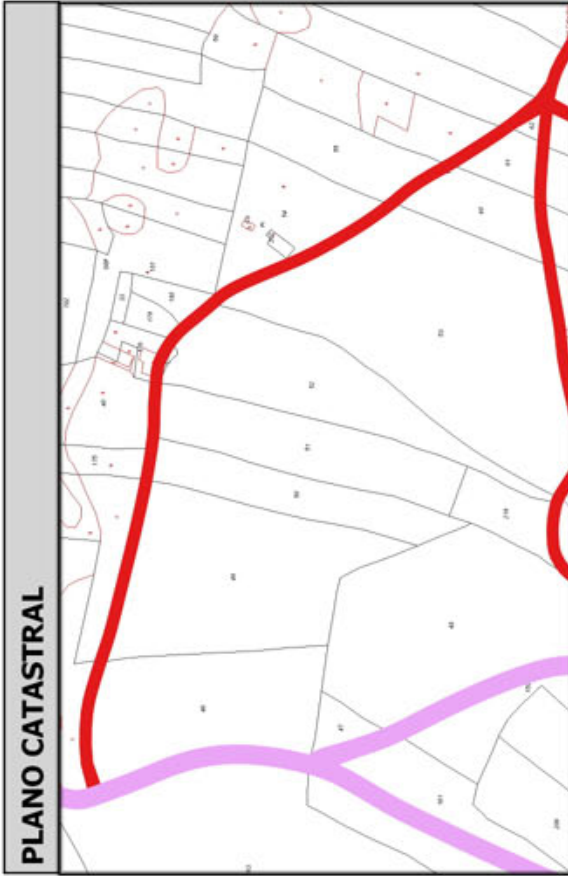
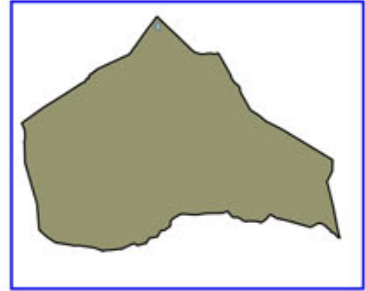
Código Seguro De Verificación:	RIwpjeQuazV/24jbhZk/Zg==	Estado	Fecha y hora
Firmado Por	Concepcion Pajarón Fernandez - Secretario/a Ayuntamiento Huercal Overa	Firmado	21/06/2016 13:57:04
Observaciones		Página	76/300
Url De Verificación	<a href="https://ov.dipalme.org/verifirmav2/">https://ov.dipalme.org/verifirmav2/</a>		





# Inventario municipal de caminos

<b>IDENTIFICACIÓN</b>	
Camino 2009039	Orden Inventario <b>327</b>
Nombre CAMINO SIN NOMBRE	
Referencia catastral <b>04053A02009039</b>	
Referencias catastrales afectadas:	
Epigrafe: INMUEBLES	Calificación: DOMINIO
Subepigrafe: CAMINOS RURALES	Uso: PUBLICO
<b>DESCRIPCIÓN</b>	
Longitud: <b>653.1131</b> ; Anchura: <b>3.761820</b> Superficie: <b>2457</b> Categoría <b>3</b>	
Inicio:	
Final:	
Descripción:	
<b>Otra información:</b>	
Camino afectado por vía pecuaria:	
Nombre vía pecuaria:	
Observaciones:	



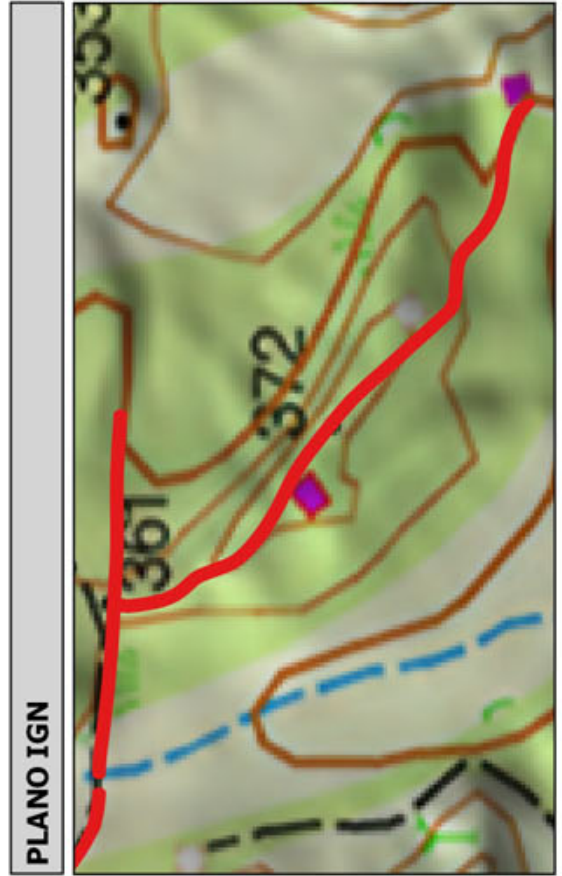
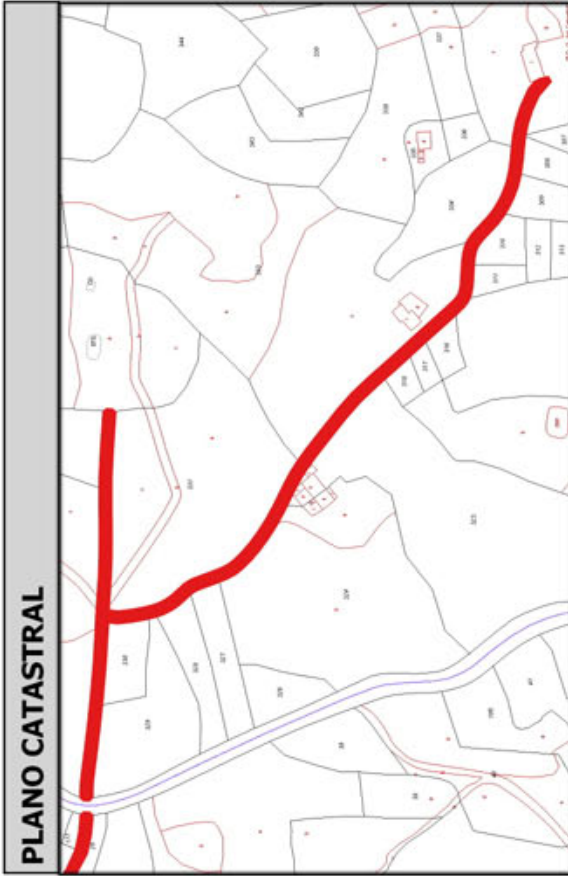
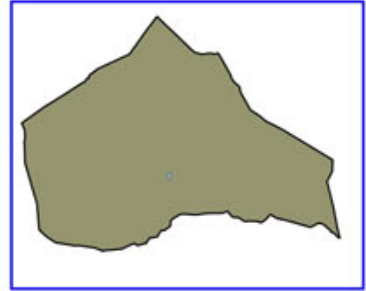
Código Seguro De Verificación:	RIwpjeQuazV/24jbhZk/Zg==	Estado	Fecha y hora
Firmado Por	Concepcion Pajarón Fernandez - Secretario/a Ayuntamiento Huercal Overa	Firmado	21/06/2016 13:57:04
Observaciones		Página	77/300
Url De Verificación	<a href="https://ov.dipalme.org/verifirmav2/">https://ov.dipalme.org/verifirmav2/</a>		





# Inventario municipal de caminos

<b>IDENTIFICACIÓN</b>	
Camino 6209059	Orden Inventario <b>328</b>
Nombre CAMINO SIN NOMBRE	
Referencia catastral <b>04053A06209059</b>	
Referencias catastrales afectadas:	
Epígrafe: INMUEBLES	Calificación: DOMINIO
Subepígrafe: CAMINOS RURALES	Uso: PUBLICO
<b>DESCRIPCIÓN</b>	
Longitud: <b>631.6554</b> ; Anchura: <b>3.878698</b> Superficie: <b>2450</b> ...	
Inicio:	
Final:	
Descripción:	
<b>Otra información:</b>	
Camino afectado por vía pecuaria:	
Nombre vía pecuaria:	
Observaciones:	



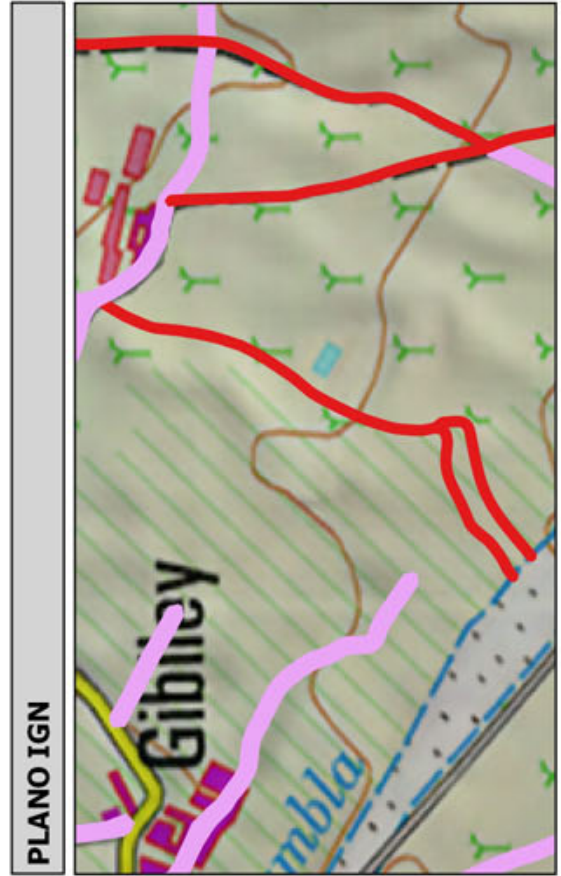
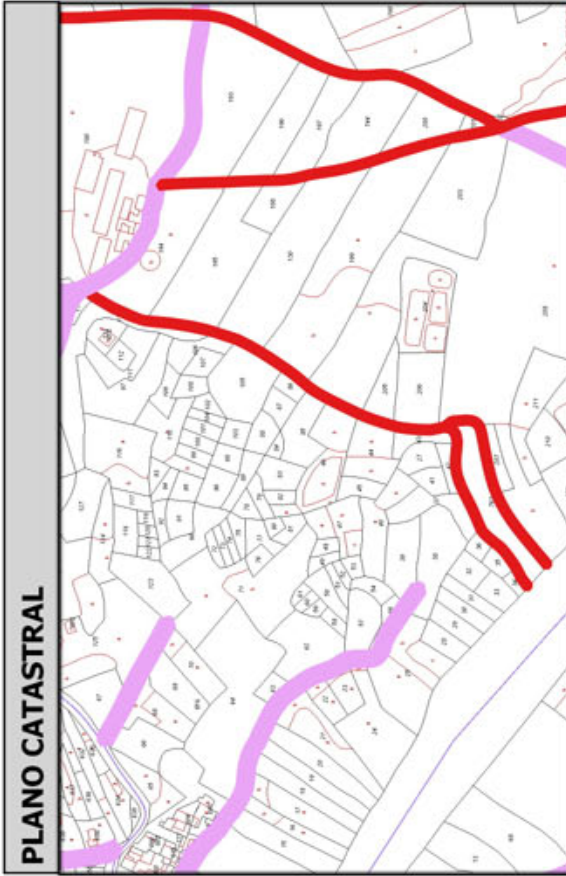
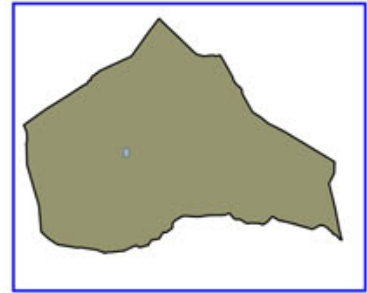
Código Seguro De Verificación:	RIwpjeQuazV/24jbhZk/Zg==	Estado	Fecha y hora
Firmado Por	Concepcion Pajarón Fernandez - Secretario/a Ayuntamiento Huercal Overa	Firmado	21/06/2016 13:57:04
Observaciones		Página	78/300
Url De Verificación	<a href="https://ov.dipalme.org/verifirmav2/">https://ov.dipalme.org/verifirmav2/</a>		





# Inventario municipal de caminos

<b>IDENTIFICACIÓN</b>	
Camino 5509083	Orden Inventario <b>329</b>
Nombre CAMINO SIN NOMBRE	
Referencia catastral <b>04053A05509083</b>	
Referencias catastrales afectadas:	
Epigrafe: INMUEBLES	Calificación: DOMINIO
Subepigrafe: CAMINOS RURALES	Uso: PUBLICO
<b>DESCRIPCIÓN</b>	
Longitud: <b>659.6330!</b> Anchura: <b>3.689215</b> Superficie: <b>2434</b> Categoría <b>3</b>	
Inicio:	
Final:	
Descripción:	
<b>Otra información:</b>	
Camino afectado por vía pecuaria:	
Nombre vía pecuaria:	
Observaciones:	



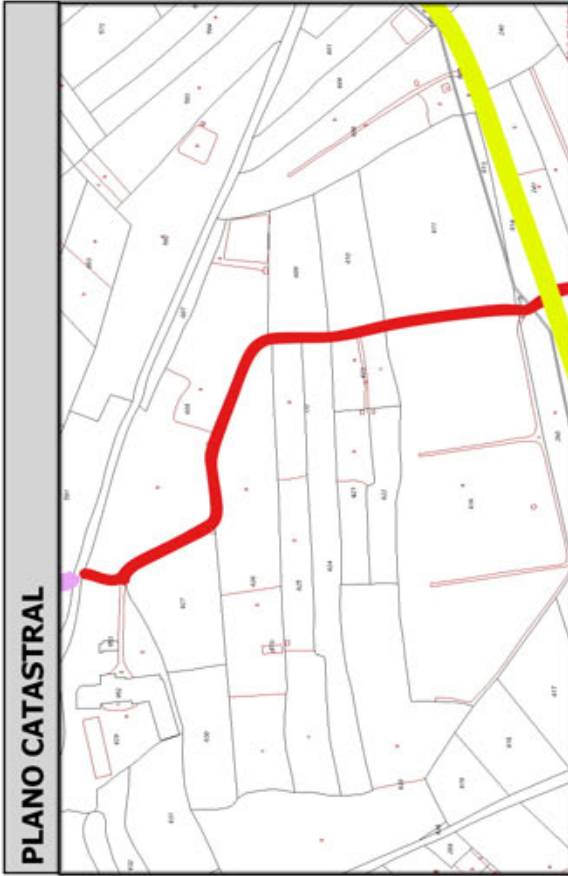
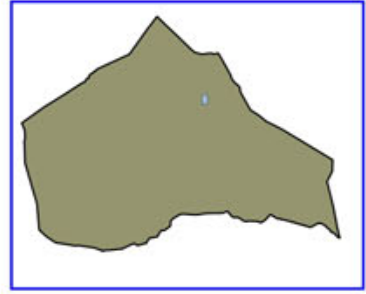
Código Seguro De Verificación:	RIwpjeQuazV/24jbhZk/Zg==	Estado	Fecha y hora
Firmado Por	Concepcion Pajarón Fernandez - Secretario/a Ayuntamiento Huercal Overa	Firmado	21/06/2016 13:57:04
Observaciones		Página	79/300
Url De Verificación	<a href="https://ov.dipalme.org/verificarmav2/">https://ov.dipalme.org/verificarmav2/</a>		





# Inventario municipal de caminos

<b>IDENTIFICACIÓN</b>	
Camino 2309067	Orden Inventario <b>330</b>
Nombre CAMINO SIN NOMBRE	
Referencia catastral <b>04053A02309067</b>	
Referencias catastrales afectadas:	
Epígrafe: INMUEBLES	Calificación: DOMINIO
Subepígrafe: CAMINOS RURALES	Uso: PUBLICO
<b>DESCRIPCIÓN</b>	
Longitud: <b>594.1445!</b> Anchura: <b>4.057302</b> Superficie: <b>2411</b>	Categoría <b>3</b>
Inicio:	
Final:	
Descripción:	
<b>Otra información:</b>	
Camino afectado por vía pecuaria:	
Nombre vía pecuaria:	
Observaciones:	



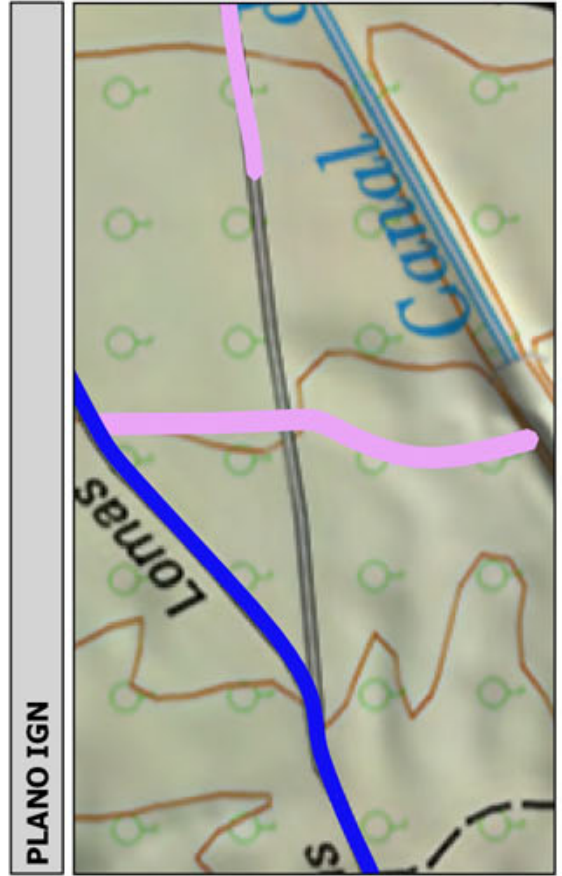
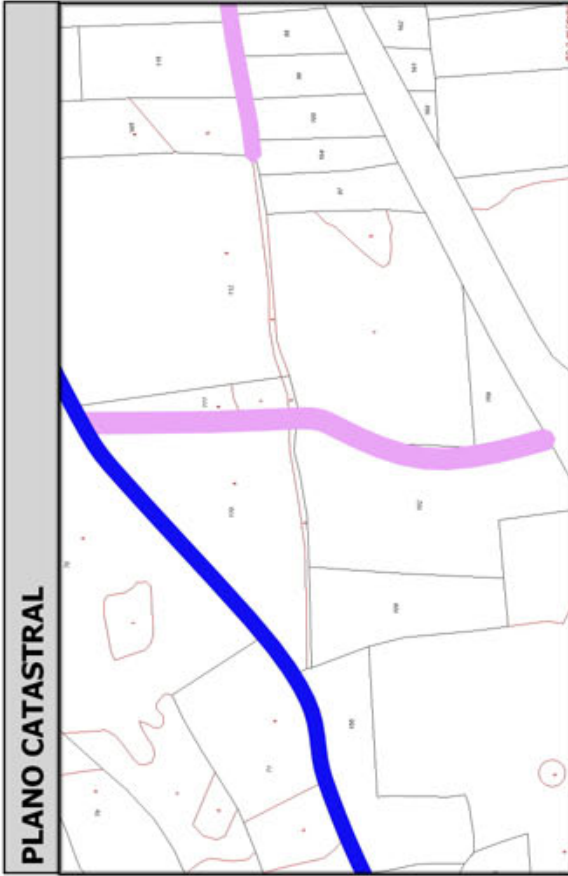
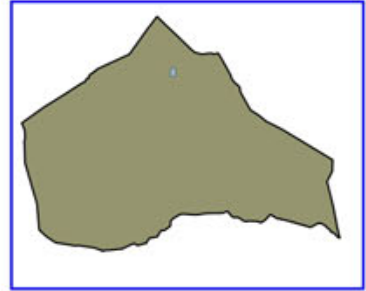
Código Seguro De Verificación:	RIwpjeQuazV/24jbhZk/Zg==	Estado	Fecha y hora
Firmado Por	Concepcion Pajarón Fernandez - Secretario/a Ayuntamiento Huercal Overa	Firmado	21/06/2016 13:57:04
Observaciones		Página	80/300
Url De Verificación	<a href="https://ov.dipalme.org/verificarmav2/">https://ov.dipalme.org/verificarmav2/</a>		





# Inventario municipal de caminos

<b>IDENTIFICACIÓN</b>	
Camino 2109045	Orden Inventario <b>331</b>
Nombre CAMINO SIN NOMBRE	
Referencia catastral <b>04053A02109045</b>	
Referencias catastrales afectadas:	
Epígrafe: INMUEBLES	Calificación: DOMINIO
Subepígrafe: CAMINOS RURALES	Uso: PUBLICO
<b>DESCRIPCIÓN</b>	
Longitud: <b>382.33611</b> Anchura: <b>6.288882</b> Superficie: <b>2404</b>	Categoría <b>4</b>
Inicio:	
Final:	
Descripción:	
<b>Otra información:</b>	
Camino afectado por vía pecuaria:	
Nombre vía pecuaria:	
Observaciones:	



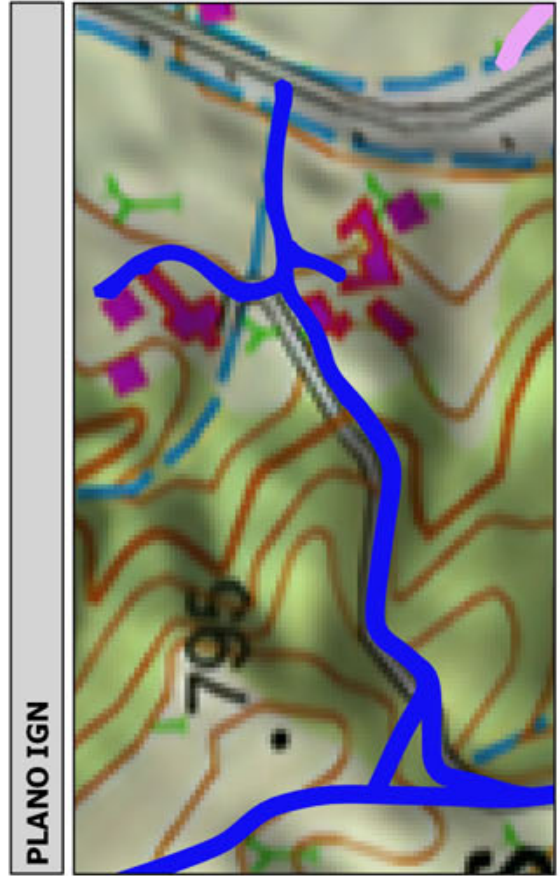
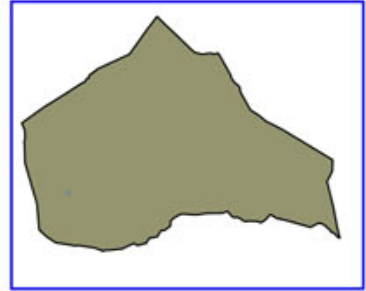
Código Seguro De Verificación:	RIwpjeQuazV/24jbhZk/Zg==	Estado	Fecha y hora
Firmado Por	Concepcion Pajarón Fernandez - Secretario/a Ayuntamiento Huercal Overa	Firmado	21/06/2016 13:57:04
Observaciones		Página	81/300
Url De Verificación	<a href="https://ov.dipalme.org/verificarmav2/">https://ov.dipalme.org/verificarmav2/</a>		





# Inventario municipal de caminos

<b>IDENTIFICACIÓN</b>	
Camino 5009061	Orden Inventario <b>332</b>
Nombre CAMINO SIN NOMBRE	
Referencia catastral <b>04053A05009061</b>	
Referencias catastrales afectadas:	
Epigrafe: INMUEBLES	Calificación: DOMINIO
Subepigrafe: CAMINOS RURALES	Uso: PUBLICO
<b>DESCRIPCIÓN</b>	
Longitud: <b>598.02351</b> Anchura: <b>4.013697</b> Superficie: <b>2400</b>	Categoría <b>2</b>
Inicio:	
Final:	
Descripción:	
<b>Otra información:</b>	
Camino afectado por vía pecuaria:	
Nombre vía pecuaria:	
Observaciones:	



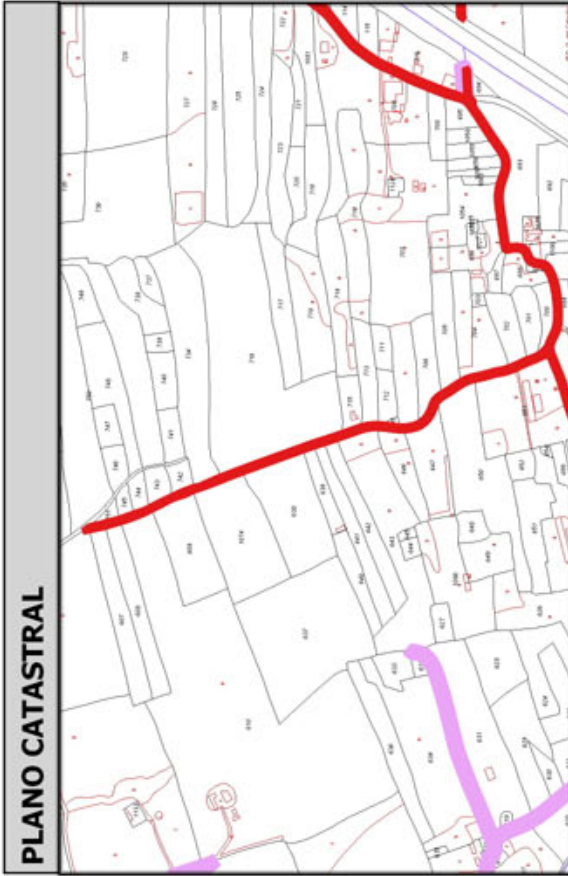
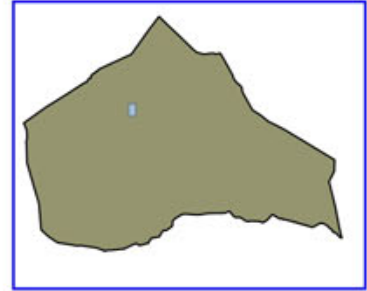
Código Seguro De Verificación:	RIwpjeQuazV/24jbhZk/Zg==	Estado	Fecha y hora
Firmado Por	Concepcion Pajarón Fernandez - Secretario/a Ayuntamiento Huercal Overa	Firmado	21/06/2016 13:57:04
Observaciones		Página	82/300
Url De Verificación	<a href="https://ov.dipalme.org/verifirmav2/">https://ov.dipalme.org/verifirmav2/</a>		





# Inventario municipal de caminos

<b>IDENTIFICACIÓN</b>	
Camino 0909152	Orden Inventario <b>333</b>
Nombre CAMINO SIN NOMBRE	
Referencia catastral <b>04053A00909152</b>	
Referencias catastrales afectadas:	
Epígrafe: INMUEBLES	Calificación: DOMINIO
Subepígrafe: CAMINOS RURALES	Uso: PUBLICO
<b>DESCRIPCIÓN</b>	
Longitud: <b>623.4878!</b> Anchura: <b>3.848310</b> Superficie: <b>2399</b>	Categoría <b>3</b>
Inicio:	
Final:	
Descripción:	
<b>Otra información:</b>	
Camino afectado por vía pecuaria:	
Nombre vía pecuaria:	
Observaciones:	



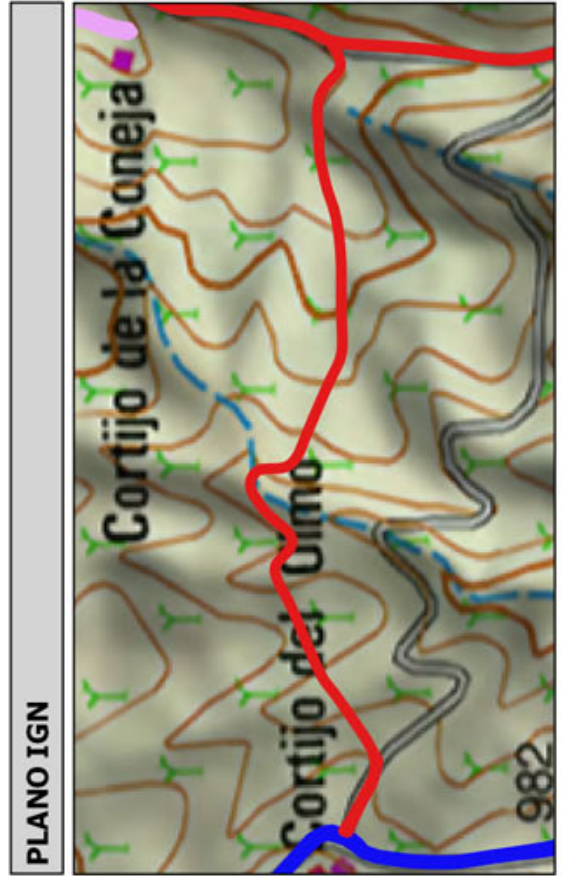
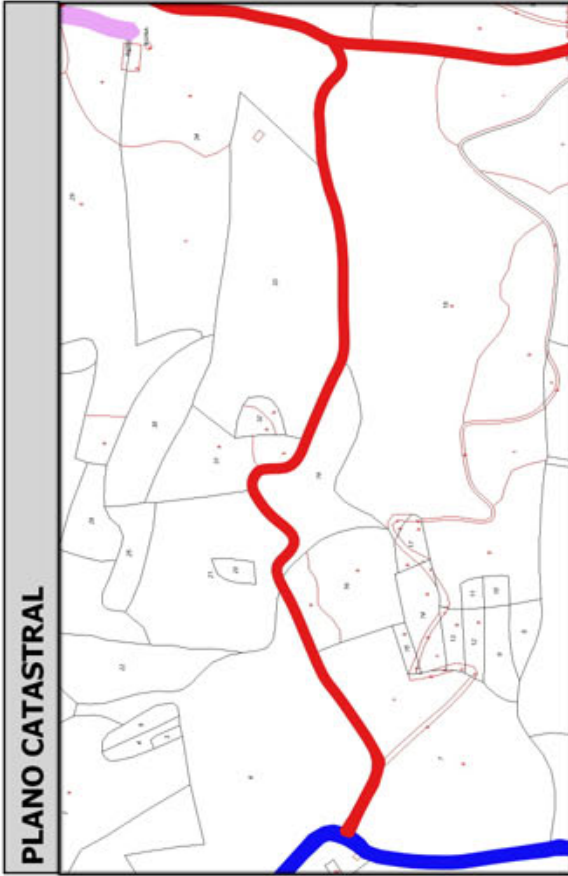
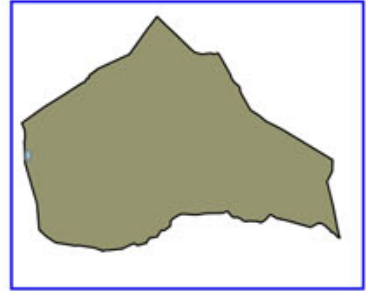
Código Seguro De Verificación:	RIwpjeQuazV/24jbhZk/Zg==	Estado	Fecha y hora
Firmado Por	Concepcion Pajarón Fernandez - Secretario/a Ayuntamiento Huercal Overa	Firmado	21/06/2016 13:57:04
Observaciones		Página	83/300
Url De Verificación	<a href="https://ov.dipalme.org/verifirmav2/">https://ov.dipalme.org/verifirmav2/</a>		





# Inventario municipal de caminos

<b>IDENTIFICACIÓN</b>	
Camino 0309013	Orden Inventario
Nombre CAMINO SIN NOMBRE	<b>334</b>
Referencia catastral <b>04053A00309013</b>	
Referencias catastrales afectadas:	
Epigrafe: INMUEBLES	Calificación: DOMINIO
Subepigrafe: CAMINOS RURALES	Uso: PUBLICO
<b>DESCRIPCIÓN</b>	
Longitud: <b>761.8457!</b> Anchura: <b>3.146204</b> Superficie: <b>2397</b>	
Categoría <b>3</b>	
Inicio:	
Final:	
Descripción:	
<b>Otra información:</b>	
Camino afectado por vía pecuaria:	
Nombre vía pecuaria:	
Observaciones:	



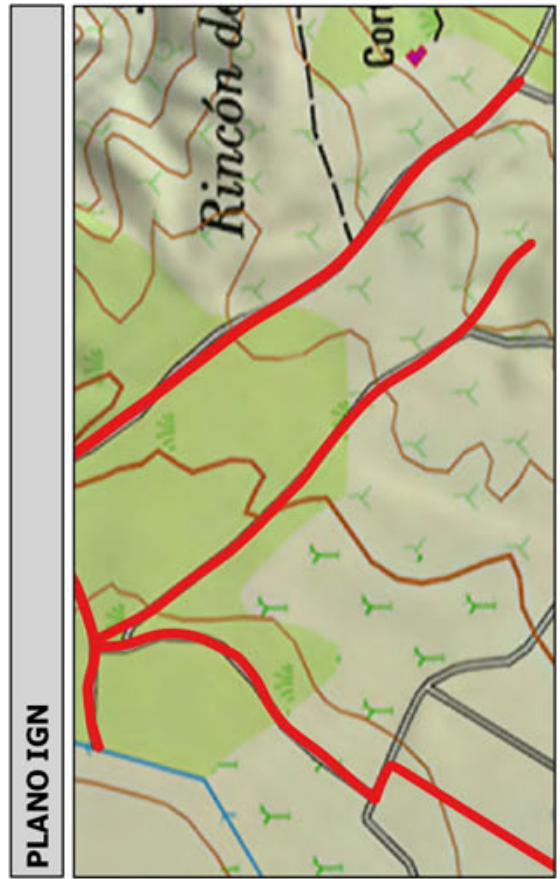
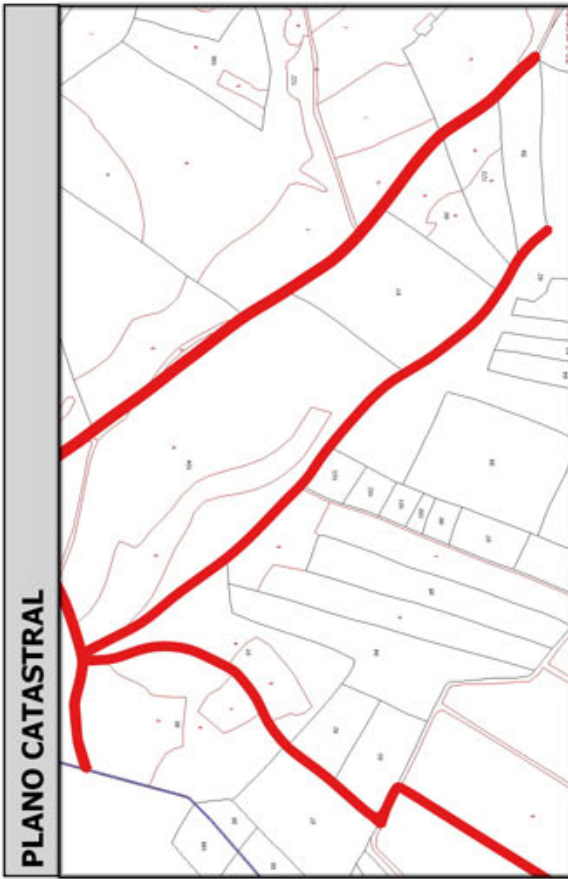
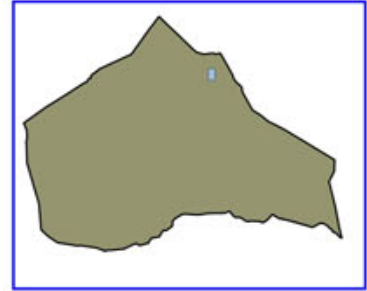
Código Seguro De Verificación:	RIwpjeQuazV/24jbhZk/Zg==	Estado	Fecha y hora
Firmado Por	Concepcion Pajarón Fernandez - Secretario/a Ayuntamiento Huercal Overa	Firmado	21/06/2016 13:57:04
Observaciones		Página	84/300
Url De Verificación	<a href="https://ov.dipalme.org/verificarmav2/">https://ov.dipalme.org/verificarmav2/</a>		





# Inventario municipal de caminos

<b>IDENTIFICACIÓN</b>	
Camino 2509012	Orden Inventario
Nombre CAMINO SIN NOMBRE	<b>335</b>
Referencia catastral <b>04053A02509012</b>	
Referencias catastrales afectadas:	
Epigrafe: INMUEBLES	Calificación: DOMINIO
Subepigrafe: CAMINOS RURALES	Uso: PUBLICO
<b>DESCRIPCIÓN</b>	
Longitud: <b>737.5460</b> Anchura: <b>3.227866</b> Superficie: <b>2381</b>	Categoría <b>3</b>
Inicio:	
Final:	
Descripción:	
<b>Otra información:</b>	
Camino afectado por vía pecuaria:	
Nombre vía pecuaria:	
Observaciones:	



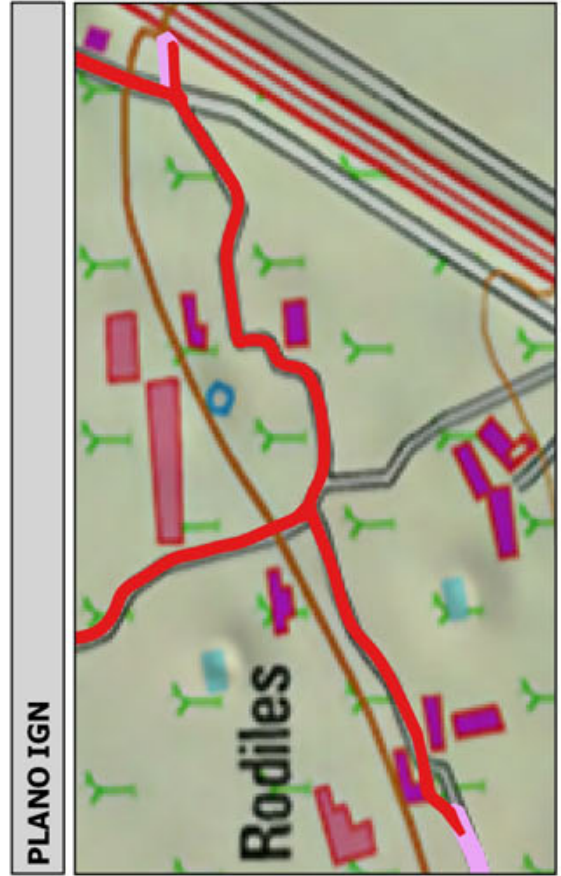
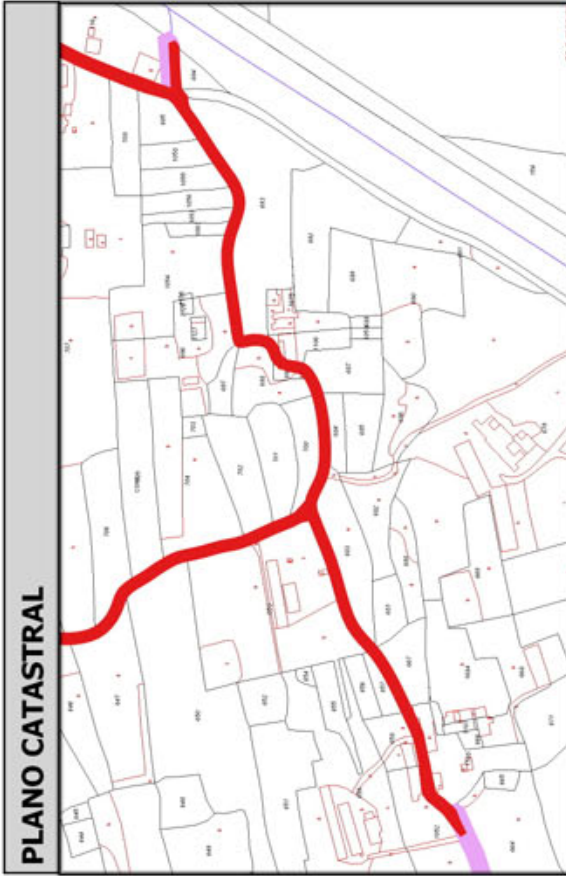
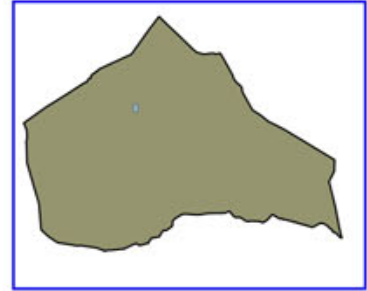
Código Seguro De Verificación:	RIwpjeQuazV/24jbhZk/Zg==	Estado	Fecha y hora
Firmado Por	Concepcion Pajarón Fernandez - Secretario/a Ayuntamiento Huercal Overa	Firmado	21/06/2016 13:57:04
Observaciones		Página	85/300
Url De Verificación	<a href="https://ov.dipalme.org/verifirmav2/">https://ov.dipalme.org/verifirmav2/</a>		





# Inventario municipal de caminos

<b>IDENTIFICACIÓN</b>	
Camino 0909151	Orden Inventario
Nombre CAMINO SIN NOMBRE	<b>336</b>
Referencia catastral <b>04053A00909151</b>	
Referencias catastrales afectadas:	
Epigrafe: INMUEBLES	Calificación: DOMINIO
Subepigrafe: CAMINOS RURALES	Uso: PUBLICO
<b>DESCRIPCIÓN</b>	
Longitud: <b>668.6520</b> Anchura: <b>3.549851</b> Superficie: <b>2374</b>	Categoría <b>3</b>
Inicio:	
Final:	
Descripción:	
<b>Otra información:</b>	
Camino afectado por vía pecuaria:	
Nombre vía pecuaria:	
Observaciones:	



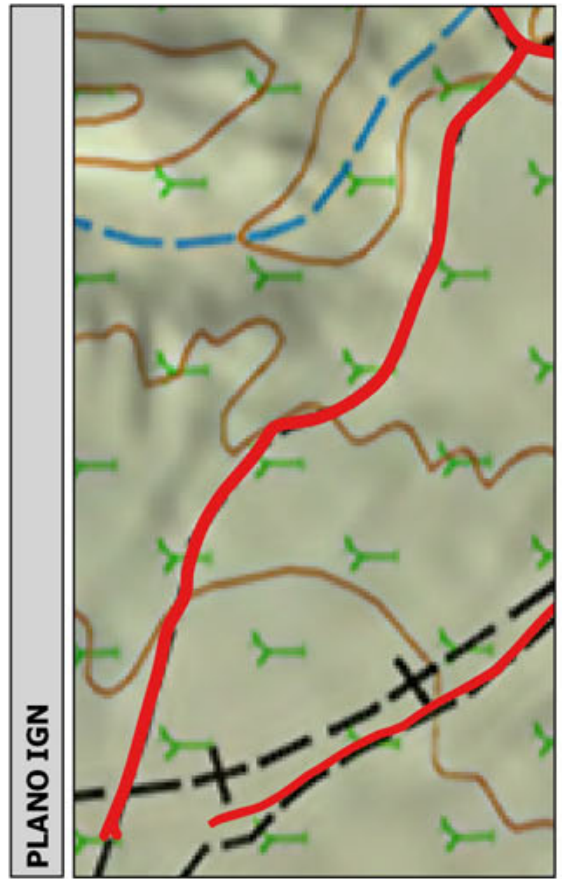
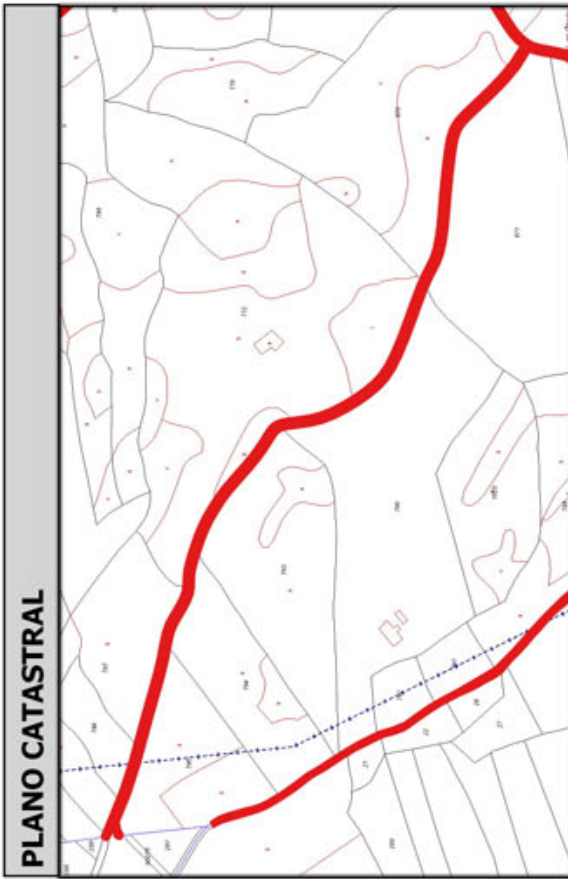
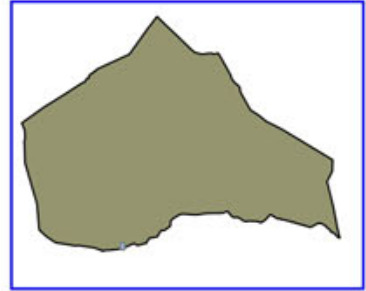
Código Seguro De Verificación:	RIwpjeQuazV/24jbhZk/Zg==	Estado	Fecha y hora
Firmado Por	Concepcion Pajarón Fernandez - Secretario/a Ayuntamiento Huercal Overa	Firmado	21/06/2016 13:57:04
Observaciones		Página	86/300
Url De Verificación	<a href="https://ov.dipalme.org/verifirmav2/">https://ov.dipalme.org/verifirmav2/</a>		





# Inventario municipal de caminos

<b>IDENTIFICACIÓN</b>	
Camino 4609023	Orden Inventario <b>337</b>
Nombre CAMINO SIN NOMBRE	
Referencia catastral <b>04053A04609023</b>	
Referencias catastrales afectadas:	
Epigrafe: INMUEBLES	Calificación: DOMINIO
Subepigrafe: CAMINOS RURALES	Uso: PUBLICO
<b>DESCRIPCIÓN</b>	
Longitud: <b>657.8479</b> ; Anchura: <b>3.608714</b> Superficie: <b>2374</b> Categoría <b>3</b>	
Inicio:	
Final:	
Descripción:	
<b>Otra información:</b>	
Camino afectado por vía pecuaria:	
Nombre vía pecuaria:	
Observaciones:	



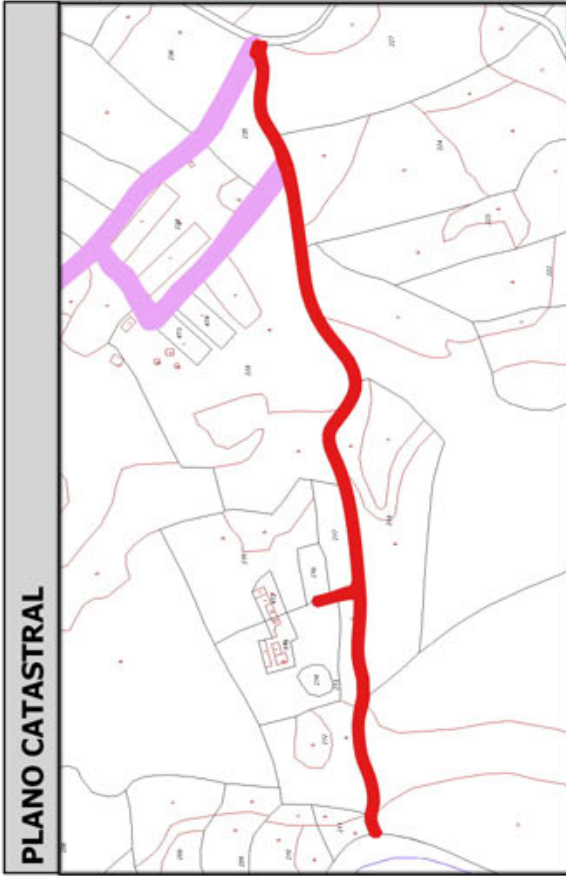
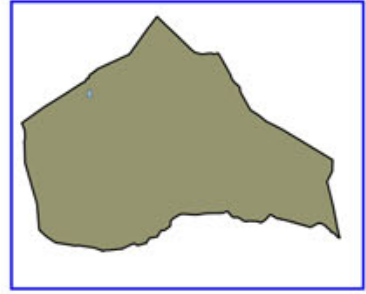
Código Seguro De Verificación:	RIwpjeQuazV/24jbhZk/Zg==	Estado	Fecha y hora
Firmado Por	Concepcion Pajarón Fernandez - Secretario/a Ayuntamiento Huercal Overa	Firmado	21/06/2016 13:57:04
Observaciones		Página	87/300
Url De Verificación	<a href="https://ov.dipalme.org/verifirmav2/">https://ov.dipalme.org/verifirmav2/</a>		





# Inventario municipal de caminos

<b>IDENTIFICACIÓN</b>	
Camino 0709104	Orden Inventario <b>338</b>
Nombre CAMINO SIN NOMBRE	
Referencia catastral <b>04053A00709104</b>	
Referencias catastrales afectadas:	
Epígrafe: INMUEBLES	Calificación: DOMINIO
Subepígrafe: CAMINOS RURALES	Uso: PUBLICO
<b>DESCRIPCIÓN</b>	
Longitud: <b>590.2819</b> Anchura: <b>4.013380</b> Superficie: <b>2369</b> Categoría <b>3</b>	
Inicio:	
Final:	
Descripción:	
<b>Otra información:</b>	
Camino afectado por vía pecuaria:	
Nombre vía pecuaria:	
Observaciones:	



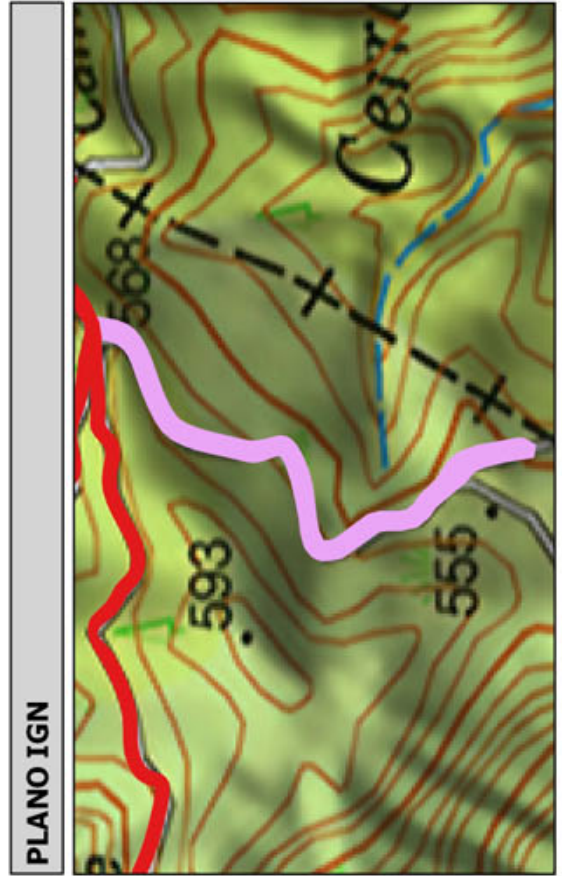
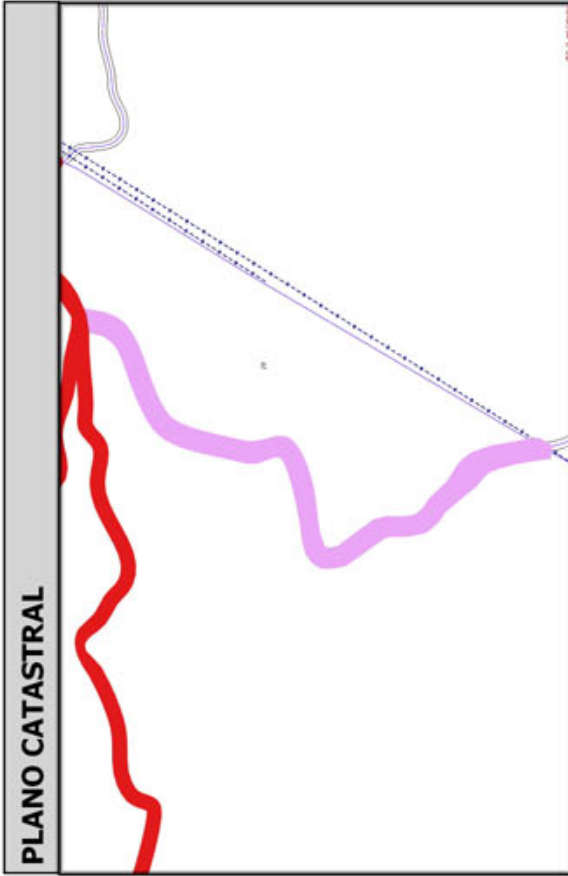
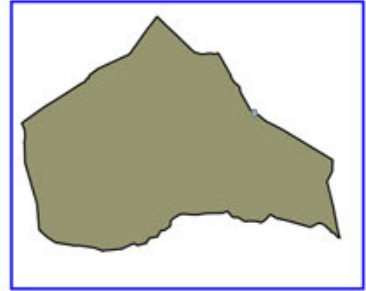
Código Seguro De Verificación:	RIwpjeQuazV/24jbhZk/Zg==	Estado	Fecha y hora
Firmado Por	Concepcion Pajarón Fernandez - Secretario/a Ayuntamiento Huercal Overa	Firmado	21/06/2016 13:57:04
Observaciones		Página	88/300
Url De Verificación	<a href="https://ov.dipalme.org/verifirmav2/">https://ov.dipalme.org/verifirmav2/</a>		





# Inventario municipal de caminos

<b>IDENTIFICACIÓN</b>	
Camino 3009005	Orden Inventario
Nombre CAMINO SIN NOMBRE	<b>339</b>
Referencia catastral <b>04053A03009005</b>	
Referencias catastrales afectadas:	
Epigrafe: INMUEBLES	Calificación: DOMINIO
Subepigrafe: CAMINOS RURALES	Uso: PUBLICO
<b>DESCRIPCIÓN</b>	
Longitud: <b>447.8598</b> ; Anchura: <b>5.271358</b> Superficie: <b>2361</b> Categoría <b>4</b>	
Inicio:	
Final:	
Descripción:	
<b>Otra información:</b>	
Camino afectado por vía pecuaria:	
Nombre vía pecuaria:	
Observaciones:	



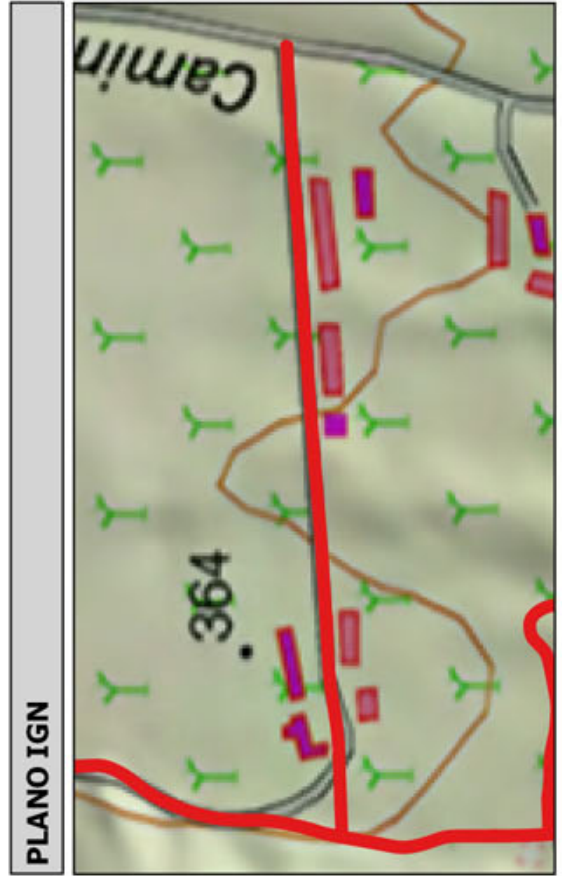
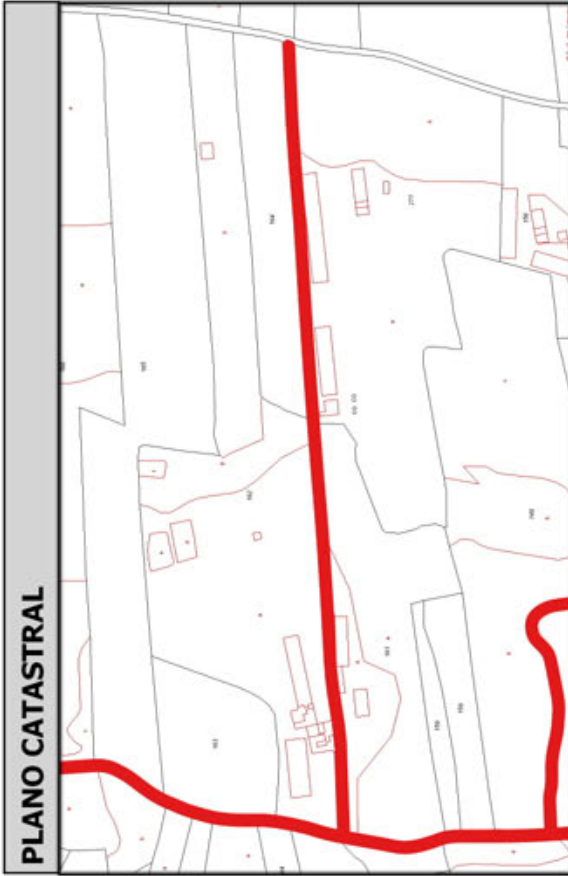
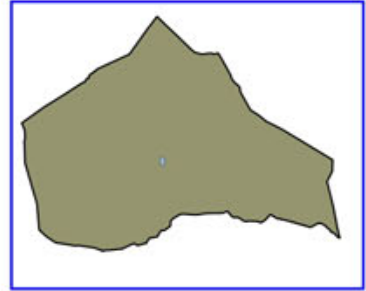
Código Seguro De Verificación:	RIwpjeQuazV/24jbhZk/Zg==	Estado	Fecha y hora
Firmado Por	Concepcion Pajarón Fernandez - Secretario/a Ayuntamiento Huercal Overa	Firmado	21/06/2016 13:57:04
Observaciones		Página	89/300
Url De Verificación	<a href="https://ov.dipalme.org/verifirmav2/">https://ov.dipalme.org/verifirmav2/</a>		





# Inventario municipal de caminos

<b>IDENTIFICACIÓN</b>	
Camino 6709058	Orden Inventario <b>340</b>
Nombre CAMINO SIN NOMBRE	
Referencia catastral <b>04053A06709058</b>	
Referencias catastrales afectadas:	
Epígrafe: INMUEBLES	Calificación: DOMINIO
Subepígrafe: CAMINOS RURALES	Uso: PUBLICO
<b>DESCRIPCIÓN</b>	
Longitud: <b>580.8865</b> ; Anchura: <b>4.061802</b>	Superficie: <b>2359</b>
Inicio: ...	Categoría <b>3</b>
Final:	
Descripción:	
<b>Otra información:</b>	
Camino afectado por vía pecuaria:	
Nombre vía pecuaria:	
Observaciones:	



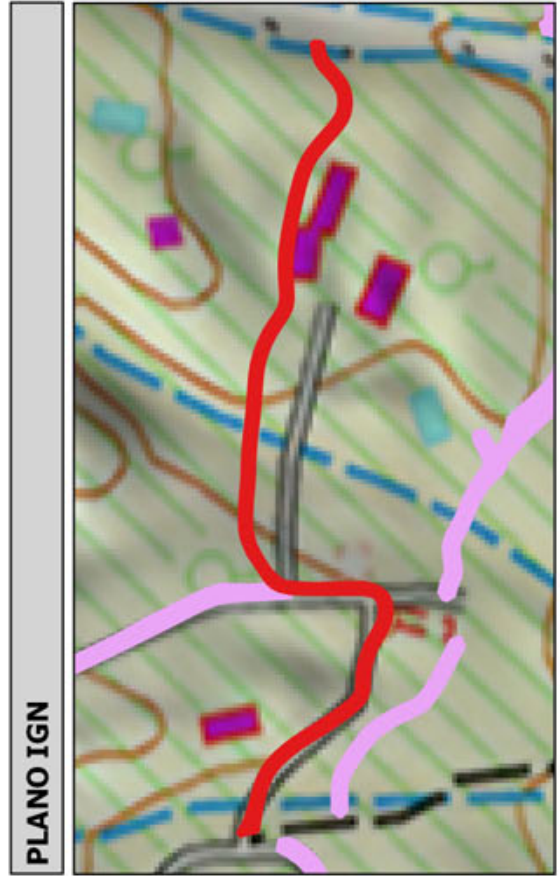
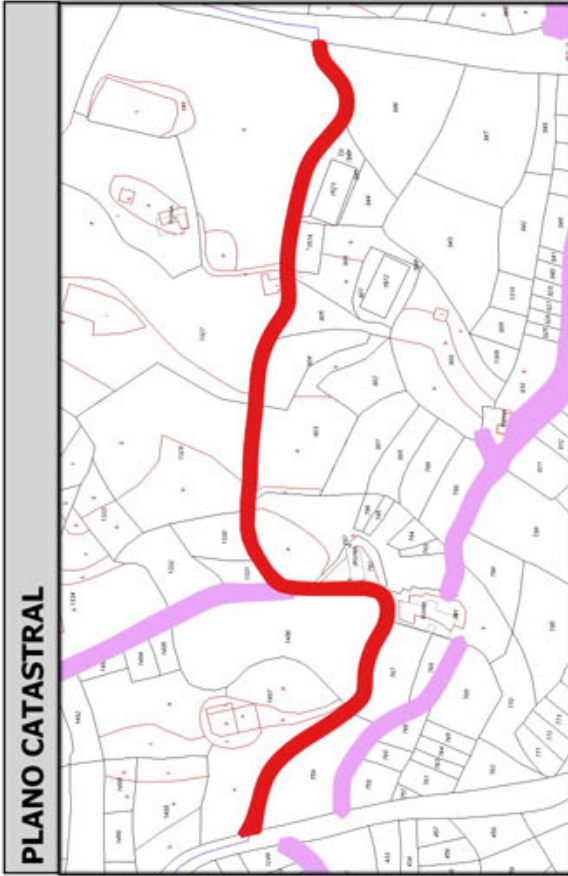
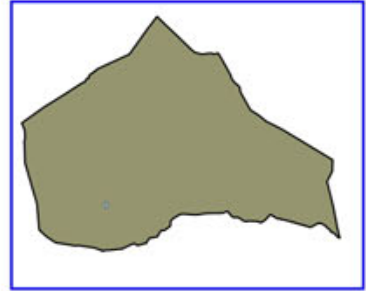
Código Seguro De Verificación:	RIwpjeQuazV/24jbhZk/Zg==	Estado	Fecha y hora
Firmado Por	Concepcion Pajarón Fernandez - Secretario/a Ayuntamiento Huercal Overa	Firmado	21/06/2016 13:57:04
Observaciones		Página	90/300
Url De Verificación	<a href="https://ov.dipalme.org/verifirmav2/">https://ov.dipalme.org/verifirmav2/</a>		





# Inventario municipal de caminos

<b>IDENTIFICACIÓN</b>	
Camino 4709007	Orden Inventario <b>341</b>
Nombre CAMINO SIN NOMBRE	
Referencia catastral <b>04053A04709007</b>	
Referencias catastrales afectadas:	
Epigrafe: INMUEBLES	Calificación: DOMINIO
Subepigrafe: CAMINOS RURALES	Uso: PUBLICO
<b>DESCRIPCIÓN</b>	
Longitud: <b>544.0495</b> Anchura: <b>4.322523</b> Superficie: <b>2352</b>	Categoría <b>3</b>
Inicio:	
Final:	
Descripción:	
<b>Otra información:</b>	
Camino afectado por vía pecuaria:	
Nombre vía pecuaria:	
Observaciones:	



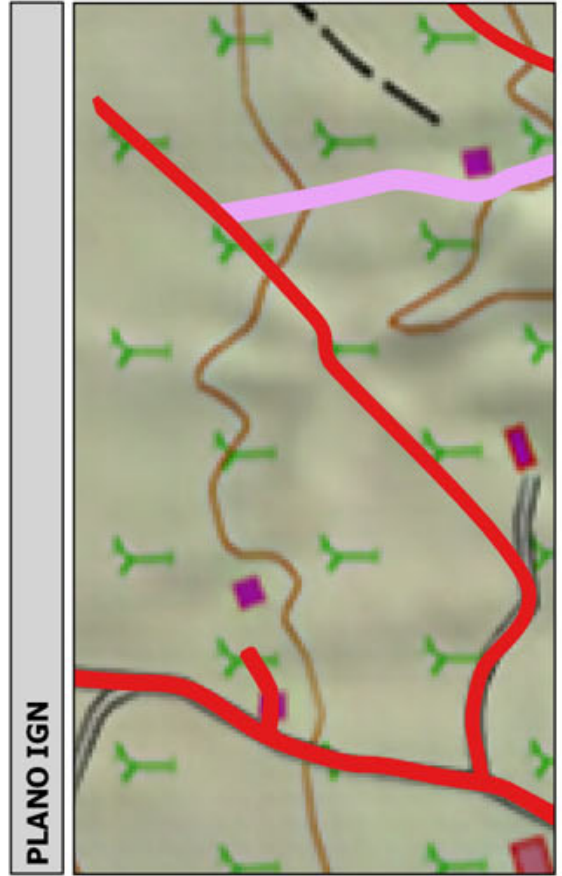
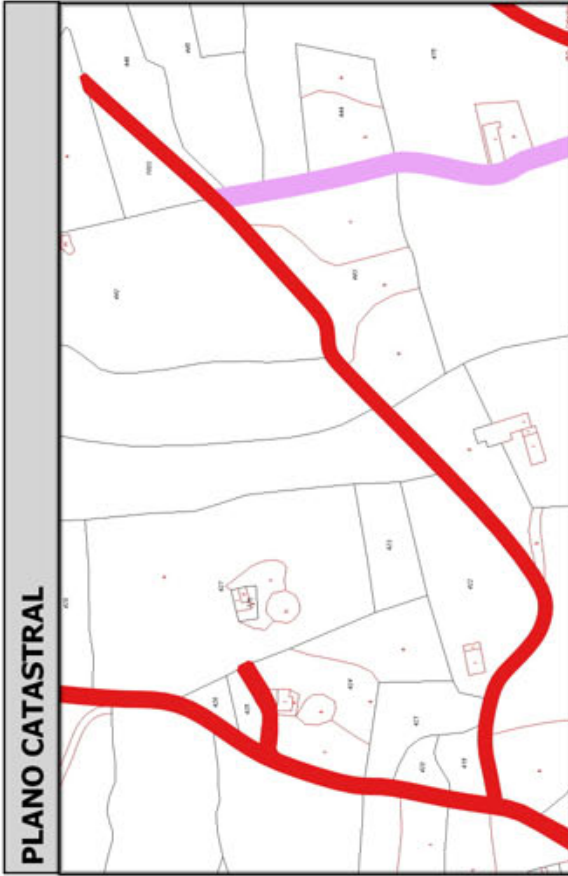
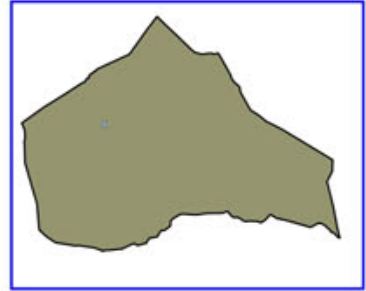
Código Seguro De Verificación:	RIwpjeQuazV/24jbhZk/Zg==	Estado	Fecha y hora
Firmado Por	Concepcion Pajarón Fernandez - Secretario/a Ayuntamiento Huercal Overa	Firmado	21/06/2016 13:57:04
Observaciones		Página	91/300
Url De Verificación	<a href="https://ov.dipalme.org/verifirmav2/">https://ov.dipalme.org/verifirmav2/</a>		





# Inventario municipal de caminos

<b>IDENTIFICACIÓN</b>	
Camino 5409128	Orden Inventario <b>342</b>
Nombre CAMINO SIN NOMBRE	
Referencia catastral <b>04053A05409128</b>	
Referencias catastrales afectadas:	
Epígrafe: INMUEBLES	Calificación: DOMINIO
Subepígrafe: CAMINOS RURALES	Uso: PUBLICO
<b>DESCRIPCIÓN</b>	
Longitud: <b>539.8885</b> ; Anchura: <b>4.351351</b> Superficie: <b>2349</b>	
Categoría <b>3</b>	
Inicio:	
Final:	
Descripción:	
<b>Otra información:</b>	
Camino afectado por vía pecuaria:	
Nombre vía pecuaria:	
Observaciones:	



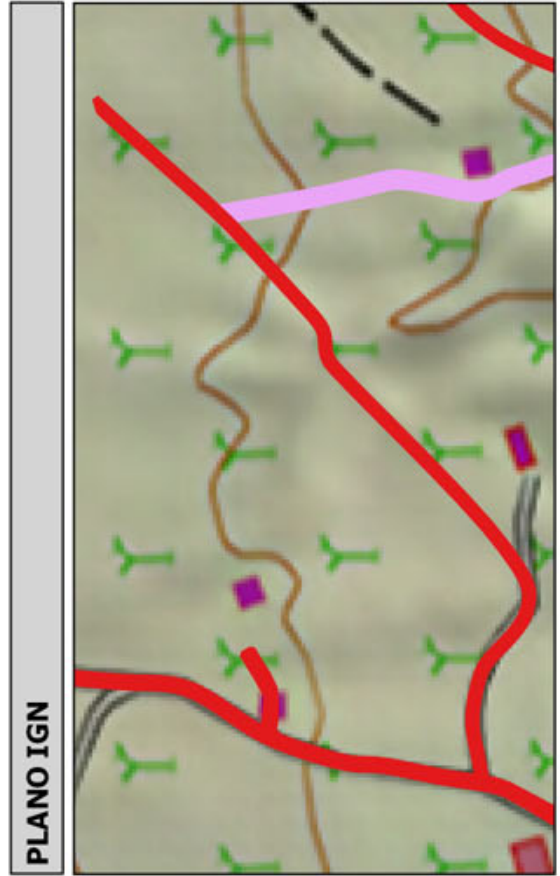
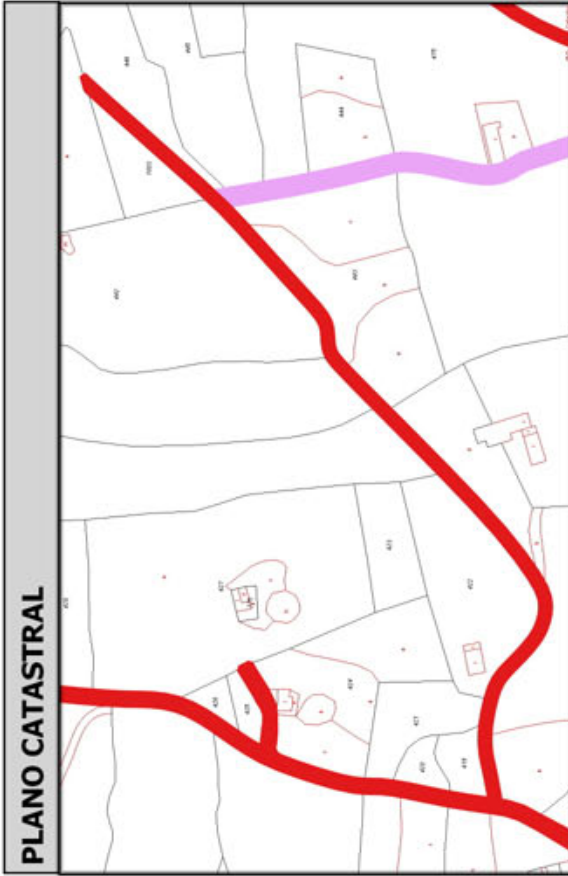
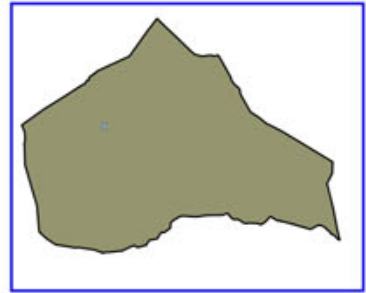
Código Seguro De Verificación:	RIwpjeQuazV/24jbhZk/Zg==	Estado	Fecha y hora
Firmado Por	Concepcion Pajarón Fernandez - Secretario/a Ayuntamiento Huercal Overa	Firmado	21/06/2016 13:57:04
Observaciones		Página	92/300
Url De Verificación	<a href="https://ov.dipalme.org/verificarmav2/">https://ov.dipalme.org/verificarmav2/</a>		





# Inventario municipal de caminos

<b>IDENTIFICACIÓN</b>	
Camino 5409128	Orden Inventario <b>343</b>
Nombre CAMINO SIN NOMBRE	
Referencia catastral <b>04053A05409128</b>	
Referencias catastrales afectadas:	
Epígrafe: INMUEBLES	Calificación: DOMINIO
Subepígrafe: CAMINOS RURALES	Uso: PUBLICO
<b>DESCRIPCIÓN</b>	
Longitud: <b>539.8885</b> ; Anchura: <b>4.351351</b> Superficie: <b>2349</b>	
Categoría <b>3</b>	
Inicio:	
Final:	
Descripción:	
<b>Otra información:</b>	
Camino afectado por vía pecuaria:	
Nombre vía pecuaria:	
Observaciones:	



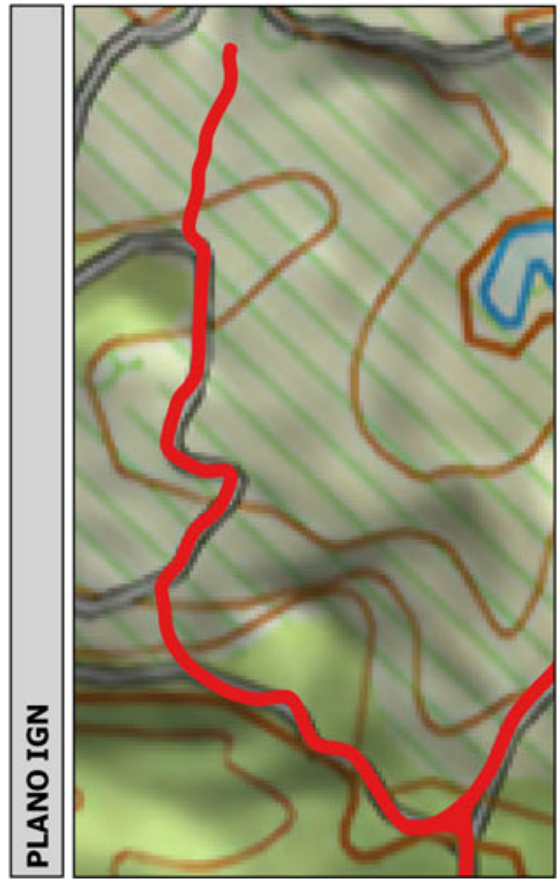
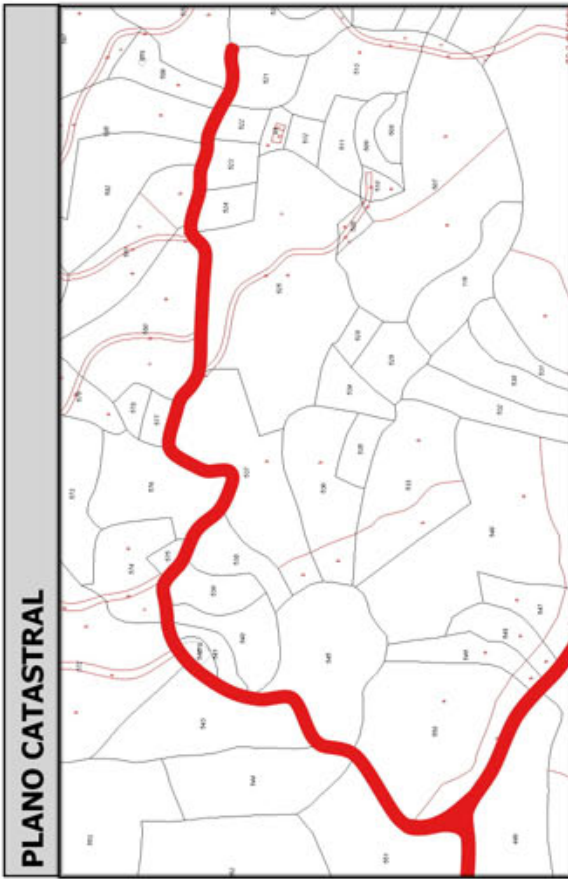
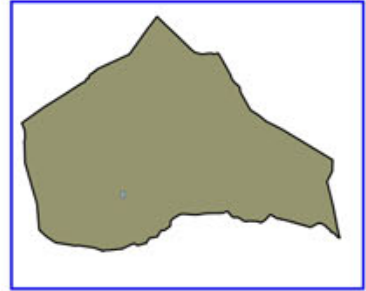
Código Seguro De Verificación:	RIwpjeQuazV/24jbhZk/Zg==	Estado	Fecha y hora
Firmado Por	Concepcion Pajarón Fernandez - Secretario/a Ayuntamiento Huercal Overa	Firmado	21/06/2016 13:57:04
Observaciones		Página	93/300
Url De Verificación	<a href="https://ov.dipalme.org/verifirmav2/">https://ov.dipalme.org/verifirmav2/</a>		





# Inventario municipal de caminos

<b>IDENTIFICACIÓN</b>	
Camino 6309094	Orden Inventario <b>344</b>
Nombre CAMINO SIN NOMBRE	
Referencia catastral <b>04053A06309094</b>	
Referencias catastrales afectadas:	
Epigrafe: INMUEBLES	Calificación: DOMINIO
Subepigrafe: CAMINOS RURALES	Uso: PUBLICO
<b>DESCRIPCIÓN</b>	
Longitud: <b>628.9557</b> ; Anchura: <b>3.713292</b> Superficie: <b>2335</b>	
Categoría <b>3</b>	
Inicio:	
Final:	
Descripción:	
<b>Otra información:</b>	
Camino afectado por vía pecuaria:	
Nombre vía pecuaria:	
Observaciones:	



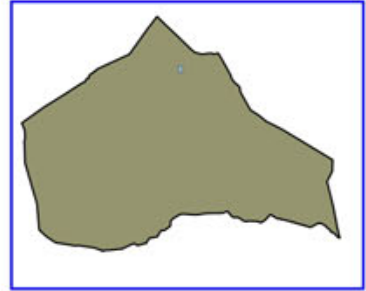
Código Seguro De Verificación:	RIwpjeQuazV/24jbhZk/Zg==	Estado	Fecha y hora
Firmado Por	Concepcion Pajarón Fernandez - Secretario/a Ayuntamiento Huercal Overa	Firmado	21/06/2016 13:57:04
Observaciones		Página	94/300
Url De Verificación	<a href="https://ov.dipalme.org/verifirmav2/">https://ov.dipalme.org/verifirmav2/</a>		





# Inventario municipal de caminos

<b>IDENTIFICACIÓN</b>	
Camino 2109043	Orden Inventario <b>345</b>
Nombre CAMINO SIN NOMBRE	
Referencia catastral <b>04053A02109043</b>	
Referencias catastrales afectadas:	
Epigrafe: INMUEBLES	Calificación: DOMINIO
Subepigrafe: CAMINOS RURALES	Uso: PUBLICO
<b>DESCRIPCIÓN</b>	
Longitud: <b>519.9526</b> ; Anchura: <b>4.480396</b> Superficie: <b>2330</b>	
Categoría <b>3</b>	
Inicio:	
Final:	
Descripción:	
<b>Otra información:</b>	
Camino afectado por vía pecuaria:	
Nombre vía pecuaria:	
Observaciones:	



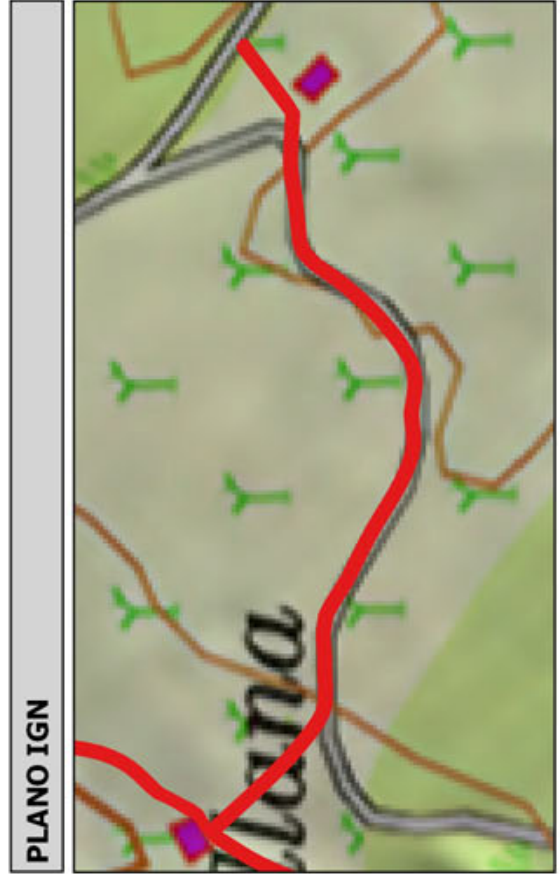
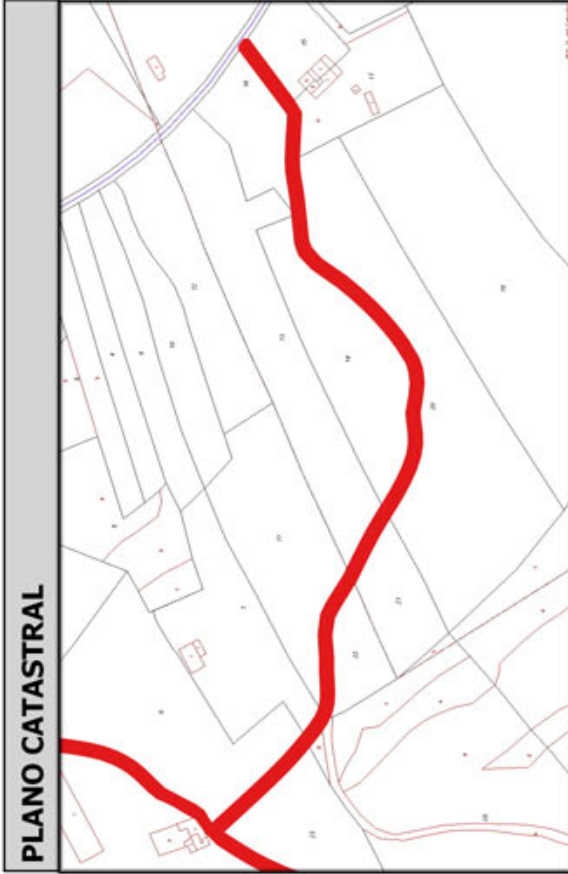
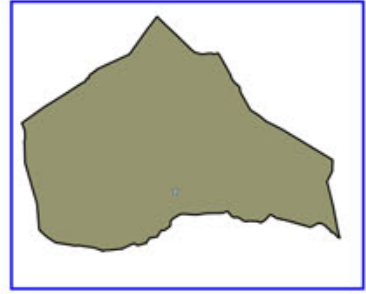
Código Seguro De Verificación:	RIwpjeQuazV/24jbhZk/Zg==	Estado	Fecha y hora
Firmado Por	Concepcion Pajarón Fernandez - Secretario/a Ayuntamiento Huercal Overa	Firmado	21/06/2016 13:57:04
Observaciones		Página	95/300
Url De Verificación	<a href="https://ov.dipalme.org/verifirmav2/">https://ov.dipalme.org/verifirmav2/</a>		





# Inventario municipal de caminos

<b>IDENTIFICACIÓN</b>	
Camino 3909029	Orden Inventario
Nombre CAMINO SIN NOMBRE	<b>346</b>
Referencia catastral <b>04053A03909029</b>	
Referencias catastrales afectadas:	
Epigrafe: INMUEBLES	Calificación: DOMINIO
Subepigrafe: CAMINOS RURALES	Uso: PUBLICO
<b>DESCRIPCIÓN</b>	
Longitud: <b>522.4822</b> Anchura: <b>4.457078</b> Superficie: <b>2329</b>	Categoría <b>3</b>
Inicio:	
Final:	
Descripción:	
<b>Otra información:</b>	
Camino afectado por vía pecuaria:	
Nombre vía pecuaria:	
Observaciones:	



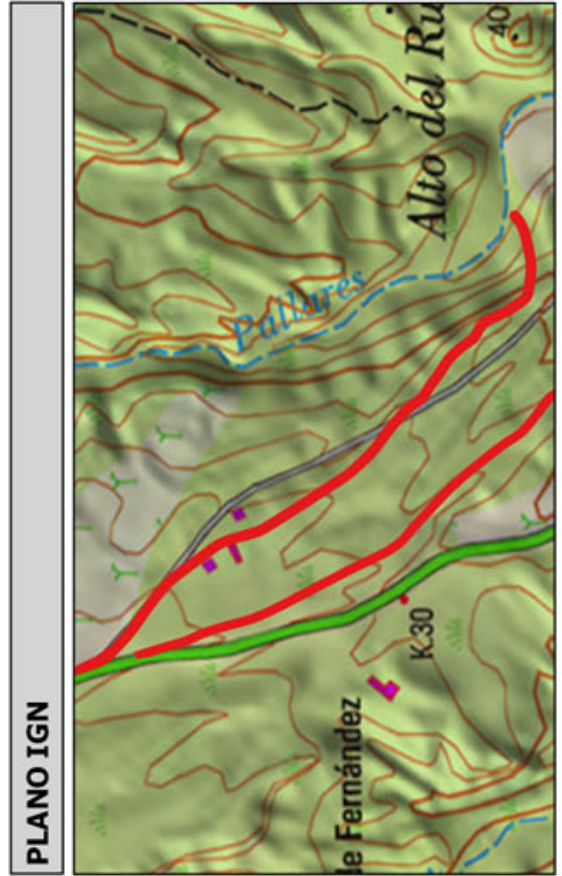
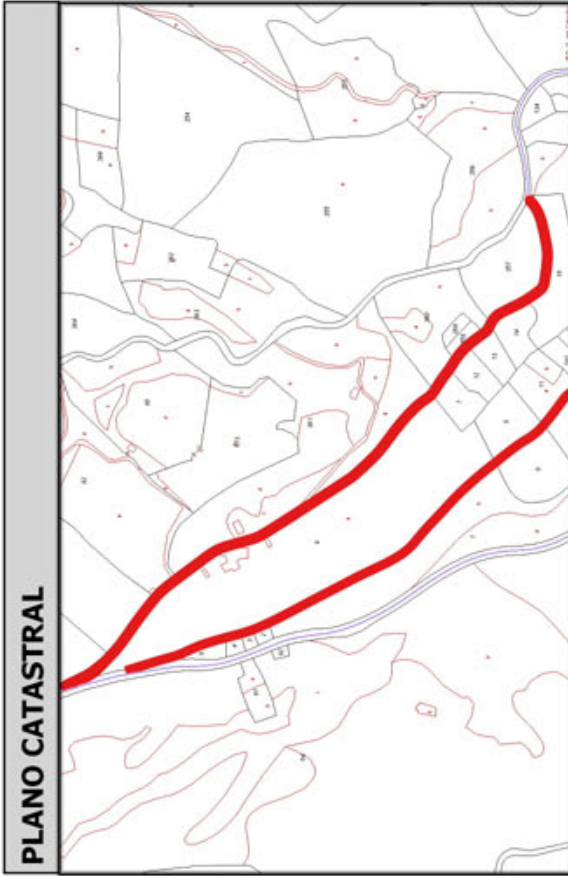
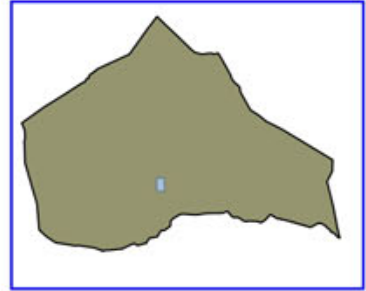
Código Seguro De Verificación:	RIwpjeQuazV/24jbhZk/Zg==	Estado	Fecha y hora
Firmado Por	Concepcion Pajarón Fernandez - Secretario/a Ayuntamiento Huercal Overa	Firmado	21/06/2016 13:57:04
Observaciones		Página	96/300
Url De Verificación	<a href="https://ov.dipalme.org/verifirmav2/">https://ov.dipalme.org/verifirmav2/</a>		





# Inventario municipal de caminos

<b>IDENTIFICACIÓN</b>	
Camino 6109048	Orden Inventario <b>347</b>
Nombre CAMINO SIN NOMBRE	
Referencia catastral <b>04053A06109048</b>	
Referencias catastrales afectadas:	
Epigrafe: INMUEBLES	Calificación: DOMINIO
Subepigrafe: CAMINOS RURALES	Uso: PUBLICO
<b>DESCRIPCIÓN</b>	
Longitud: <b>935.1117</b> Anchura: <b>2.480009</b> Superficie: <b>2319</b>	Categoría <b>3</b>
Inicio:	
Final:	
Descripción:	
<b>Otra información:</b>	
Camino afectado por vía pecuaria:	
Nombre vía pecuaria:	
Observaciones:	



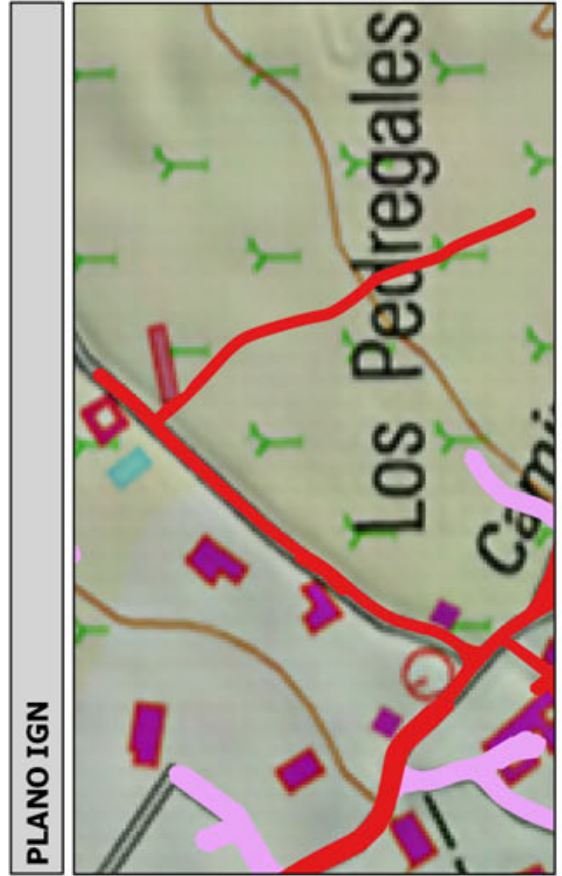
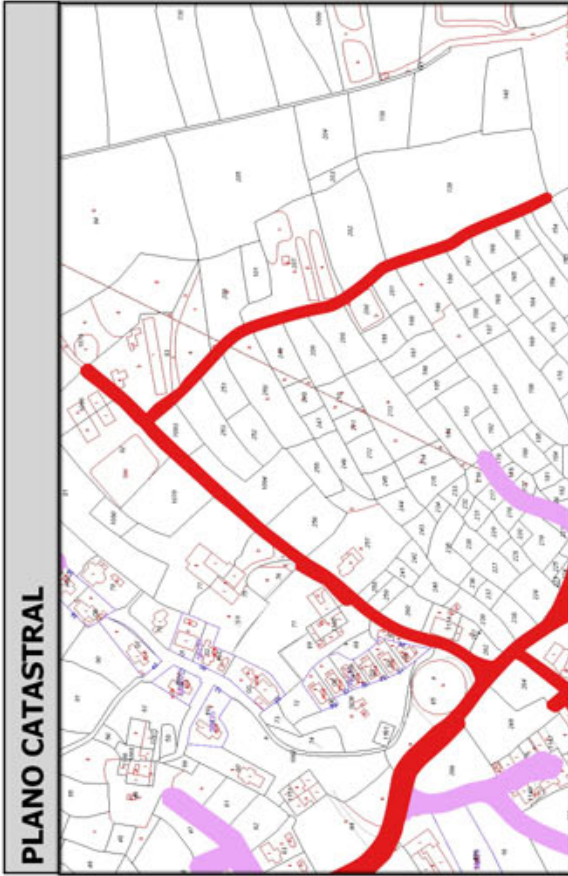
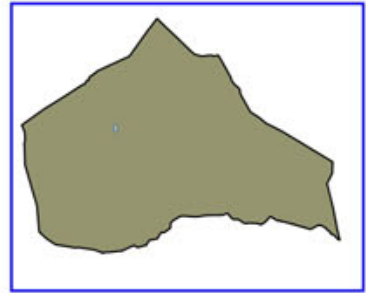
Código Seguro De Verificación:	RIwpjeQuazV/24jbhZk/Zg==	Estado	Fecha y hora
Firmado Por	Concepcion Pajarón Fernandez - Secretario/a Ayuntamiento Huercal Overa	Firmado	21/06/2016 13:57:04
Observaciones		Página	97/300
Url De Verificación	<a href="https://ov.dipalme.org/verifirmav2/">https://ov.dipalme.org/verifirmav2/</a>		





# Inventario municipal de caminos

<b>IDENTIFICACIÓN</b>	
Camino 0909175	Orden Inventario <b>348</b>
Nombre CAMINO SIN NOMBRE	
Referencia catastral <b>04053A00909175</b>	
Referencias catastrales afectadas:	
Epígrafe: INMUEBLES	Calificación: DOMINIO
Subepígrafe: CAMINOS RURALES	Uso: PUBLICO
<b>DESCRIPCIÓN</b>	
Longitud: <b>646.8357</b> ; Anchura: <b>3.574082</b> Superficie: <b>2312</b> Categoría <b>3</b>	
Inicio:	
Final:	
Descripción:	
<b>Otra información:</b>	
Camino afectado por vía pecuaria:	
Nombre vía pecuaria:	
Observaciones:	



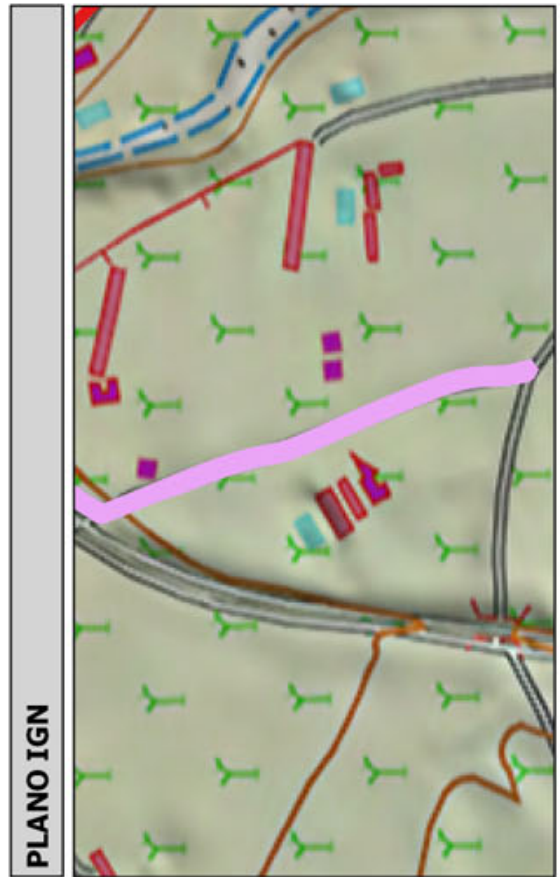
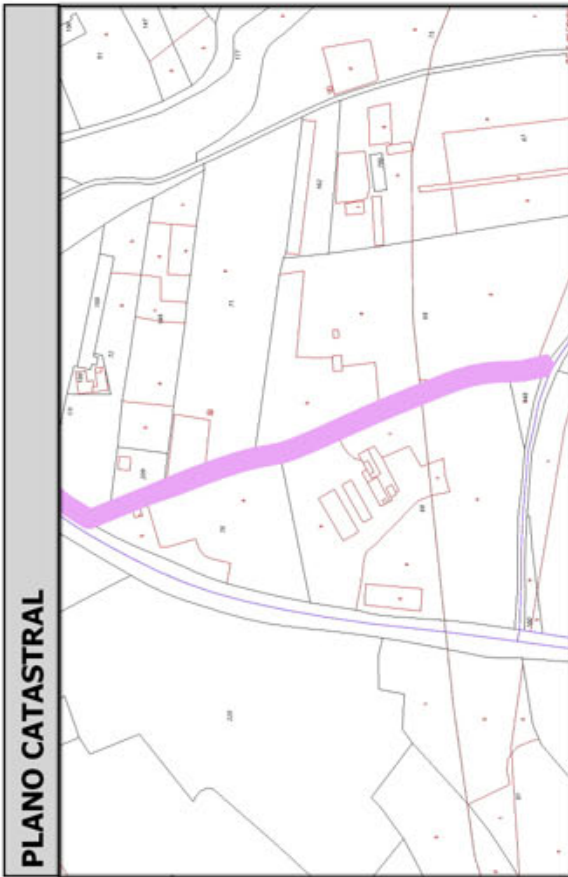
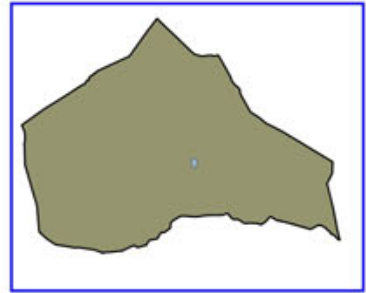
Código Seguro De Verificación:	RIwpjeQuazV/24jbbZk/Zg==	Estado	Fecha y hora
Firmado Por	Concepcion Pajarón Fernandez - Secretario/a Ayuntamiento Huercal Overa	Firmado	21/06/2016 13:57:04
Observaciones		Página	98/300
Url De Verificación	<a href="https://ov.dipalme.org/verifirmav2/">https://ov.dipalme.org/verifirmav2/</a>		





# Inventario municipal de caminos

<b>IDENTIFICACIÓN</b>	
Camino 5909073	Orden Inventario <b>349</b>
Nombre CAMINO SIN NOMBRE	
Referencia catastral <b>04053A05909073</b>	
Referencias catastrales afectadas:	
Epigrafe: INMUEBLES	Calificación: DOMINIO
Subepigrafe: CAMINOS RURALES	Uso: PUBLICO
<b>DESCRIPCIÓN</b>	
Longitud: <b>404.5919</b> Anchura: <b>5.690755</b> Superficie: <b>2302</b>	Categoría <b>4</b>
Inicio:	
Final:	
Descripción:	
<b>Otra información:</b>	
Camino afectado por vía pecuaria:	
Nombre vía pecuaria:	
Observaciones:	



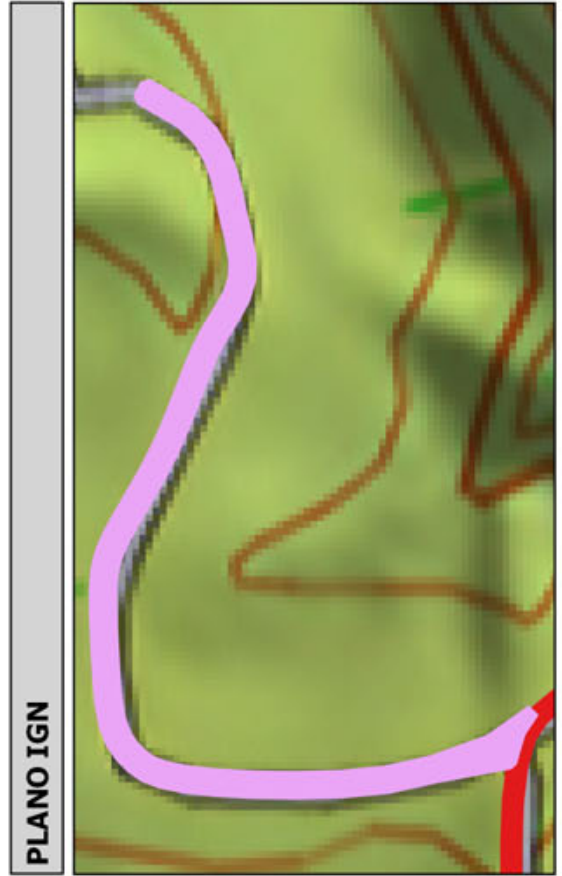
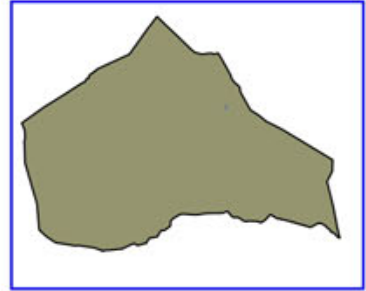
Código Seguro De Verificación:	RIwpjeQuazV/24jbhZk/Zg==	Estado	Fecha y hora
Firmado Por	Concepcion Pajarón Fernandez - Secretario/a Ayuntamiento Huercal Overa	Firmado	21/06/2016 13:57:04
Observaciones		Página	99/300
Url De Verificación	<a href="https://ov.dipalme.org/verifirmav2/">https://ov.dipalme.org/verifirmav2/</a>		





# Inventario municipal de caminos

<b>IDENTIFICACIÓN</b>	
Camino 2709053	Orden Inventario
Nombre CAMINO SIN NOMBRE	<b>350</b>
Referencia catastral <b>04053A02709053</b>	
Referencias catastrales afectadas:	
Epigrafe: INMUEBLES	Calificación: DOMINIO
Subepigrafe: CAMINOS RURALES	Uso: PUBLICO
<b>DESCRIPCIÓN</b>	
Longitud: <b>430.3047!</b> Anchura: <b>5.343227</b> Superficie: <b>2299</b> Categoría <b>4</b>	
Inicio:	
Final:	
Descripción:	
<b>Otra información:</b>	
Camino afectado por vía pecuaria:	
Nombre vía pecuaria:	
Observaciones:	



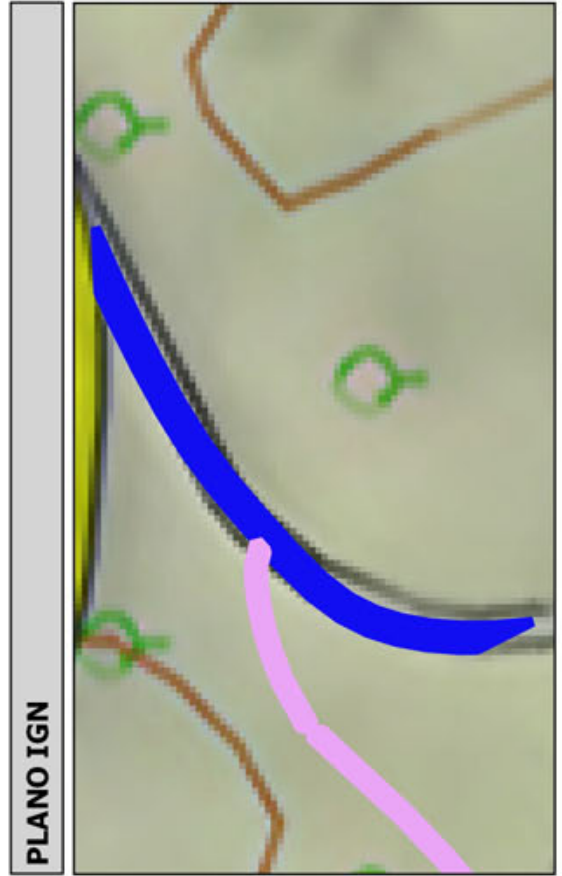
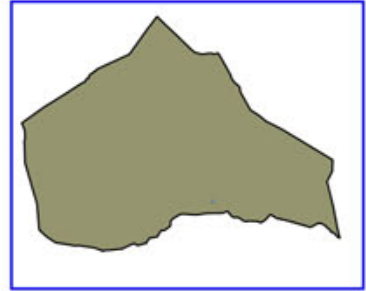
Código Seguro De Verificación:	RIwpjeQuazV/24jbhZk/Zg==	Estado	Fecha y hora
Firmado Por	Concepcion Pajarón Fernandez - Secretario/a Ayuntamiento Huercal Overa	Firmado	21/06/2016 13:57:04
Observaciones		Página	100/300
Url De Verificación	<a href="https://ov.dipalme.org/verifirmav2/">https://ov.dipalme.org/verifirmav2/</a>		





# Inventario municipal de caminos

<b>IDENTIFICACIÓN</b>	
Camino 4009026	Orden Inventario <b>351</b>
Nombre sin nombre	
Referencia catastral <b>04053A04009026</b>	
Referencias catastrales afectadas:	
Epígrafe: INMUEBLES	Calificación: DOMINIO
Subepígrafe: CAMINOS RURALES	Uso: PUBLICO
<b>DESCRIPCIÓN</b>	
Longitud: <b>261.4907</b>	Anchura: <b>8.783142</b> Superficie: <b>2297</b>
Inicio:	Categoría <b>2</b>
Final:	
Descripción:	
<b>Otra información:</b>	
Camino afectado por vía pecuaria:	
Nombre vía pecuaria:	
Observaciones:	



Código Seguro De Verificación:	RIwpjeQuazV/24jbhZk/Zg==	Estado	Fecha y hora
Firmado Por	Concepcion Pajarón Fernandez - Secretario/a Ayuntamiento Huercal Overa	Firmado	21/06/2016 13:57:04
Observaciones		Página	101/300
Url De Verificación	<a href="https://ov.dipalme.org/verifirmav2/">https://ov.dipalme.org/verifirmav2/</a>		





**PLANO CATASTRAL**

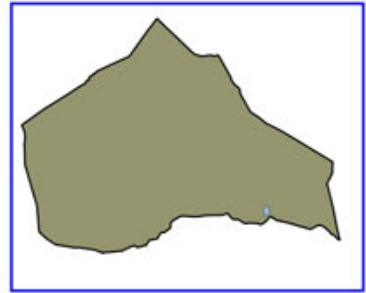


**PLANO IGN**



# Inventario municipal de caminos

<b>IDENTIFICACIÓN</b>	
Camino 3509045	Orden Inventario <b>352</b>
Nombre Caminos Los Navarros	
Referencia catastral <b>04053A03509045</b>	
Referencias catastrales afectadas:	
Epigrafe: INMUEBLES	Calificación: DOMINIO
Subepigrafe: CAMINOS RURALES	Uso: PUBLICO
<b>DESCRIPCIÓN</b>	
Longitud: <b>515.8102</b> Anchura: <b>4.446217</b> Superficie: <b>2293</b>	Categoría <b>2</b>
Inicio:	
Final:	
Descripción:	
<b>Otra información:</b>	
Camino afectado por vía pecuaria:	
Nombre vía pecuaria:	
Observaciones:	



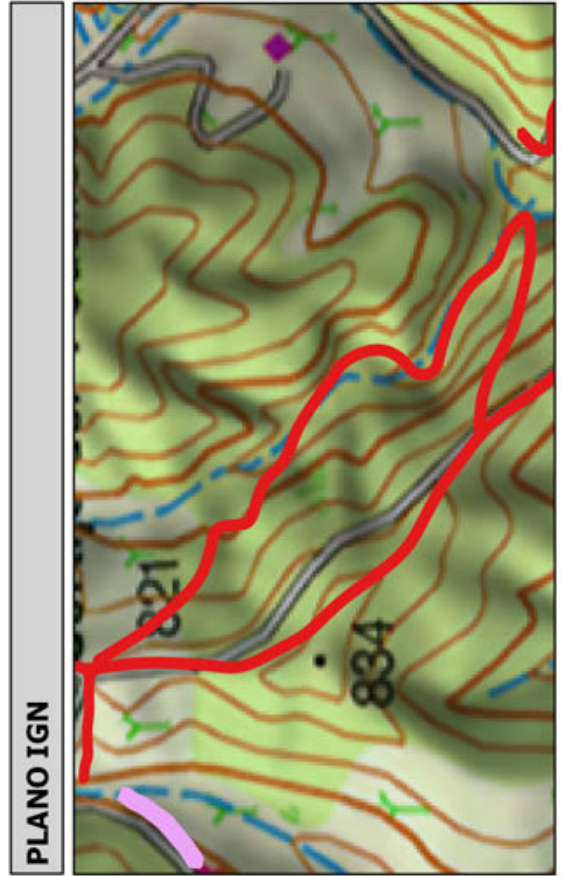
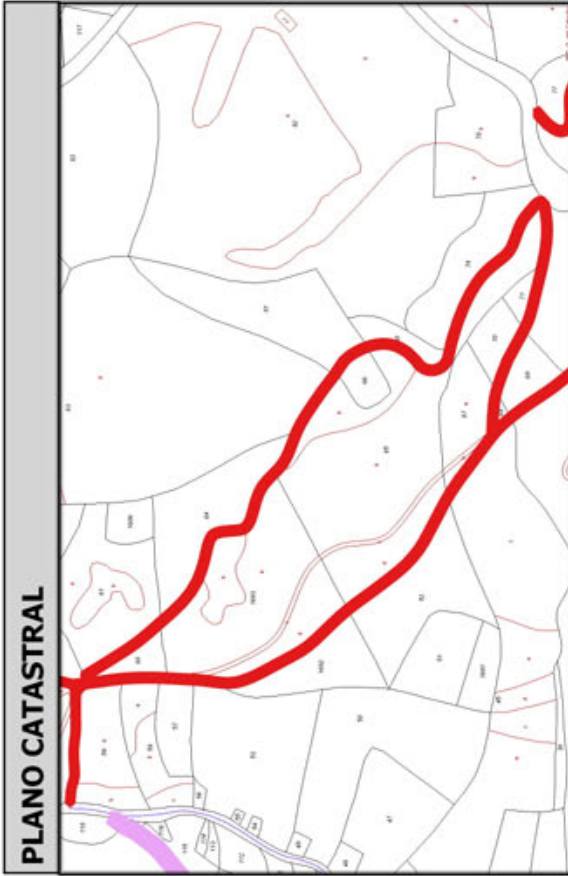
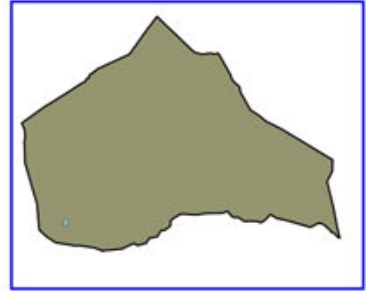
Código Seguro De Verificación:	RIwpjeQuazV/24jbhZk/Zg==	Estado	Fecha y hora
Firmado Por	Concepcion Pajarón Fernandez - Secretario/a Ayuntamiento Huercal Overa	Firmado	21/06/2016 13:57:04
Observaciones		Página	102/300
Url De Verificación	<a href="https://ov.dipalme.org/verifirmav2/">https://ov.dipalme.org/verifirmav2/</a>		





# Inventario municipal de caminos

<b>IDENTIFICACIÓN</b>	
Camino 4909113	Orden Inventario <b>353</b>
Nombre CAMINO SIN NOMBRE	
Referencia catastral <b>04053A04909113</b>	
Referencias catastrales afectadas:	
Epígrafe: INMUEBLES	Calificación: DOMINIO
Subepígrafe: CAMINOS RURALES	Uso: PUBLICO
<b>DESCRIPCIÓN</b>	
Longitud: <b>689.3431</b> Anchura: <b>3.314129</b> Superficie: <b>2285</b>	Categoría <b>3</b>
Inicio:	
Final:	
Descripción:	
<b>Otra información:</b>	
Camino afectado por vía pecuaria:	
Nombre vía pecuaria:	
Observaciones:	



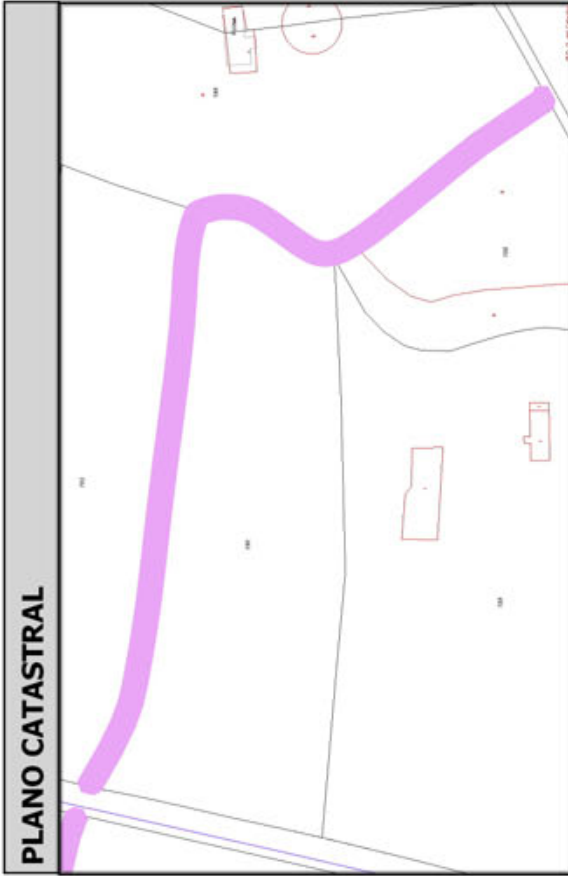
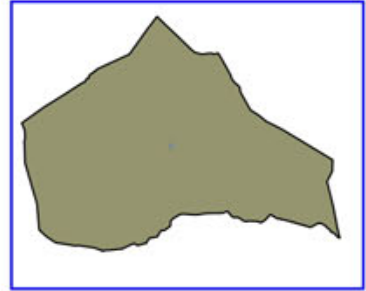
Código Seguro De Verificación:	RIwpjeQuazV/24jbhZk/Zg==	Estado	Fecha y hora
Firmado Por	Concepcion Pajarón Fernandez - Secretario/a Ayuntamiento Huercal Overa	Firmado	21/06/2016 13:57:04
Observaciones		Página	103/300
Url De Verificación	<a href="https://ov.dipalme.org/verifirmav2/">https://ov.dipalme.org/verifirmav2/</a>		





# Inventario municipal de caminos

<b>IDENTIFICACIÓN</b>	
Camino 5609083	Orden Inventario
Nombre CAMINO SIN NOMBRE	<b>354</b>
Referencia catastral <b>04053A05609083</b>	
Referencias catastrales afectadas:	
Epígrafe: INMUEBLES	Calificación: DOMINIO
Subepígrafe: CAMINOS RURALES	Uso: PUBLICO
<b>DESCRIPCIÓN</b>	
Longitud: <b>444.0527</b> ; Anchura: <b>5.103566</b>	Superficie: <b>2266</b>
Inicio:	Categoría <b>4</b>
Final:	
Descripción:	
<b>Otra información:</b>	
Camino afectado por vía pecuaria:	
Nombre vía pecuaria:	
Observaciones:	



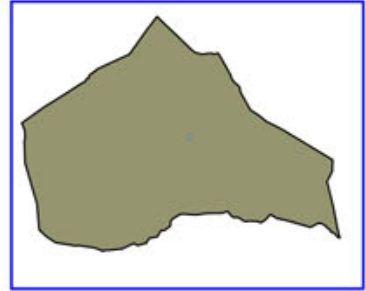
Código Seguro De Verificación:	RIwpjeQuazV/24jbhZk/Zg==	Estado	Fecha y hora
Firmado Por	Concepcion Pajarón Fernandez - Secretario/a Ayuntamiento Huercal Overa	Firmado	21/06/2016 13:57:04
Observaciones		Página	104/300
Url De Verificación	<a href="https://ov.dipalme.org/verifirmav2/">https://ov.dipalme.org/verifirmav2/</a>		





# Inventario municipal de caminos

<b>IDENTIFICACIÓN</b>	
Camino 5809071	Orden Inventario
Nombre CRTA SALTADOR	<b>355</b>
Referencia catastral <b>04053A05809071</b>	
Referencias catastrales afectadas:	
Epigrafe: INMUEBLES	Calificación: DOMINIO
Subepigrafe: CAMINOS RURALES	Uso: PUBLICO
<b>DESCRIPCIÓN</b>	
Longitud: <b>424.3200</b> Anchura: <b>5.331802</b> Superficie: <b>2262</b>	Categoría <b>1</b>
Inicio:	
Final:	
Descripción:	
<b>Otra información:</b>	
Camino afectado por vía pecuaria:	
Nombre vía pecuaria:	
Observaciones:	



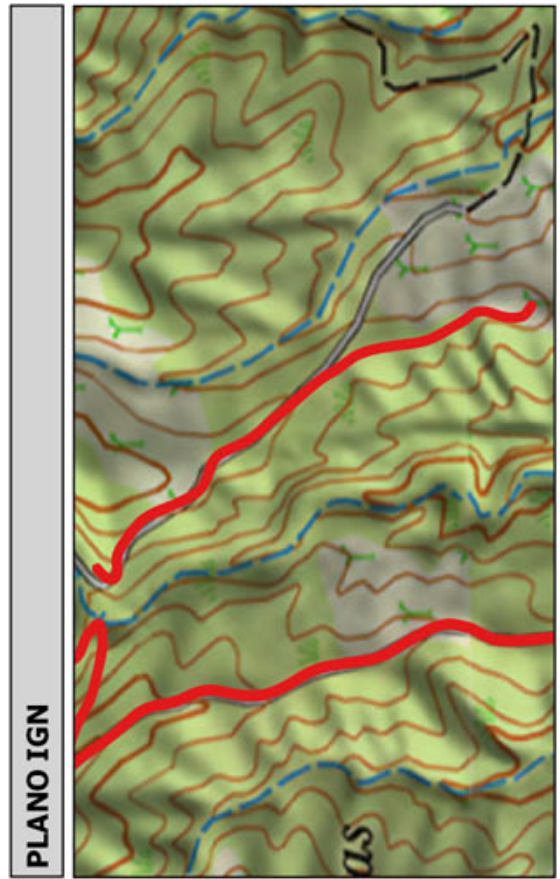
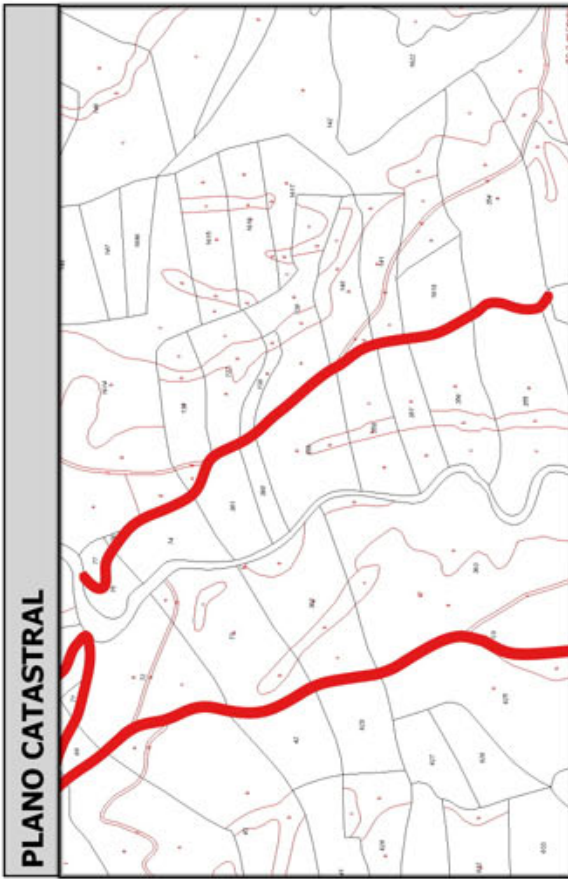
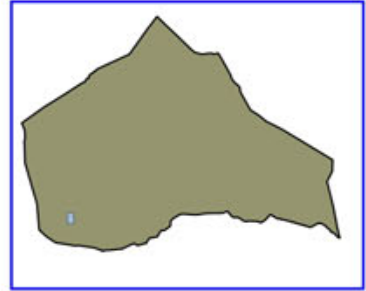
Código Seguro De Verificación:	RIwpjeQuazV/24jbhZk/Zg==	Estado	Fecha y hora
Firmado Por	Concepcion Pajarón Fernandez - Secretario/a Ayuntamiento Huercal Overa	Firmado	21/06/2016 13:57:04
Observaciones		Página	105/300
Url De Verificación	<a href="https://ov.dipalme.org/verifirmav2/">https://ov.dipalme.org/verifirmav2/</a>		





# Inventario municipal de caminos

<b>IDENTIFICACIÓN</b>	
Camino 4909001	Orden Inventario <b>356</b>
Nombre CAMINO SIN NOMBRE	
Referencia catastral <b>04053A04909001</b>	
Referencias catastrales afectadas:	
Epigrafe: INMUEBLES	Calificación: DOMINIO
Subepigrafe: CAMINOS RURALES	Uso: PUBLICO
<b>DESCRIPCIÓN</b>	
Longitud: <b>628.7582</b> Anchura: <b>3.584927</b> Superficie: <b>2254</b>	Categoría <b>3</b>
Inicio:	
Final:	
Descripción:	
<b>Otra información:</b>	
Camino afectado por vía pecuaria:	
Nombre vía pecuaria:	
Observaciones:	



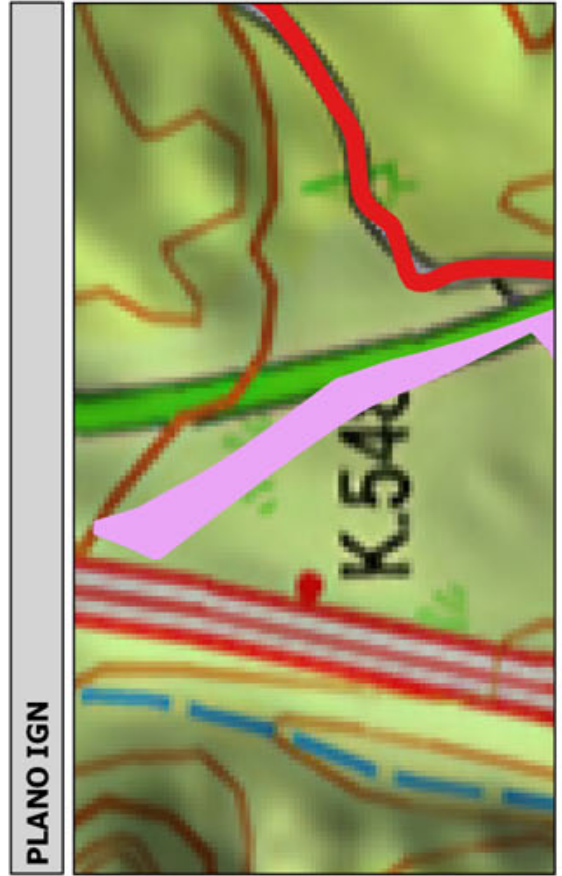
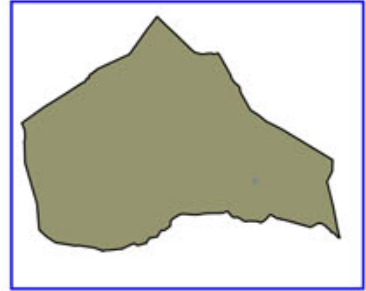
Código Seguro De Verificación:	RIwpjeQuazV/24jbhZk/Zg==	Estado	Fecha y hora
Firmado Por	Concepcion Pajarón Fernandez - Secretario/a Ayuntamiento Huercal Overa	Firmado	21/06/2016 13:57:04
Observaciones		Página	106/300
Url De Verificación	<a href="https://ov.dipalme.org/verifirmav2/">https://ov.dipalme.org/verifirmav2/</a>		





# Inventario municipal de caminos

<b>IDENTIFICACIÓN</b>	
Camino 3709052	Orden Inventario
Nombre CAMINO SIN NOMBRE	<b>357</b>
Referencia catastral <b>04053A03709052</b>	
Referencias catastrales afectadas:	
Epígrafe: INMUEBLES	Calificación: DOMINIO
Subepígrafe: CAMINOS RURALES	Uso: PUBLICO
<b>DESCRIPCIÓN</b>	
Longitud: <b>228.01301</b> Anchura: <b>9.876935</b> Superficie: <b>2252</b>	Categoría <b>4</b>
Inicio:	
Final:	
Descripción:	
<b>Otra información:</b>	
Camino afectado por vía pecuaria:	
Nombre vía pecuaria:	
Observaciones:	



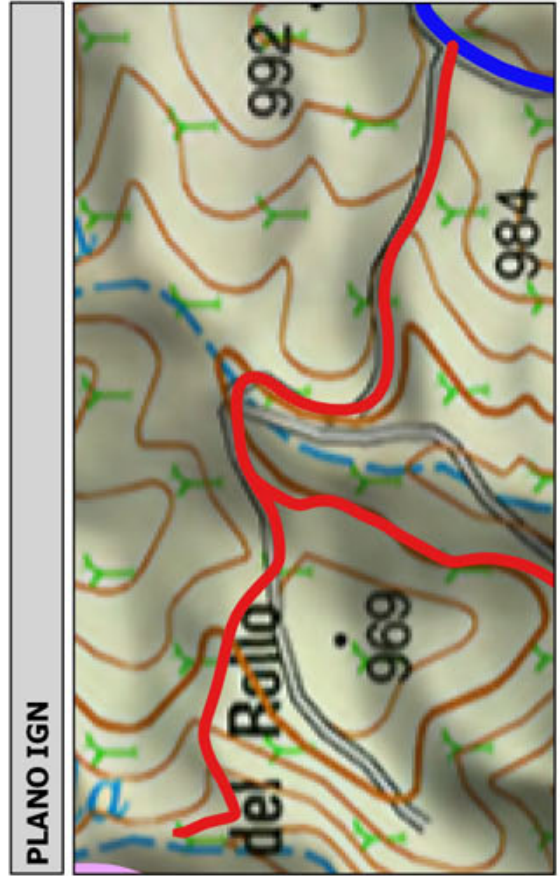
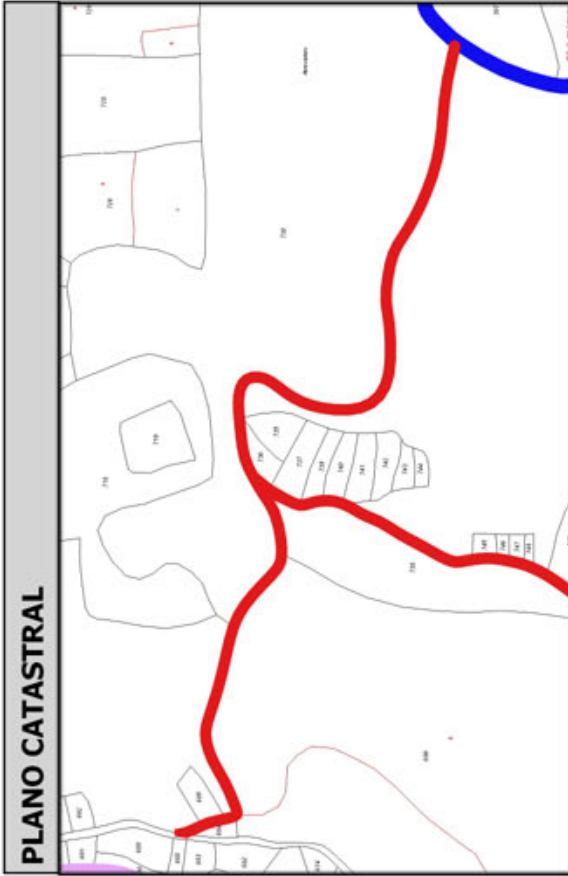
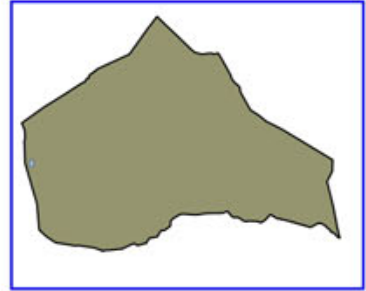
Código Seguro De Verificación:	RIwpjeQuazV/24jbhZk/Zg==	Estado	Fecha y hora
Firmado Por	Concepcion Pajarón Fernandez - Secretario/a Ayuntamiento Huercal Overa	Firmado	21/06/2016 13:57:04
Observaciones		Página	107/300
Url De Verificación	<a href="https://ov.dipalme.org/verifirmav2/">https://ov.dipalme.org/verifirmav2/</a>		





# Inventario municipal de caminos

<b>IDENTIFICACIÓN</b>	
Camino 0209078	Orden Inventario <b>358</b>
Nombre CAMINO SIN NOMBRE	
Referencia catastral <b>04053A00209078</b>	
Referencias catastrales afectadas:	
Epigrafe: INMUEBLES	Calificación: DOMINIO
Subepigrafe: CAMINOS RURALES	Uso: PUBLICO
<b>DESCRIPCIÓN</b>	
Longitud: <b>754.2599</b> ; Anchura: <b>2.982415</b> Superficie: <b>2250</b> Categoría <b>3</b>	
Inicio:	
Final:	
Descripción:	
<b>Otra información:</b>	
Camino afectado por vía pecuaria:	
Nombre vía pecuaria:	
Observaciones:	



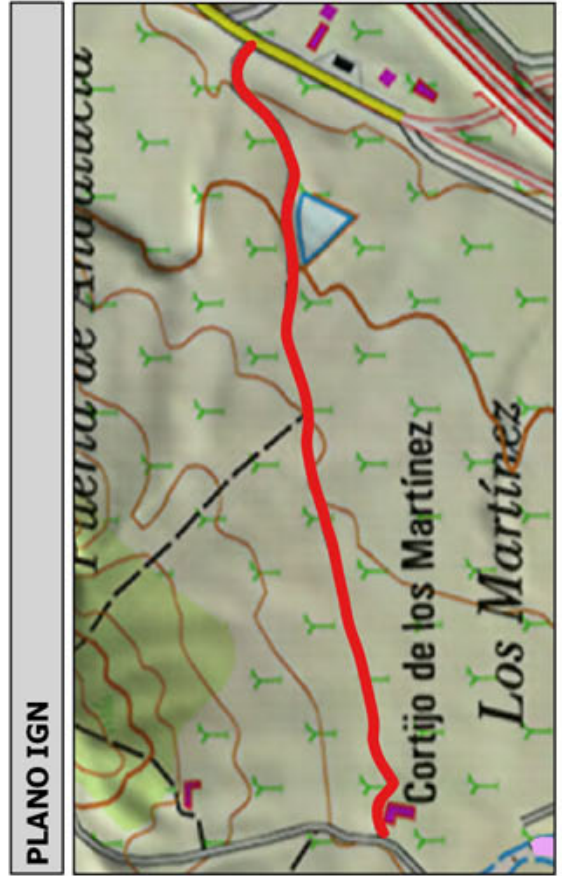
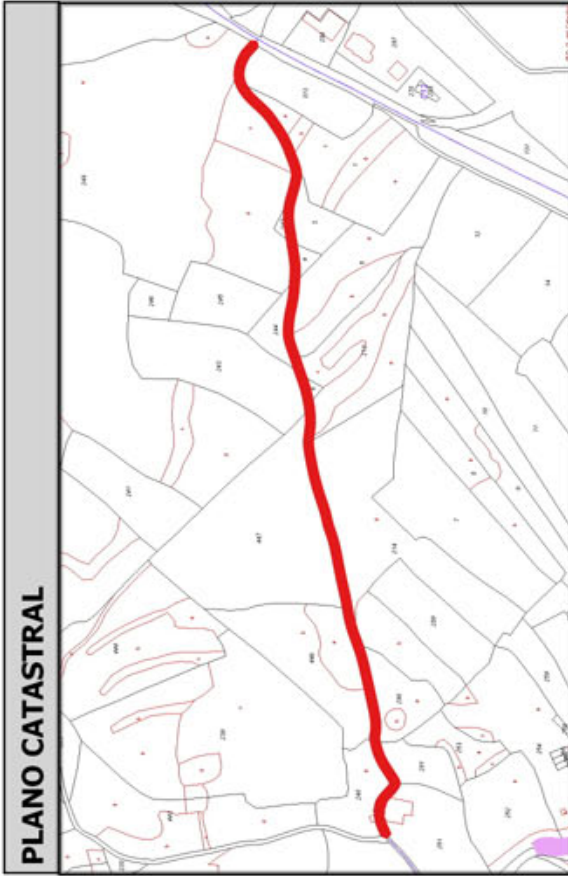
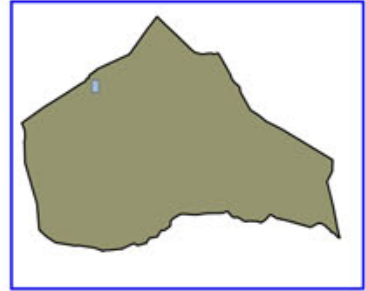
Código Seguro De Verificación:	RIwpjeQuazV/24jbhZk/Zg==	Estado	Fecha y hora
Firmado Por	Concepcion Pajarón Fernandez - Secretario/a Ayuntamiento Huercal Overa	Firmado	21/06/2016 13:57:04
Observaciones		Página	108/300
Url De Verificación	<a href="https://ov.dipalme.org/verifirmav2/">https://ov.dipalme.org/verifirmav2/</a>		





# Inventario municipal de caminos

<b>IDENTIFICACIÓN</b>	
Camino 0709078	Orden Inventario
Nombre CAMINO SIN NOMBRE	<b>359</b>
Referencia catastral <b>04053A00709078</b>	
Referencias catastrales afectadas:	
Epigrafe: INMUEBLES	Calificación: DOMINIO
Subepigrafe: CAMINOS RURALES	Uso: PUBLICO
<b>DESCRIPCIÓN</b>	
Longitud: <b>998.2399</b> Anchura: <b>2.250620</b> Superficie: <b>2247</b>	Categoría <b>3</b>
Inicio:	
Final:	
Descripción:	
<b>Otra información:</b>	
Camino afectado por vía pecuaria:	
Nombre vía pecuaria:	
Observaciones:	



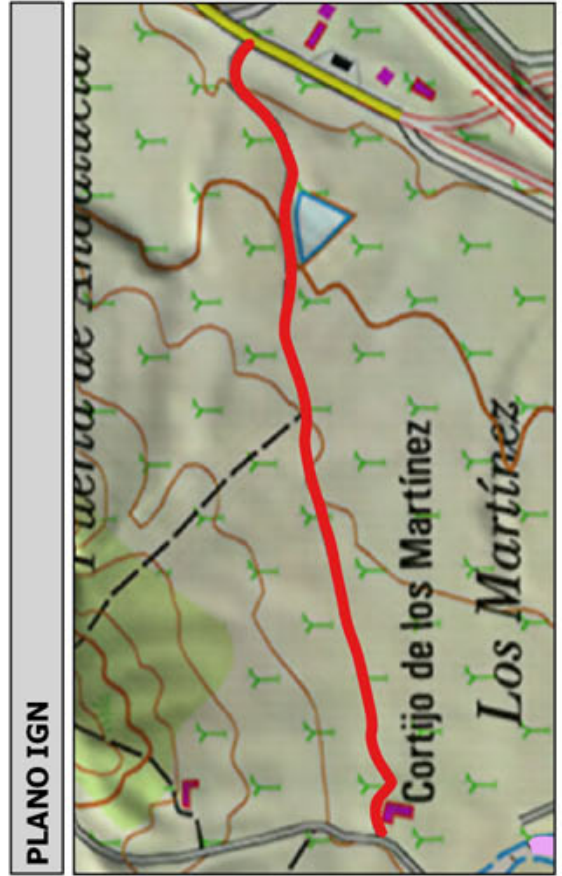
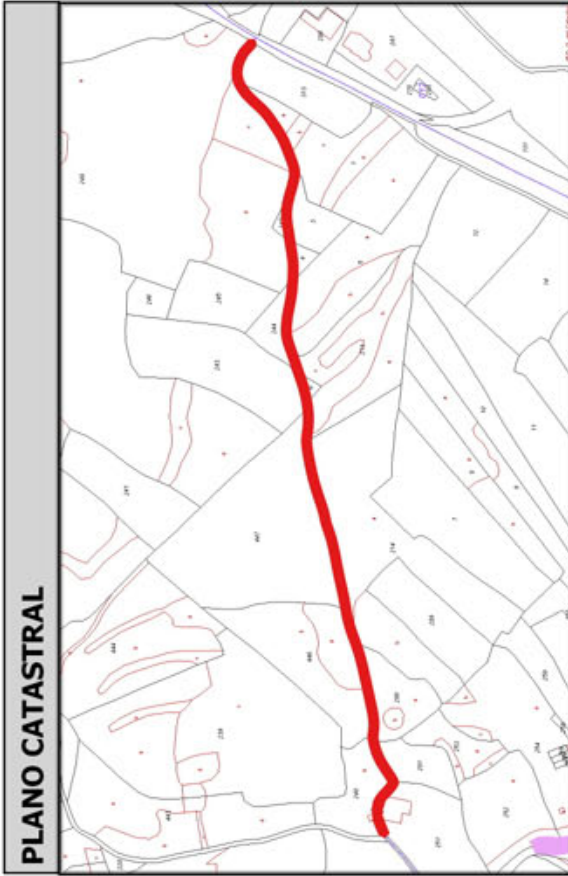
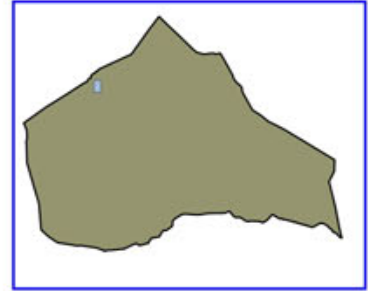
Código Seguro De Verificación:	RIwpjeQuazV/24jbhZk/Zg==	Estado	Fecha y hora
Firmado Por	Concepcion Pajarón Fernandez - Secretario/a Ayuntamiento Huercal Overa	Firmado	21/06/2016 13:57:04
Observaciones		Página	109/300
Url De Verificación	<a href="https://ov.dipalme.org/verificarmav2/">https://ov.dipalme.org/verificarmav2/</a>		





# Inventario municipal de caminos

<b>IDENTIFICACIÓN</b>	
Camino 0809037	Orden Inventario
Nombre CAMINO SIN NOMBRE	<b>360</b>
Referencia catastral <b>04053A00809037</b>	
Referencias catastrales afectadas:	
Epigrafe: INMUEBLES	Calificación: DOMINIO
Subepigrafe: CAMINOS RURALES	Uso: PUBLICO
<b>DESCRIPCIÓN</b>	
Longitud: <b>999.2514</b> Anchura: <b>2.245279</b> Superficie: <b>2244</b>	Categoría <b>3</b>
Inicio:	
Final:	
Descripción:	
<b>Otra información:</b>	
Camino afectado por vía pecuaria:	
Nombre vía pecuaria:	
Observaciones:	



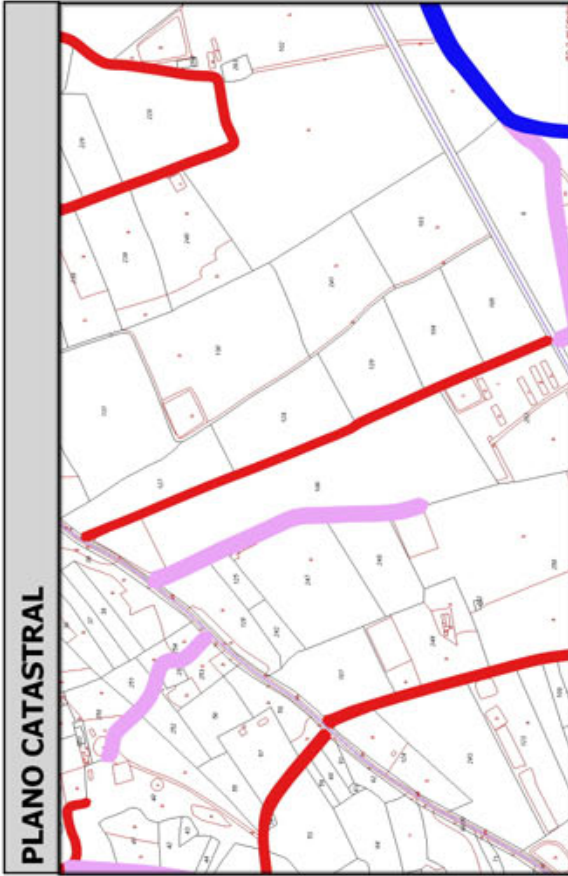
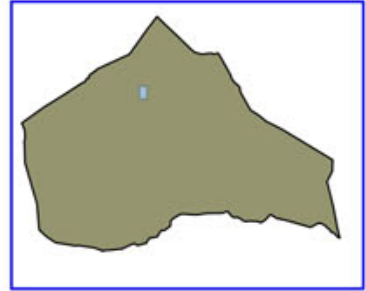
Código Seguro De Verificación:	RIwpjeQuazV/24jbhZk/Zg==	Estado	Fecha y hora
Firmado Por	Concepcion Pajarón Fernandez - Secretario/a Ayuntamiento Huercal Overa	Firmado	21/06/2016 13:57:04
Observaciones		Página	110/300
Url De Verificación	<a href="https://ov.dipalme.org/verificarmav2/">https://ov.dipalme.org/verificarmav2/</a>		





# Inventario municipal de caminos

<b>IDENTIFICACIÓN</b>	
Camino 1409045	Orden Inventario <b>361</b>
Nombre CAMINO SIN NOMBRE	
Referencia catastral <b>04053A01409045</b>	
Referencias catastrales afectadas:	
Epigrafe: INMUEBLES	Calificación: DOMINIO
Subepigrafe: CAMINOS RURALES	Uso: PUBLICO
<b>DESCRIPCIÓN</b>	
Longitud: <b>645.22931</b> Anchura: <b>3.441431</b> Superficie: <b>2221</b> Categoría <b>3</b>	
Inicio:	
Final:	
Descripción:	
<b>Otra información:</b>	
Camino afectado por vía pecuaria:	
Nombre vía pecuaria:	
Observaciones:	



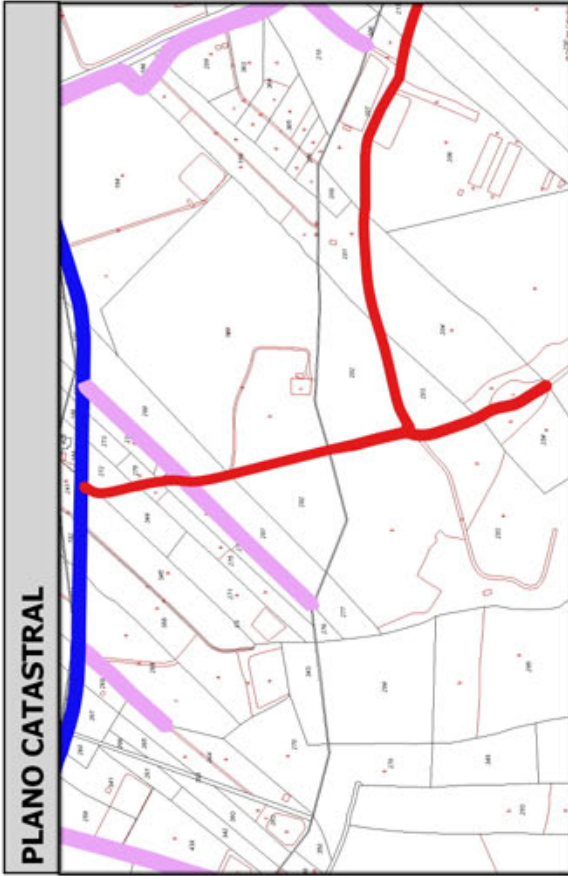
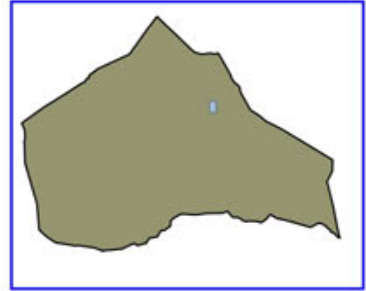
Código Seguro De Verificación:	RIwpjeQuazV/24jbhZk/Zg==	Estado	Fecha y hora
Firmado Por	Concepcion Pajarón Fernandez - Secretario/a Ayuntamiento Huercal Overa	Firmado	21/06/2016 13:57:04
Observaciones		Página	111/300
Url De Verificación	<a href="https://ov.dipalme.org/verifirmav2/">https://ov.dipalme.org/verifirmav2/</a>		





# Inventario municipal de caminos

<b>IDENTIFICACIÓN</b>	
Camino 2709075	Orden Inventario <b>362</b>
Nombre CAMINO SIN NOMBRE	
Referencia catastral <b>04053A02709075</b>	
Referencias catastrales afectadas:	
Epigrafe: INMUEBLES	Calificación: DOMINIO
Subepigrafe: CAMINOS RURALES	Uso: PUBLICO
<b>DESCRIPCIÓN</b>	
Longitud: <b>552.8379!</b> Anchura: <b>4.008685</b> Superficie: <b>2216</b> Categoría <b>3</b>	
Inicio:	
Final:	
Descripción:	
<b>Otra información:</b>	
Camino afectado por vía pecuaria:	
Nombre vía pecuaria:	
Observaciones:	



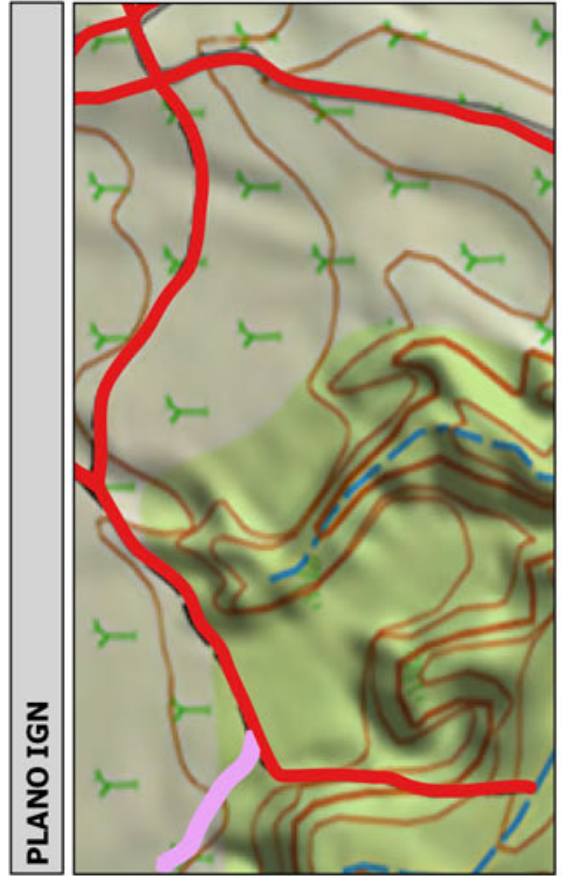
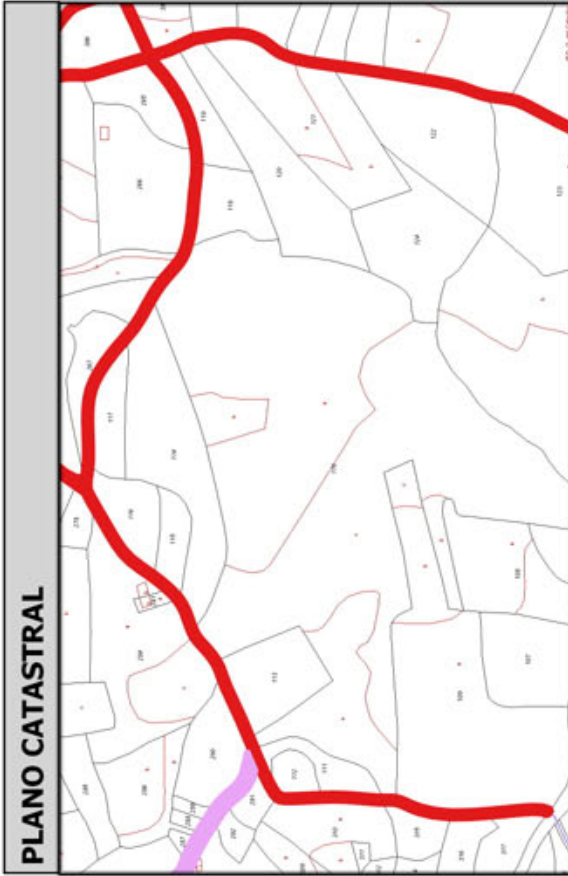
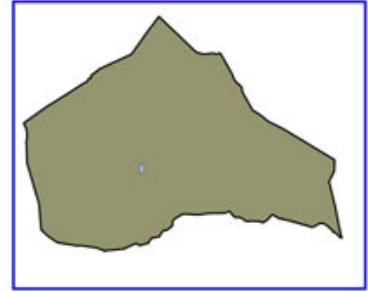
Código Seguro De Verificación:	RIwpjeQuazV/24jbhZk/Zg==	Estado	Fecha y hora
Firmado Por	Concepcion Pajarón Fernandez - Secretario/a Ayuntamiento Huercal Overa	Firmado	21/06/2016 13:57:04
Observaciones		Página	112/300
Url De Verificación	<a href="https://ov.dipalme.org/verifirmav2/">https://ov.dipalme.org/verifirmav2/</a>		





# Inventario municipal de caminos

<b>IDENTIFICACIÓN</b>	
Camino 6309107	Orden Inventario <b>363</b>
Nombre CAMINO SIN NOMBRE	
Referencia catastral <b>04053A06309107</b>	
Referencias catastrales afectadas:	
Epigrafe: INMUEBLES	Calificación: DOMINIO
Subepigrafe: CAMINOS RURALES	Uso: PUBLICO
<b>DESCRIPCIÓN</b>	
Longitud: <b>903.3156</b> ; Anchura: <b>2.452604</b> Superficie: <b>2215</b> Categoría <b>3</b>	
Inicio:	
Final:	
Descripción:	
<b>Otra información:</b>	
Camino afectado por vía pecuaria:	
Nombre vía pecuaria:	
Observaciones:	



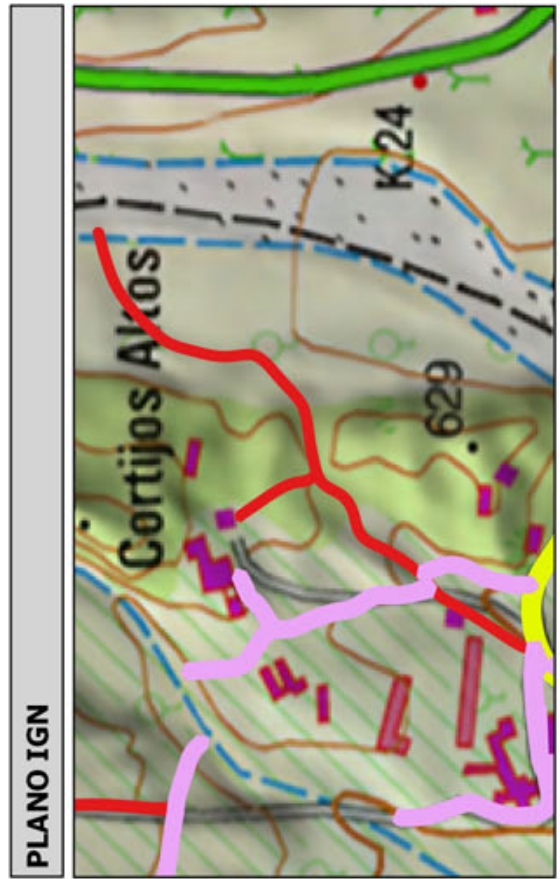
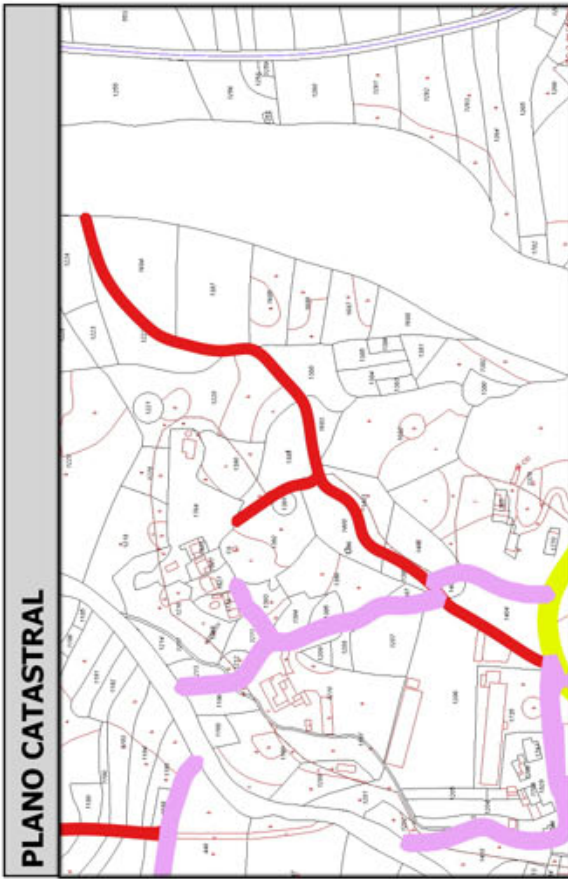
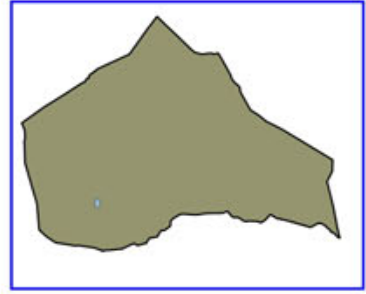
Código Seguro De Verificación:	RIwpjeQuazV/24jbhZk/Zg==	Estado	Fecha y hora
Firmado Por	Concepcion Pajarón Fernandez - Secretario/a Ayuntamiento Huercal Overa	Firmado	21/06/2016 13:57:04
Observaciones		Página	113/300
Url De Verificación	<a href="https://ov.dipalme.org/verifirmav2/">https://ov.dipalme.org/verifirmav2/</a>		





# Inventario municipal de caminos

<b>IDENTIFICACIÓN</b>	
Camino 4909127	Orden Inventario <b>364</b>
Nombre CAMINO SIN NOMBRE	
Referencia catastral <b>04053A04909127</b>	
Referencias catastrales afectadas:	
Epígrafe: INMUEBLES	Calificación: DOMINIO
Subepígrafe: CAMINOS RURALES	Uso: PUBLICO
<b>DESCRIPCIÓN</b>	
Longitud: <b>633.06651</b> Anchura: <b>3.489827</b> Superficie: <b>2209</b>	Categoría <b>3</b>
Inicio:	
Final:	
Descripción:	
<b>Otra información:</b>	
Camino afectado por vía pecuaria:	
Nombre vía pecuaria:	
Observaciones:	



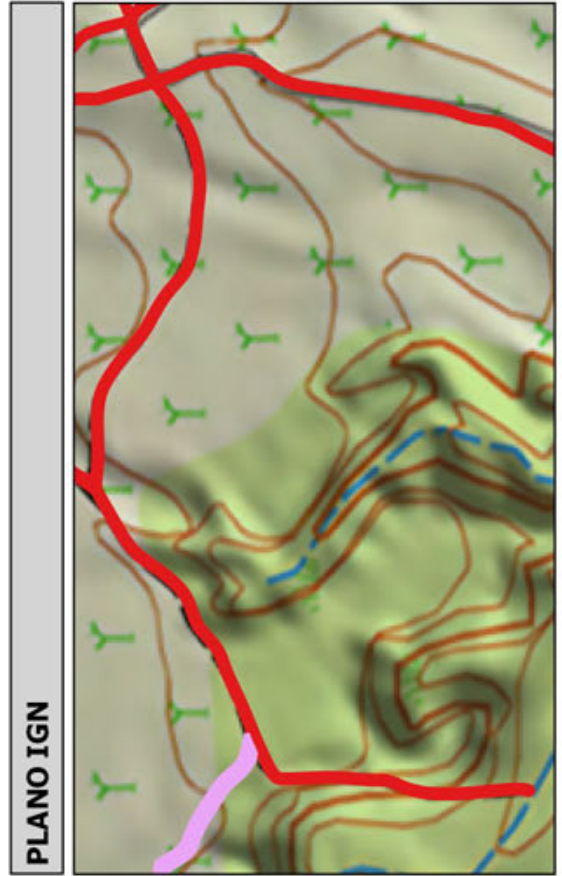
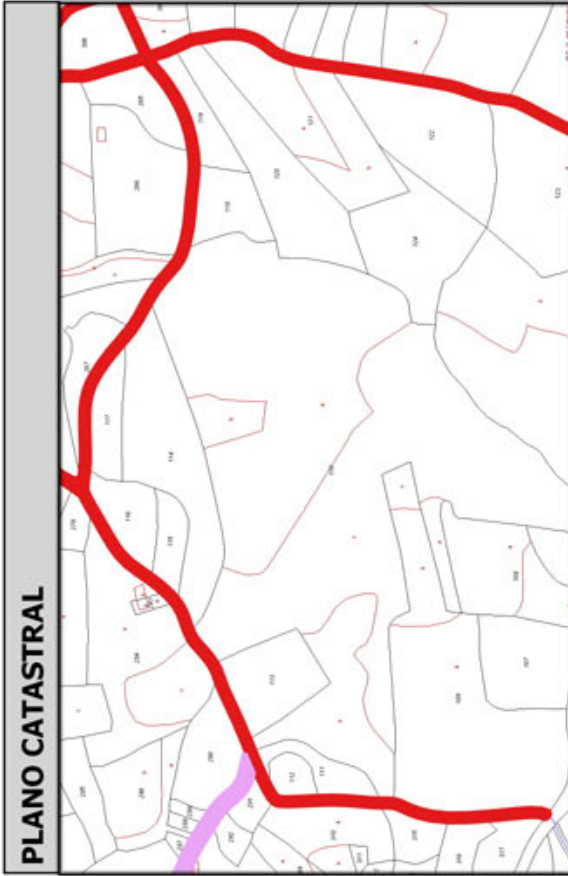
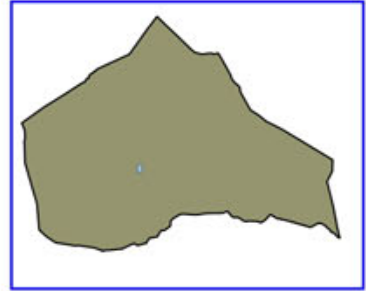
Código Seguro De Verificación:	RIwpjeQuazV/24jbhZk/Zg==	Estado	Fecha y hora
Firmado Por	Concepcion Pajarón Fernandez - Secretario/a Ayuntamiento Huercal Overa	Firmado	21/06/2016 13:57:04
Observaciones		Página	114/300
Url De Verificación	<a href="https://ov.dipalme.org/verifirmav2/">https://ov.dipalme.org/verifirmav2/</a>		





# Inventario municipal de caminos

<b>IDENTIFICACIÓN</b>	
Camino 6209060	Orden Inventario <b>365</b>
Nombre CAMINO SIN NOMBRE	
Referencia catastral <b>04053A06209060</b>	
Referencias catastrales afectadas:	
Epigrafe: INMUEBLES	Calificación: DOMINIO
Subepigrafe: CAMINOS RURALES	Uso: PUBLICO
<b>DESCRIPCIÓN</b>	
Longitud: <b>901.7201</b> Anchura: <b>2.450005</b> Superficie: <b>2209</b> Categoría <b>3</b>	
Inicio:	
Final:	
Descripción:	
<b>Otra información:</b>	
Camino afectado por vía pecuaria:	
Nombre vía pecuaria:	
Observaciones:	



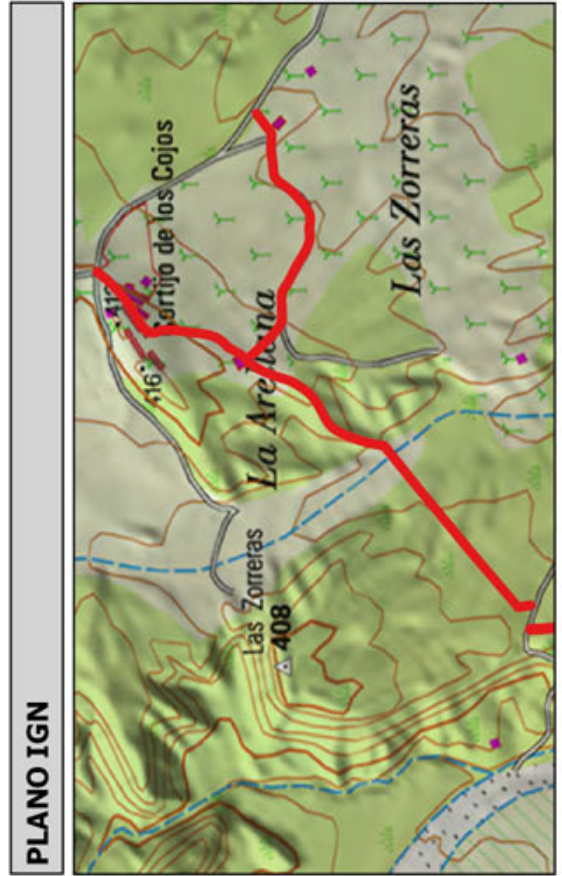
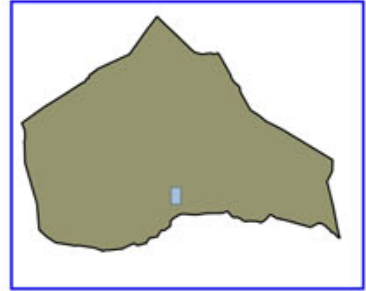
Código Seguro De Verificación:	RIwpjeQuazV/24jbhZk/Zg==	Estado	Fecha y hora
Firmado Por	Concepcion Pajarón Fernandez - Secretario/a Ayuntamiento Huercal Overa	Firmado	21/06/2016 13:57:04
Observaciones		Página	115/300
Url De Verificación	<a href="https://ov.dipalme.org/verifirmav2/">https://ov.dipalme.org/verifirmav2/</a>		





# Inventario municipal de caminos

<b>IDENTIFICACIÓN</b>	
Camino 3909008	Orden Inventario <b>366</b>
Nombre CAMINO SIN NOMBRE	
Referencia catastral <b>04053A03909008</b>	
Referencias catastrales afectadas:	
Epigrafe: INMUEBLES	Calificación: DOMINIO
Subepigrafe: CAMINOS RURALES	Uso: PUBLICO
<b>DESCRIPCIÓN</b>	
Longitud: <b>1043.951</b> Anchura: <b>2.114987</b> Superficie: <b>2208</b>	Categoría <b>3</b>
Inicio:	
Final:	
Descripción:	
<b>Otra información:</b>	
Camino afectado por vía pecuaria:	
Nombre vía pecuaria:	
Observaciones:	



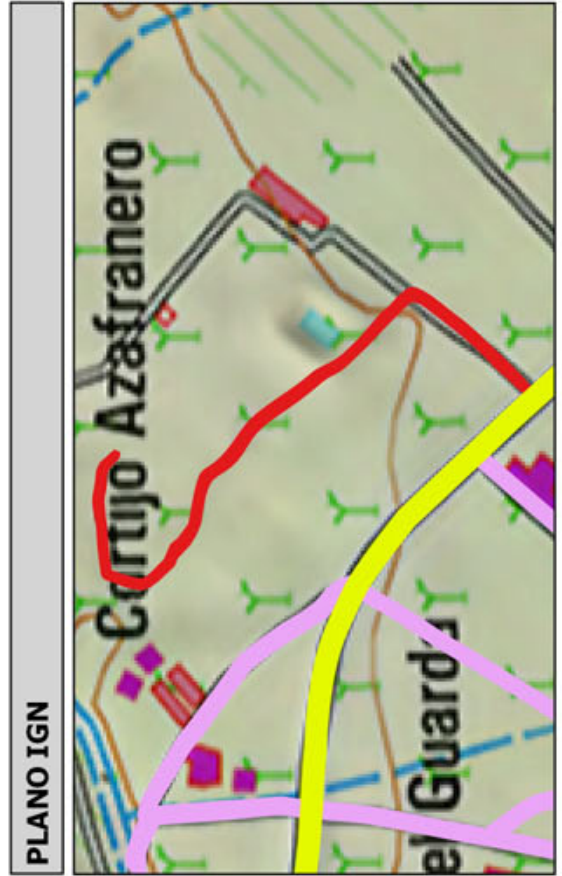
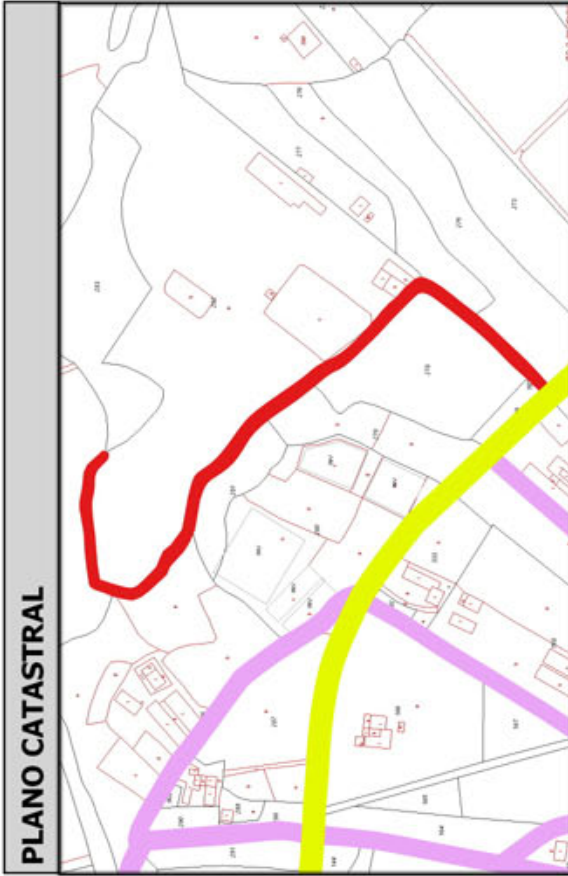
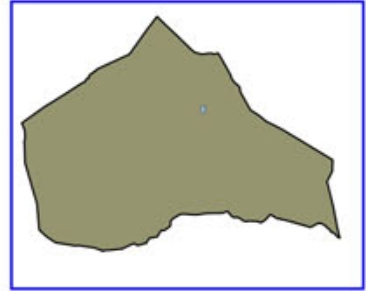
Código Seguro De Verificación:	RIwpjeQuazV/24jbhZk/Zg==	Estado	Fecha y hora
Firmado Por	Concepcion Pajarón Fernandez - Secretario/a Ayuntamiento Huercal Overa	Firmado	21/06/2016 13:57:04
Observaciones		Página	116/300
Url De Verificación	<a href="https://ov.dipalme.org/verifirmav2/">https://ov.dipalme.org/verifirmav2/</a>		





# Inventario municipal de caminos

<b>IDENTIFICACIÓN</b>	
Camino 2309203	Orden Inventario <b>367</b>
Nombre CAMINO SIN NOMBRE	
Referencia catastral <b>04053A02309203</b>	
Referencias catastrales afectadas:	
Epígrafe: INMUEBLES	Calificación: DOMINIO
Subepígrafe: CAMINOS RURALES	Uso: PUBLICO
<b>DESCRIPCIÓN</b>	
Longitud: <b>534.0462</b> ; Anchura: <b>4.132717</b> Superficie: <b>2207</b> Categoría <b>3</b>	
Inicio:	
Final:	
Descripción:	
<b>Otra información:</b>	
Camino afectado por vía pecuaria:	
Nombre vía pecuaria:	
Observaciones:	



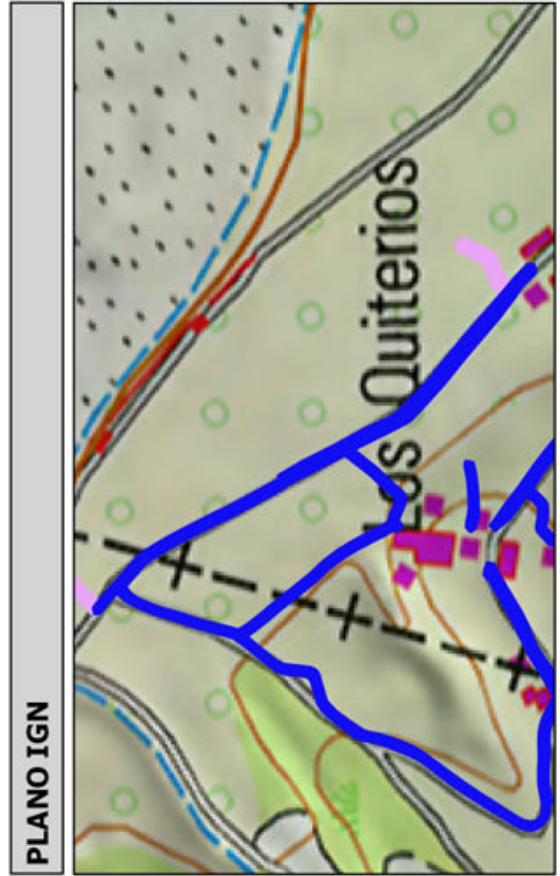
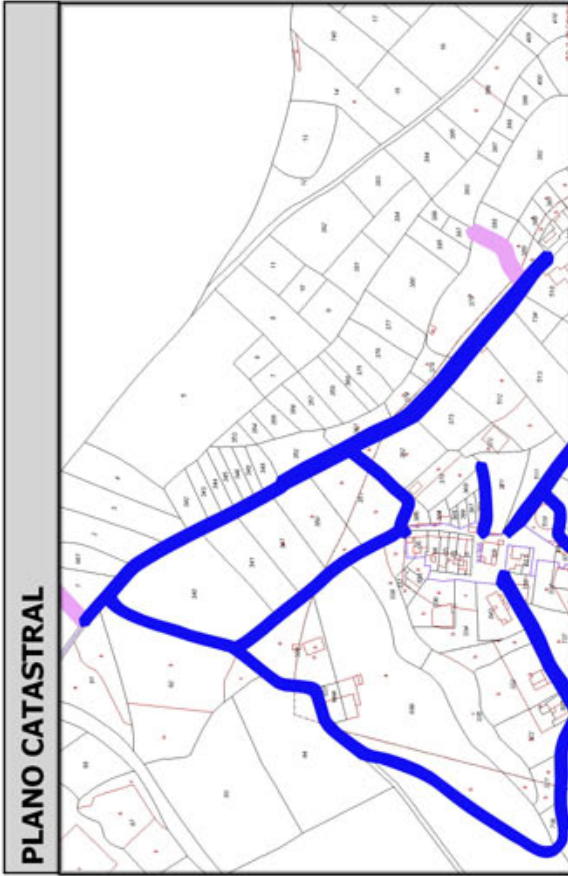
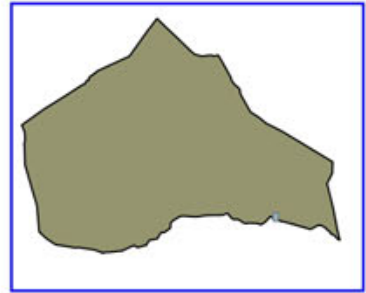
Código Seguro De Verificación:	RIwpjeQuazV/24jbhZk/Zg==	Estado	Fecha y hora
Firmado Por	Concepcion Pajarón Fernandez - Secretario/a Ayuntamiento Huercal Overa	Firmado	21/06/2016 13:57:04
Observaciones		Página	117/300
Url De Verificación	<a href="https://ov.dipalme.org/verificarmav2/">https://ov.dipalme.org/verificarmav2/</a>		





# Inventario municipal de caminos

<b>IDENTIFICACIÓN</b>	
Camino 3409070	Orden Inventario <b>368</b>
Nombre CAMINO SIN NOMBRE	
Referencia catastral <b>04053A03409070</b>	
Referencias catastrales afectadas:	
Epigrafe: INMUEBLES	Calificación: DOMINIO
Subepigrafe: CAMINOS RURALES	Uso: PUBLICO
<b>DESCRIPCIÓN</b>	
Longitud: <b>471.0888</b> ; Anchura: <b>4.685018</b> Superficie: <b>2207</b>	
Categoría <b>2</b>	
Inicio:	
Final:	
Descripción:	
<b>Otra información:</b>	
Camino afectado por vía pecuaria:	
Nombre vía pecuaria:	
Observaciones:	



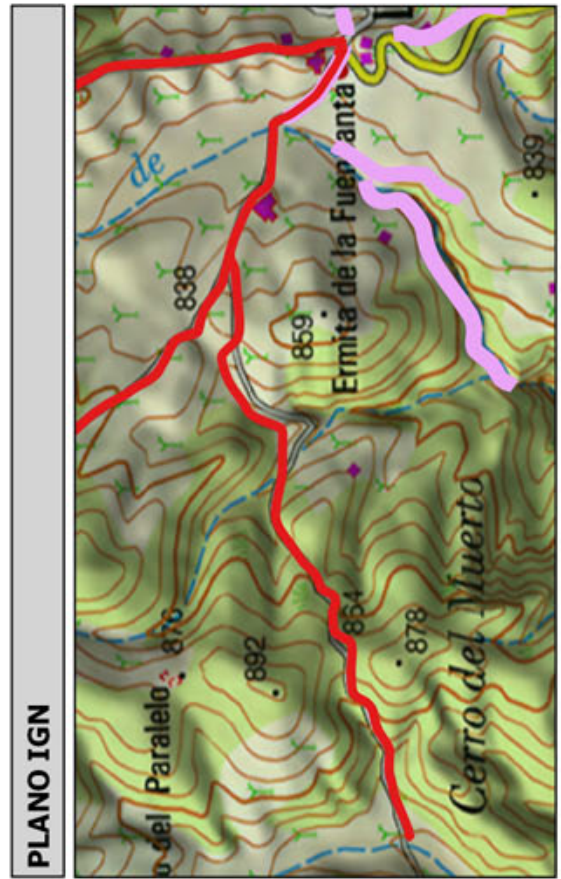
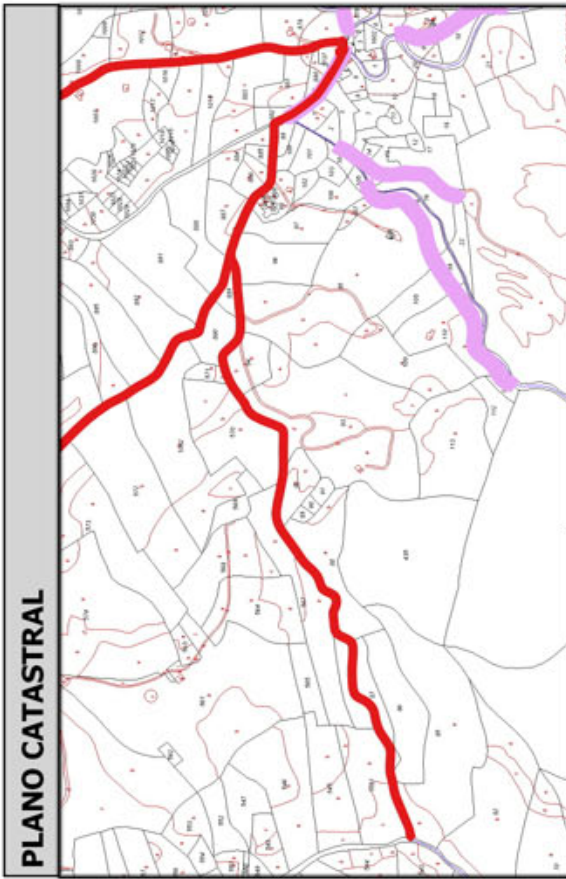
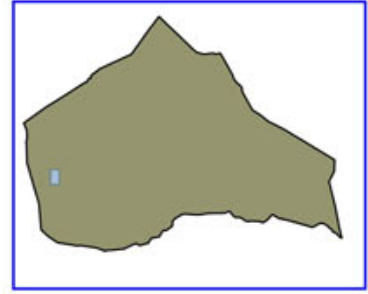
Código Seguro De Verificación:	RIwpjeQuazV/24jbbZk/Zg==	Estado	Fecha y hora
Firmado Por	Concepcion Pajarón Fernandez - Secretario/a Ayuntamiento Huercal Overa	Firmado	21/06/2016 13:57:04
Observaciones		Página	118/300
Url De Verificación	<a href="https://ov.dipalme.org/verifirmav2/">https://ov.dipalme.org/verifirmav2/</a>		





# Inventario municipal de caminos

<b>IDENTIFICACIÓN</b>	
Camino 0209060	Orden Inventario
Nombre CAMINO SIN NOMBRE	<b>369</b>
Referencia catastral <b>04053A00209060</b>	
Referencias catastrales afectadas:	
Epigrafe: INMUEBLES	Calificación: DOMINIO
Subepigrafe: CAMINOS RURALES	Uso: PUBLICO
<b>DESCRIPCIÓN</b>	
Longitud: <b>1359.153</b> Anchura: <b>1.614852</b> Superficie: <b>2195</b>	Categoría <b>3</b>
Inicio:	
Final:	
Descripción:	
<b>Otra información:</b>	
Camino afectado por vía pecuaria:	
Nombre vía pecuaria:	
Observaciones:	



Código Seguro De Verificación:	RIwpjeQuazV/24jbhZk/Zg==	Estado	Fecha y hora
Firmado Por	Concepcion Pajarón Fernandez - Secretario/a Ayuntamiento Huercal Overa	Firmado	21/06/2016 13:57:04
Observaciones		Página	119/300
Url De Verificación	<a href="https://ov.dipalme.org/verificarmav2/">https://ov.dipalme.org/verificarmav2/</a>		

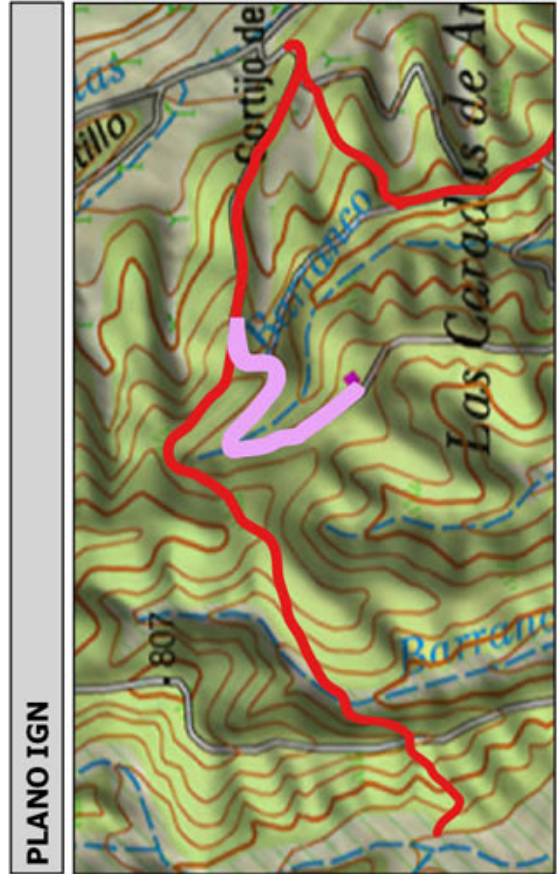
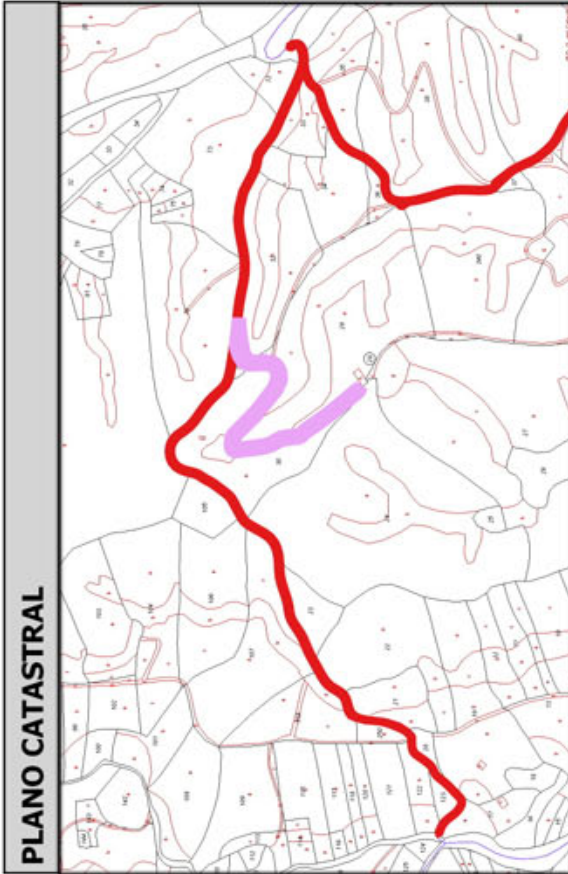
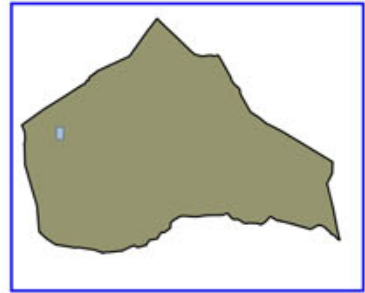




Excmo.  
Ayuntamiento  
Huércal-Overa

## Inventario municipal de caminos

<b>IDENTIFICACIÓN</b>	
Camino 0509028	Orden Inventario
Nombre CAMINO SIN NOMBRE	<b>370</b>
Referencia catastral <b>04053A00509028</b>	
Referencias catastrales afectadas:	
Epígrafe: INMUEBLES	Calificación: DOMINIO
Subepígrafe: CAMINOS RURALES	Uso: PUBLICO
<b>DESCRIPCIÓN</b>	
Longitud: <b>1206.984</b> ; Anchura: <b>1.805723</b> Superficie: <b>2179</b> Categoría <b>3</b>	
Inicio:	
Final:	
Descripción:	
<b>Otra información:</b>	
Camino afectado por vía pecuaria:	
Nombre vía pecuaria:	
Observaciones:	



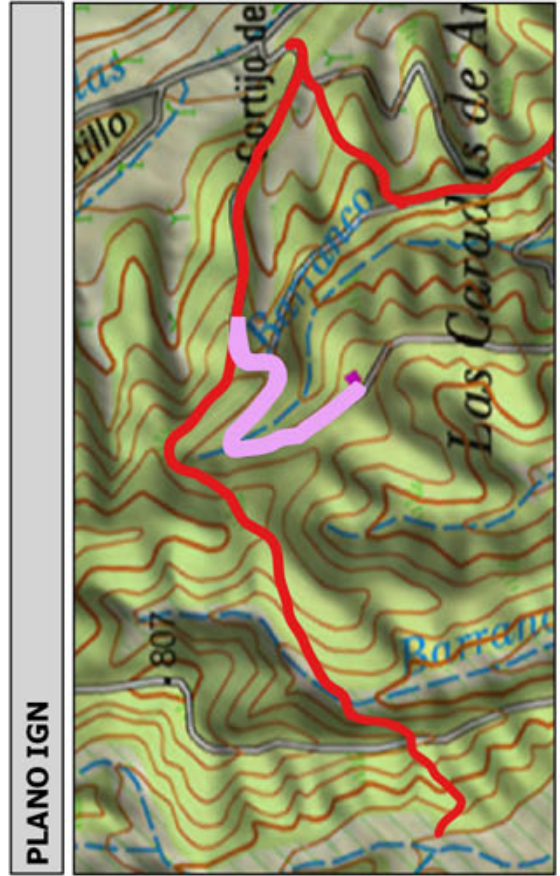
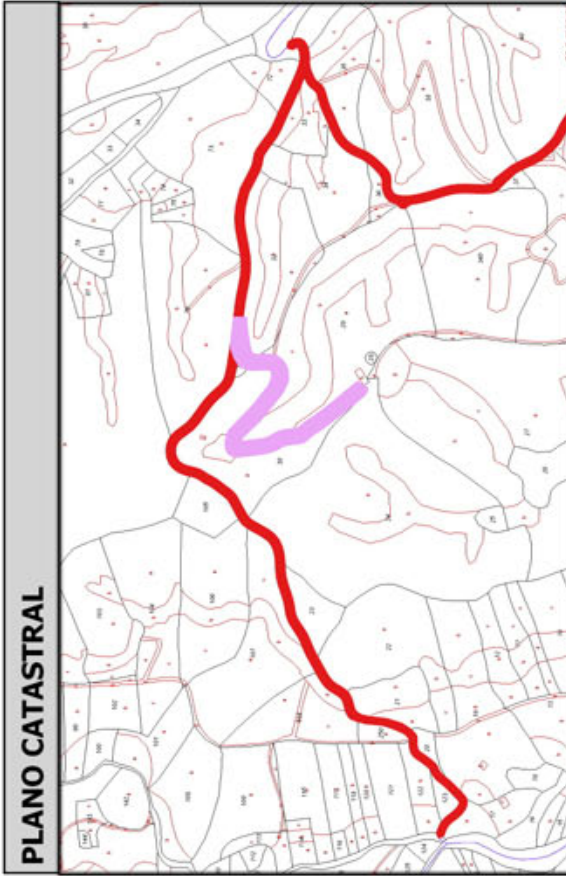
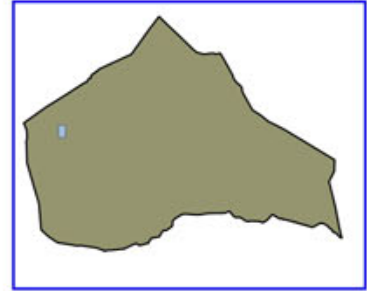
Código Seguro De Verificación:	RIwpjeQuazV/24jbhZk/Zg==	Estado	Fecha y hora
Firmado Por	Concepcion Pajarón Fernandez - Secretario/a Ayuntamiento Huercal Overa	Firmado	21/06/2016 13:57:04
Observaciones		Página	120/300
Url De Verificación	<a href="https://ov.dipalme.org/verifirmav2/">https://ov.dipalme.org/verifirmav2/</a>		





# Inventario municipal de caminos

<b>IDENTIFICACIÓN</b>	
Camino 0409018	Orden Inventario <b>371</b>
Nombre CAMINO SIN NOMBRE	
Referencia catastral <b>04053A00409018</b>	
Referencias catastrales afectadas:	
Epigrafe: INMUEBLES	Calificación: DOMINIO
Subepigrafe: CAMINOS RURALES	Uso: PUBLICO
<b>DESCRIPCIÓN</b>	
Longitud: <b>1203.4071</b> Anchura: <b>1.804614</b> Superficie: <b>2172</b>	Categoría <b>3</b>
Inicio:	
Final:	
Descripción:	
<b>Otra información:</b>	
Camino afectado por vía pecuaria:	
Nombre vía pecuaria:	
Observaciones:	

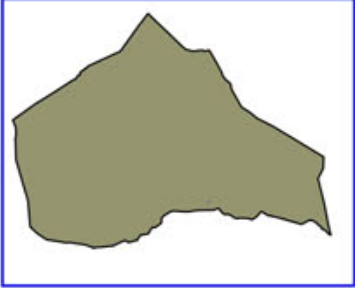


Código Seguro De Verificación:	RIwpjeQuazV/24jbhZk/Zg==	Estado	Fecha y hora
Firmado Por	Concepcion Pajarón Fernandez - Secretario/a Ayuntamiento Huercal Overa	Firmado	21/06/2016 13:57:04
Observaciones		Página	121/300
Url De Verificación	<a href="https://ov.dipalme.org/verifirmav2/">https://ov.dipalme.org/verifirmav2/</a>		





# Inventario municipal de caminos

<b>IDENTIFICACIÓN</b>	
Camino 3709059	Orden Inventario <b>372</b>
Nombre CAMINO SIN NOMBRE	
Referencia catastral <b>04053A03709059</b>	
Referencias catastrales afectadas:	
Epígrafe: INMUEBLES	Calificación: DOMINIO
Subepígrafe: CAMINOS RURALES	Uso: PUBLICO
<b>DESCRIPCIÓN</b>	
Longitud: <b>221.55891</b> Anchura: <b>9.794054</b> Superficie: <b>2170</b> Categoría <b>2</b>	
Inicio:	
Final:	
Descripción:	
<b>Otra información:</b>	
Camino afectado por vía pecuaria:	
Nombre vía pecuaria:	
Observaciones:	
	



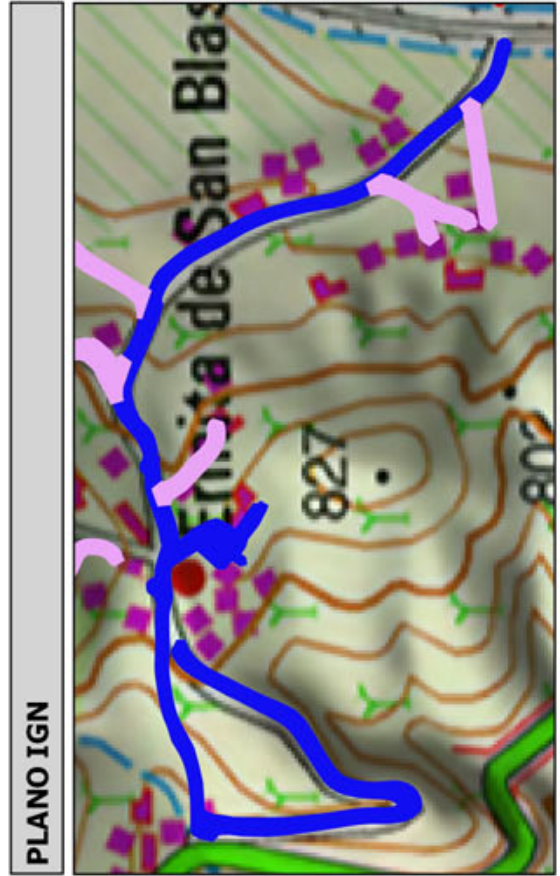
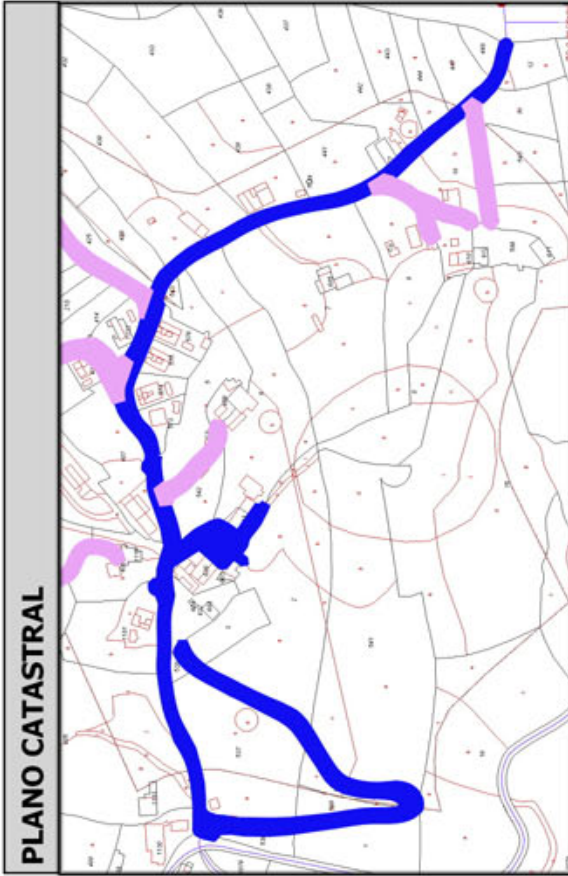
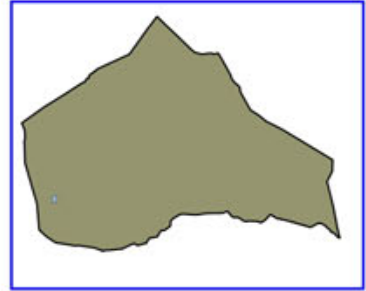
Código Seguro De Verificación:	RIwpjeQuazV/24jbhZk/Zg==	Estado	Fecha y hora
Firmado Por	Concepcion Pajarón Fernandez - Secretario/a Ayuntamiento Huercal Overa	Firmado	21/06/2016 13:57:04
Observaciones		Página	122/300
Url De Verificación	<a href="https://ov.dipalme.org/verificarmav2/">https://ov.dipalme.org/verificarmav2/</a>		





# Inventario municipal de caminos

<b>IDENTIFICACIÓN</b>	
Camino 5009049	Orden Inventario <b>373</b>
Nombre CAMINO SIN NOMBRE	
Referencia catastral <b>04053A050009049</b>	
Referencias catastrales afectadas:	
Epigrafe: INMUEBLES	Calificación: DOMINIO
Subepigrafe: CAMINOS RURALES	Uso: PUBLICO
<b>DESCRIPCIÓN</b>	
Longitud: <b>795.3656</b> Anchura: <b>2.725590</b> Superficie: <b>2168</b>	Categoría <b>2</b>
Inicio:	
Final:	
Descripción:	
<b>Otra información:</b>	
Camino afectado por vía pecuaria:	
Nombre vía pecuaria:	
Observaciones:	



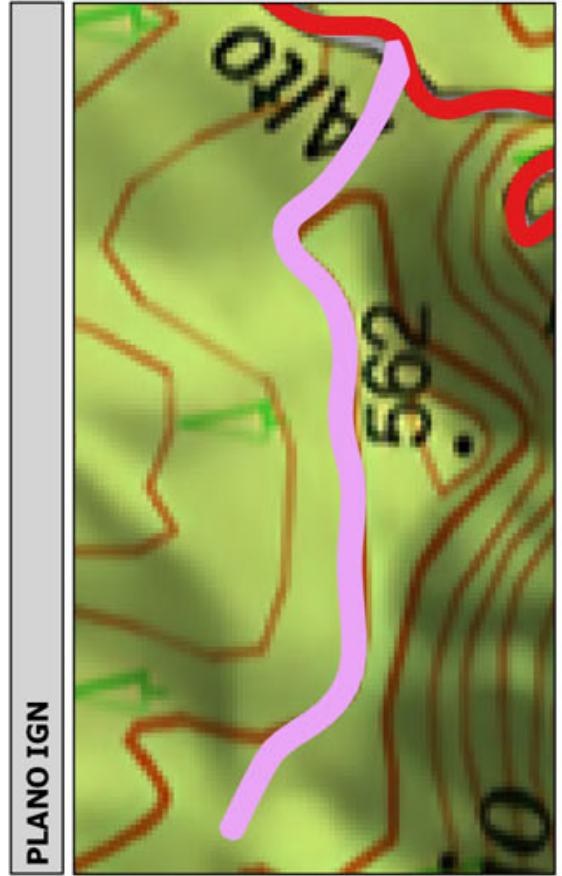

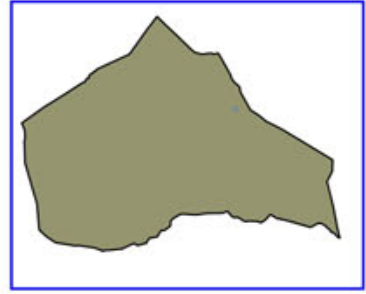
Código Seguro De Verificación:	RIwpjeQuazV/24jbhZk/Zg==	Estado	Fecha y hora
Firmado Por	Concepcion Pajarón Fernandez - Secretario/a Ayuntamiento Huercal Overa	Firmado	21/06/2016 13:57:04
Observaciones		Página	123/300
Url De Verificación	<a href="https://ov.dipalme.org/verifirmav2/">https://ov.dipalme.org/verifirmav2/</a>		





# Inventario municipal de caminos

<b>IDENTIFICACIÓN</b>	
Camino 2709051	Orden Inventario
Nombre CAMINO SIN NOMBRE	<b>374</b>
Referencia catastral <b>04053A02709051</b>	
Referencias catastrales afectadas:	
Epígrafe: INMUEBLES	Calificación: DOMINIO
Subepígrafe: CAMINOS RURALES	Uso: PUBLICO
<b>DESCRIPCIÓN</b>	
Longitud: <b>417.62341</b> Anchura: <b>5.189462</b> Superficie: <b>2167</b>	Categoría <b>4</b>
Inicio:	
Final:	
Descripción:	
<b>Otra información:</b>	
Camino afectado por vía pecuaria:	
Nombre vía pecuaria:	
Observaciones:	



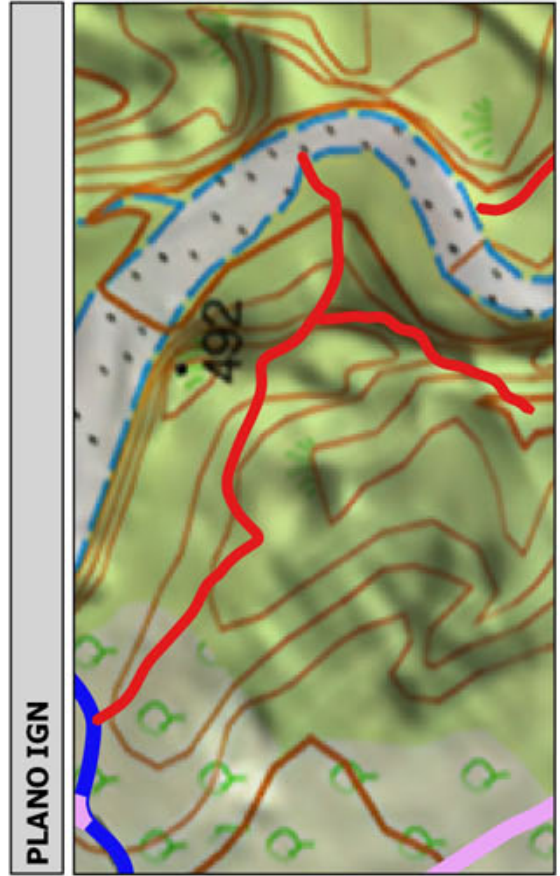
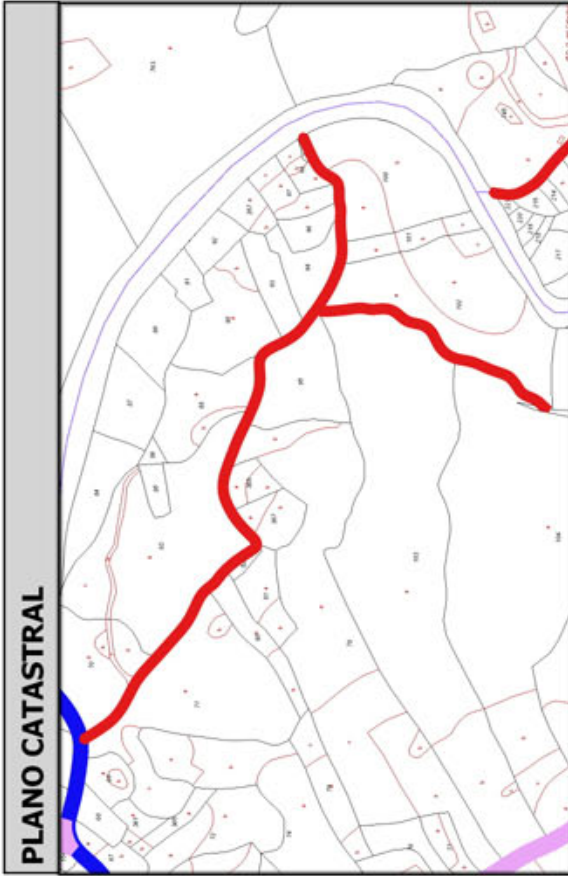
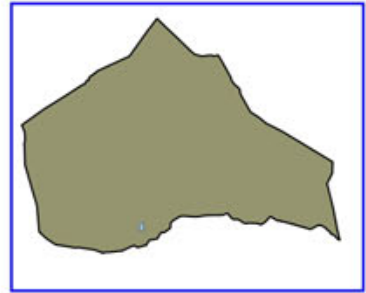
Código Seguro De Verificación:	RIwpjeQuazV/24jbhZk/Zg==	Estado	Fecha y hora
Firmado Por	Concepcion Pajarón Fernandez - Secretario/a Ayuntamiento Huercal Overa	Firmado	21/06/2016 13:57:04
Observaciones		Página	124/300
Url De Verificación	<a href="https://ov.dipalme.org/verificarmav2/">https://ov.dipalme.org/verificarmav2/</a>		





# Inventario municipal de caminos

<b>IDENTIFICACIÓN</b>	
Camino 4109035	Orden Inventario <b>375</b>
Nombre CAMINO SIN NOMBRE	
Referencia catastral <b>04053A04109035</b>	
Referencias catastrales afectadas:	
Epigrafe: INMUEBLES	Calificación: DOMINIO
Subepigrafe: CAMINOS RURALES	Uso: PUBLICO
<b>DESCRIPCIÓN</b>	
Longitud: <b>744.7373</b> ; Anchura: <b>2.909256</b> Superficie: <b>2167</b> Categoría <b>3</b>	
Inicio:	
Final:	
Descripción:	
<b>Otra información:</b>	
Camino afectado por vía pecuaria:	
Nombre vía pecuaria:	
Observaciones:	



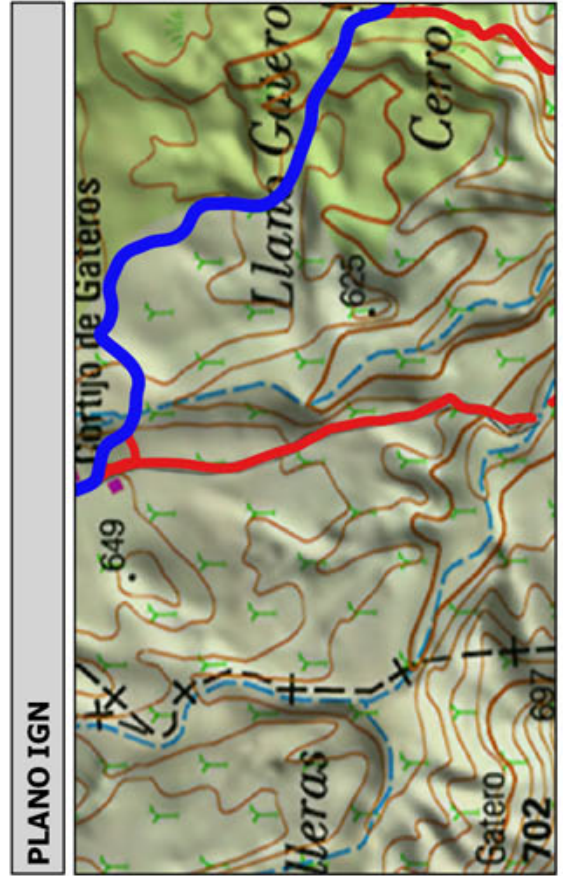
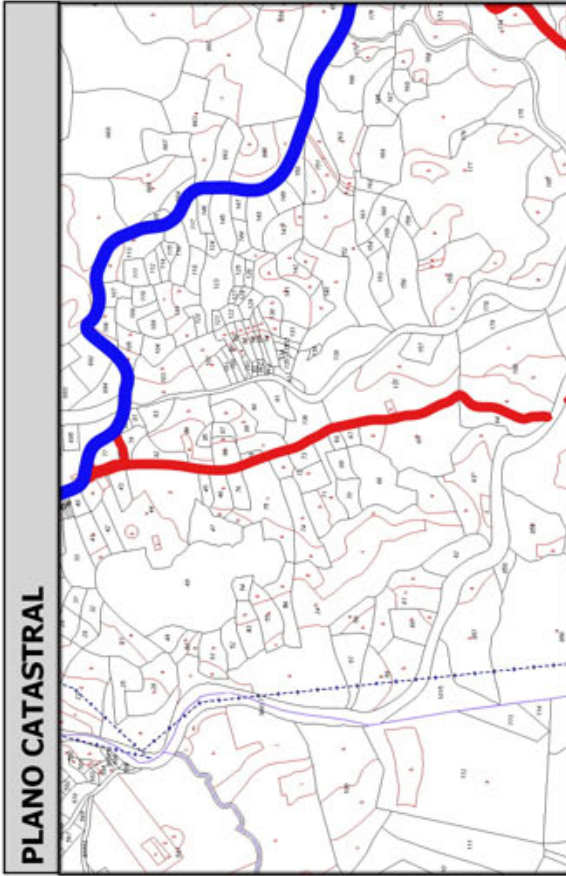
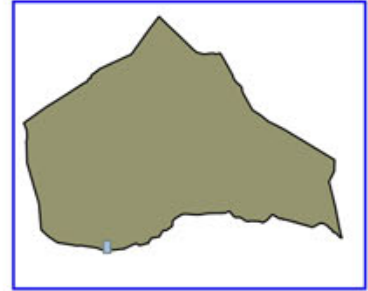
Código Seguro De Verificación:	RIwpjeQuazV/24jbhZk/Zg==	Estado	Fecha y hora
Firmado Por	Concepcion Pajarón Fernandez - Secretario/a Ayuntamiento Huercal Overa	Firmado	21/06/2016 13:57:04
Observaciones		Página	125/300
Url De Verificación	<a href="https://ov.dipalme.org/verifirmav2/">https://ov.dipalme.org/verifirmav2/</a>		





# Inventario municipal de caminos

<b>IDENTIFICACIÓN</b>	
Camino 4609018	Orden Inventario <b>376</b>
Nombre CAMINO SIN NOMBRE	
Referencia catastral <b>04053A04609018</b>	
Referencias catastrales afectadas:	
Epigrafe: INMUEBLES	Calificación: DOMINIO
Subepigrafe: CAMINOS RURALES	Uso: PUBLICO
<b>DESCRIPCIÓN</b>	
Longitud: <b>642.91121</b> Anchura: <b>3.360936</b> Superficie: <b>2161</b>	Categoría <b>3</b>
Inicio:	
Final:	
Descripción:	
<b>Otra información:</b>	
Camino afectado por vía pecuaria:	
Nombre vía pecuaria:	
Observaciones:	



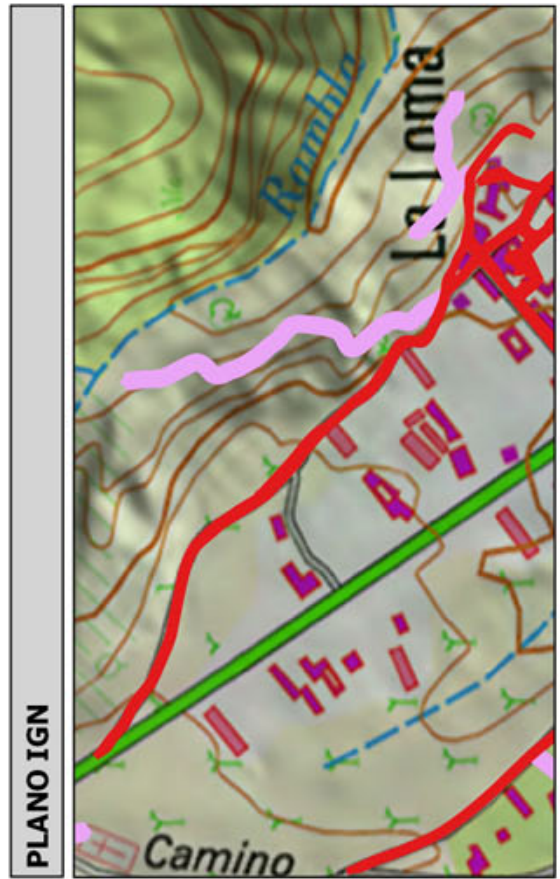
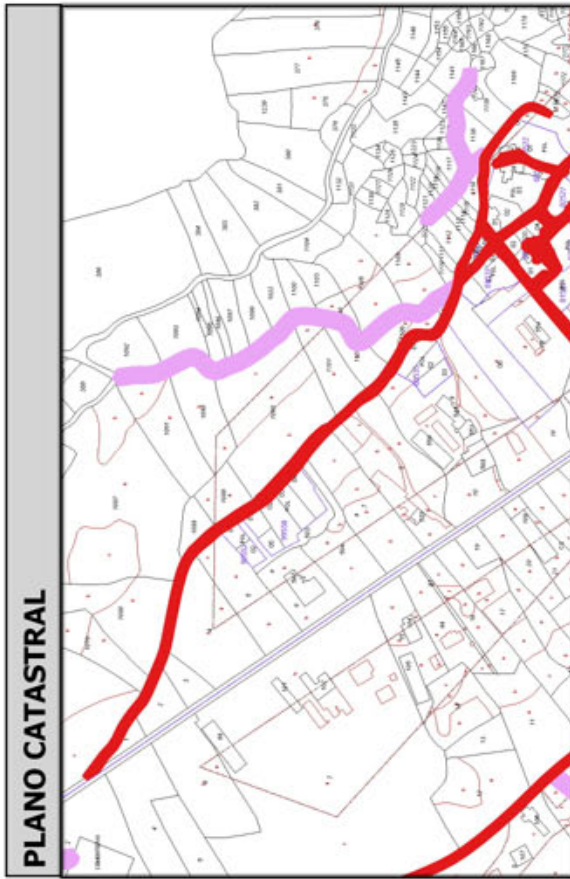
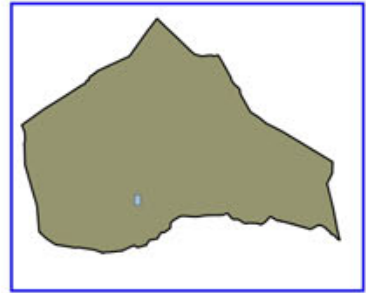
Código Seguro De Verificación:	RIwpjeQuazV/24jbhZk/Zg==	Estado	Fecha y hora
Firmado Por	Concepcion Pajarón Fernandez - Secretario/a Ayuntamiento Huercal Overa	Firmado	21/06/2016 13:57:04
Observaciones		Página	126/300
Url De Verificación	<a href="https://ov.dipalme.org/verifirmav2/">https://ov.dipalme.org/verifirmav2/</a>		





# Inventario municipal de caminos

<b>IDENTIFICACIÓN</b>	
Camino 6309066	Orden Inventario <b>377</b>
Nombre CAMINO SIN NOMBRE	
Referencia catastral <b>04053A06309066</b>	
Referencias catastrales afectadas:	
Epigrafe: INMUEBLES	Calificación: DOMINIO
Subepigrafe: CAMINOS RURALES	Uso: PUBLICO
<b>DESCRIPCIÓN</b>	
Longitud: <b>887.2361</b> ; Anchura: <b>2.434202</b> Superficie: <b>2160</b>	
Inicio:	Categoría <b>3</b>
Final:	
Descripción:	
<b>Otra información:</b>	
Camino afectado por vía pecuaria:	
Nombre vía pecuaria:	
Observaciones:	



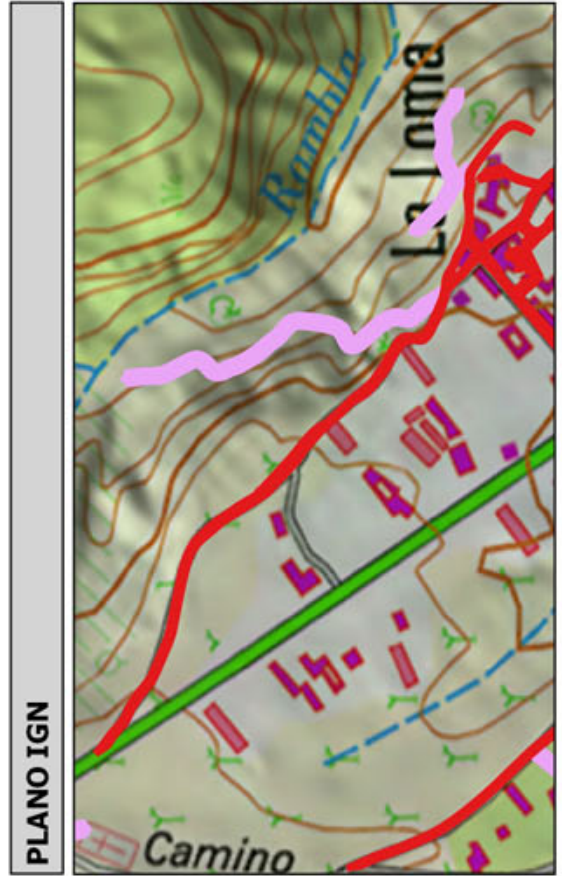
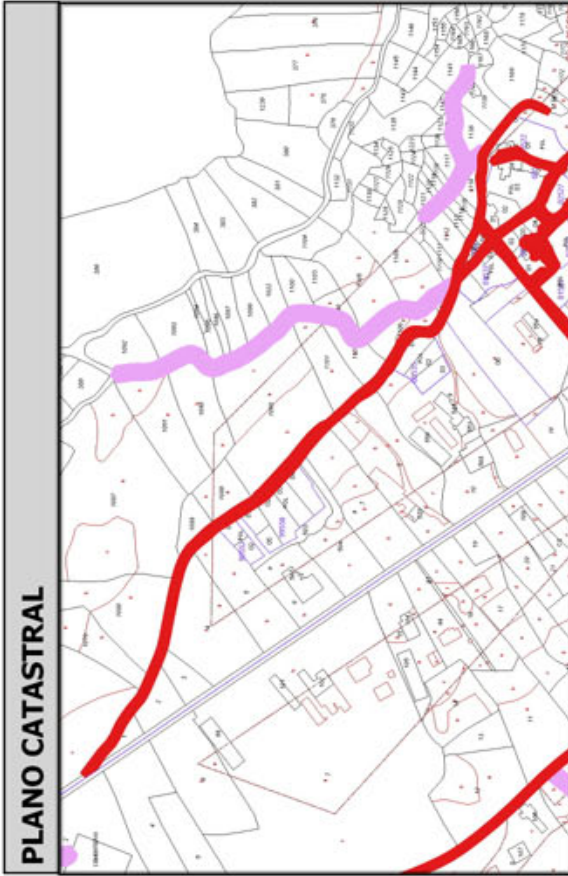
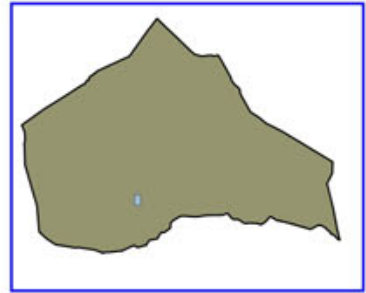
Código Seguro De Verificación:	RIwpjeQuazV/24jbbZk/Zg==	Estado	Fecha y hora
Firmado Por	Concepcion Pajarón Fernandez - Secretario/a Ayuntamiento Huercal Overa	Firmado	21/06/2016 13:57:04
Observaciones		Página	127/300
Url De Verificación	<a href="https://ov.dipalme.org/verifirmav2/">https://ov.dipalme.org/verifirmav2/</a>		





# Inventario municipal de caminos

<b>IDENTIFICACIÓN</b>	
Camino 6309066	Orden Inventario <b>378</b>
Nombre CAMINO SIN NOMBRE	
Referencia catastral <b>04053A06309066</b>	
Referencias catastrales afectadas:	
Epigrafe: INMUEBLES	Calificación: DOMINIO
Subepigrafe: CAMINOS RURALES	Uso: PUBLICO
<b>DESCRIPCIÓN</b>	
Longitud: <b>887.2361</b> ; Anchura: <b>2.434202</b> Superficie: <b>2160</b>	
Inicio:	
Final:	
Descripción:	
<b>Otra información:</b>	
Camino afectado por vía pecuaria:	
Nombre vía pecuaria:	
Observaciones:	



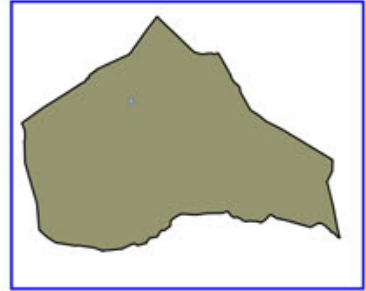
Código Seguro De Verificación:	RIwpjeQuazV/24jbhZk/Zg==	Estado	Fecha y hora
Firmado Por	Concepcion Pajarón Fernandez - Secretario/a Ayuntamiento Huercal Overa	Firmado	21/06/2016 13:57:04
Observaciones		Página	128/300
Url De Verificación	<a href="https://ov.dipalme.org/verifirmav2/">https://ov.dipalme.org/verifirmav2/</a>		





# Inventario municipal de caminos

<b>IDENTIFICACIÓN</b>	
Camino 1109058	Orden Inventario <b>379</b>
Nombre CAMINO SIN NOMBRE	
Referencia catastral <b>04053A01109058</b>	
Referencias catastrales afectadas:	
Epigrafe: INMUEBLES	Calificación: DOMINIO
Subepigrafe: CAMINOS RURALES	Uso: PUBLICO
<b>DESCRIPCIÓN</b>	
Longitud: <b>549.94131</b> Anchura: <b>3.925244</b> Superficie: <b>2159</b> Categoría <b>3</b>	
Inicio:	
Final:	
Descripción:	
<b>Otra información:</b>	
Camino afectado por vía pecuaria:	
Nombre vía pecuaria:	
Observaciones:	

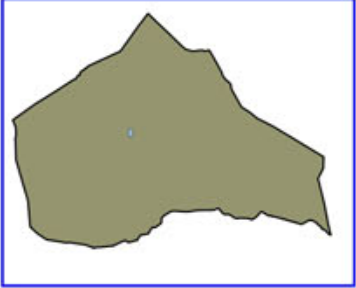


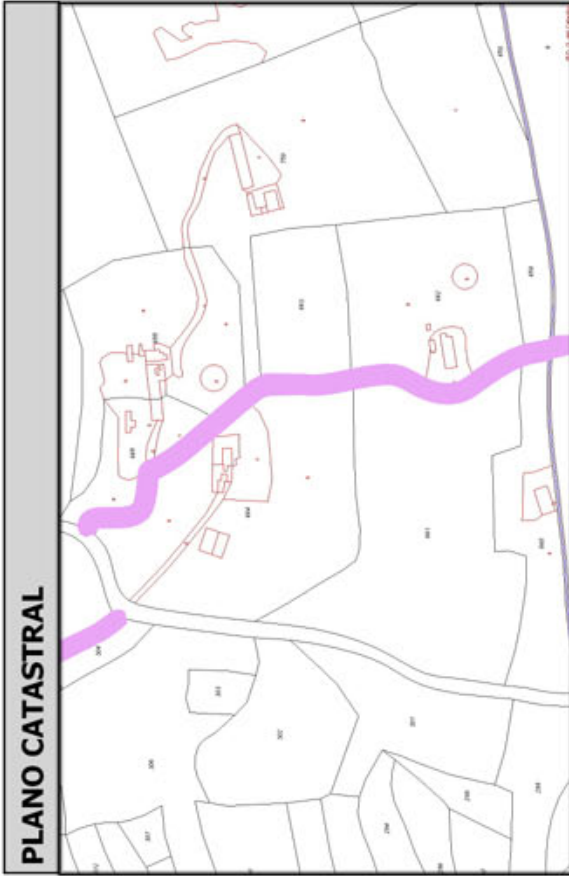
Código Seguro De Verificación:	RIwpjeQuazV/24jbhZk/Zg==	Estado	Fecha y hora
Firmado Por	Concepcion Pajarón Fernandez - Secretario/a Ayuntamiento Huercal Overa	Firmado	21/06/2016 13:57:04
Observaciones		Página	129/300
Url De Verificación	<a href="https://ov.dipalme.org/verifirmav2/">https://ov.dipalme.org/verifirmav2/</a>		





# Inventario municipal de caminos

<b>IDENTIFICACIÓN</b>	
Camino 5509113	Orden Inventario <b>380</b>
Nombre CAMINO SIN NOMBRE	
Referencia catastral <b>04053A05509113</b>	
Referencias catastrales afectadas:	
Epígrafe: INMUEBLES	Calificación: DOMINIO
Subepígrafe: CAMINOS RURALES	Uso: PUBLICO
<b>DESCRIPCIÓN</b>	
Longitud: <b>403.6612</b> ; Anchura: <b>5.322044</b> Superficie: <b>2148</b> Categoría <b>4</b>	
Inicio:	
Final:	
Descripción:	
<b>Otra información:</b>	
Camino afectado por vía pecuaria:	
Nombre vía pecuaria:	
Observaciones:	
	



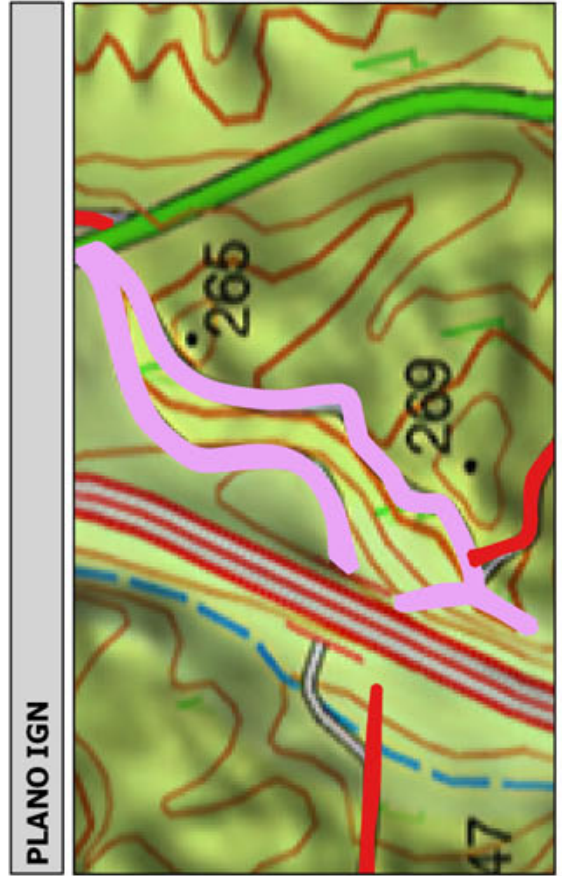
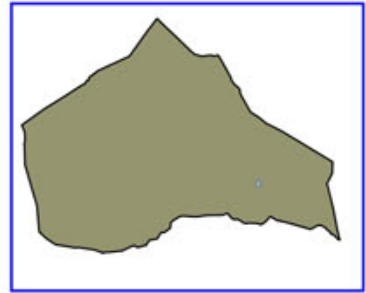
Código Seguro De Verificación:	RIwpjeQuazV/24jbhZk/Zg==	Estado	Fecha y hora
Firmado Por	Concepcion Pajarón Fernandez - Secretario/a Ayuntamiento Huercal Overa	Firmado	21/06/2016 13:57:04
Observaciones		Página	130/300
Url De Verificación	<a href="https://ov.dipalme.org/verifirmav2/">https://ov.dipalme.org/verifirmav2/</a>		





# Inventario municipal de caminos

<b>IDENTIFICACIÓN</b>	
Camino 3709054	Orden Inventario <b>381</b>
Nombre CAMINO SIN NOMBRE	
Referencia catastral <b>04053A03709054</b>	
Referencias catastrales afectadas:	
Epigrafe: INMUEBLES	Calificación: DOMINIO
Subepigrafe: CAMINOS RURALES	Uso: PUBLICO
<b>DESCRIPCIÓN</b>	
Longitud: <b>497.50511</b> Anchura: <b>4.313377</b> Superficie: <b>2146</b>	Categoría <b>4</b>
Inicio:	
Final:	
Descripción:	
<b>Otra información:</b>	
Camino afectado por vía pecuaria:	
Nombre vía pecuaria:	
Observaciones:	



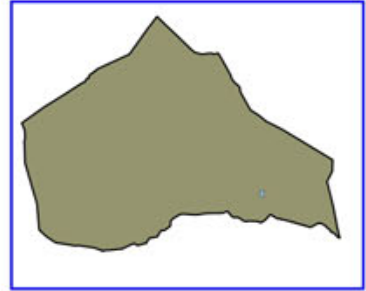
Código Seguro De Verificación:	RIwpjeQuazV/24jbhZk/Zg==	Estado	Fecha y hora
Firmado Por	Concepcion Pajarón Fernandez - Secretario/a Ayuntamiento Huercal Overa	Firmado	21/06/2016 13:57:04
Observaciones		Página	131/300
Url De Verificación	<a href="https://ov.dipalme.org/verifirmav2/">https://ov.dipalme.org/verifirmav2/</a>		





# Inventario municipal de caminos

<b>IDENTIFICACIÓN</b>	
Camino 3709069	Orden Inventario <b>382</b>
Nombre CAMINO SIN NOMBRE	
Referencia catastral <b>04053A03709069</b>	
Referencias catastrales afectadas:	
Epigrafe: INMUEBLES	Calificación: DOMINIO
Subepigrafe: CAMINOS RURALES	Uso: PUBLICO
<b>DESCRIPCIÓN</b>	
Longitud: <b>547.2261</b> ; Anchura: <b>3.919999</b>	Superficie: <b>2145</b> Categoría <b>3</b>
Inicio:	
Final:	
Descripción:	
<b>Otra información:</b>	
Camino afectado por vía pecuaria:	
Nombre vía pecuaria:	
Observaciones:	

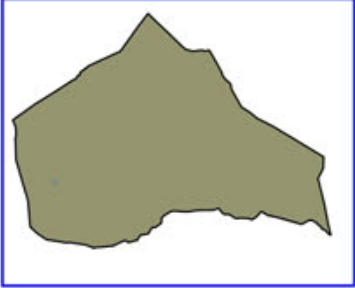


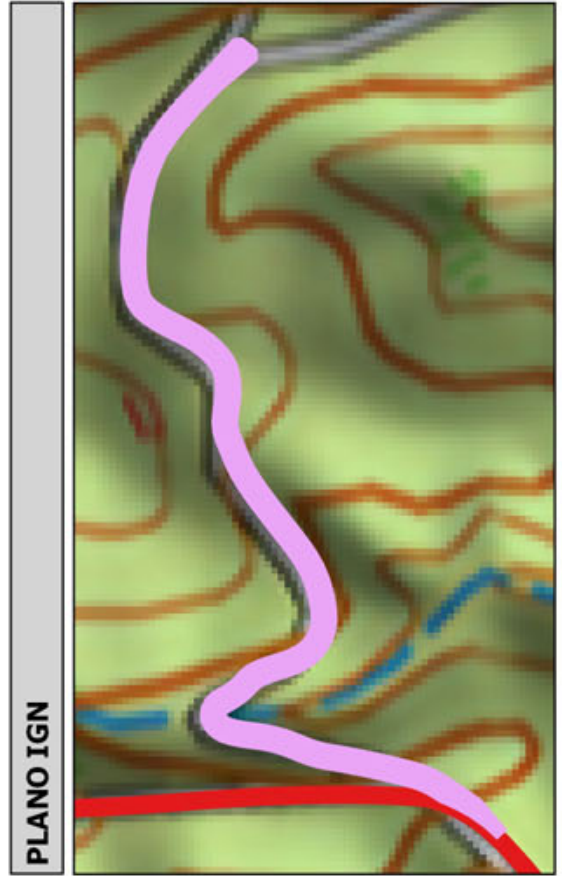
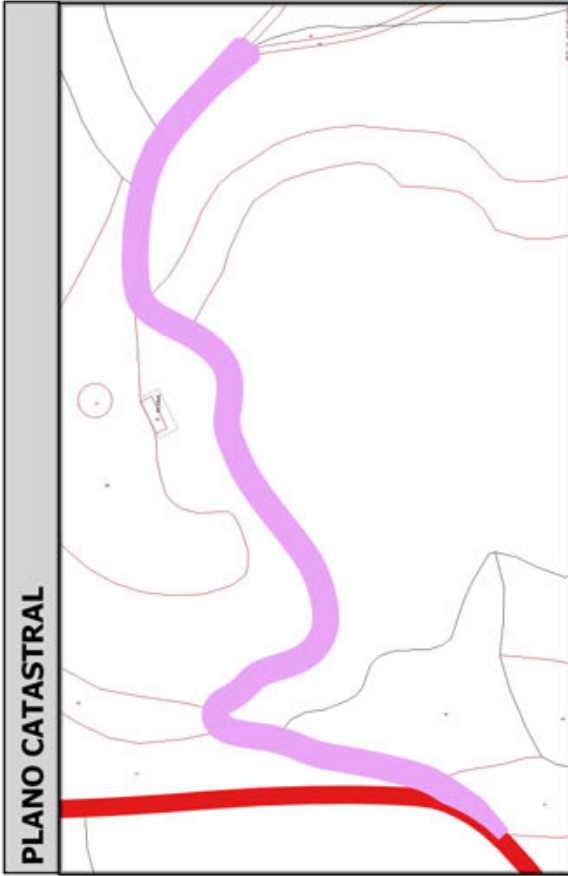
Código Seguro De Verificación:	RIwpjeQuazV/24jbhZk/Zg==	Estado	Fecha y hora
Firmado Por	Concepcion Pajarón Fernandez - Secretario/a Ayuntamiento Huercal Overa	Firmado	21/06/2016 13:57:04
Observaciones		Página	132/300
Url De Verificación	<a href="https://ov.dipalme.org/verifirmav2/">https://ov.dipalme.org/verifirmav2/</a>		





# Inventario municipal de caminos

<b>IDENTIFICACIÓN</b>	
Camino 5109063	Orden Inventario <b>383</b>
Nombre CAMINO SIN NOMBRE	
Referencia catastral <b>04053A05109063</b>	
Referencias catastrales afectadas:	
Epigrafe: INMUEBLES	Calificación: DOMINIO
Subepigrafe: CAMINOS RURALES	Uso: PUBLICO
<b>DESCRIPCIÓN</b>	
Longitud: <b>449.0908</b> Anchura: <b>4.762732</b> Superficie: <b>2139</b>	Categoría <b>4</b>
Inicio:	
Final:	
Descripción:	
<b>Otra información:</b>	
Camino afectado por vía pecuaria:	
Nombre vía pecuaria:	
Observaciones:	
	

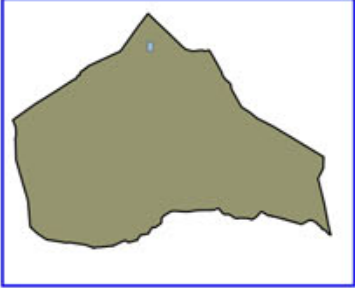


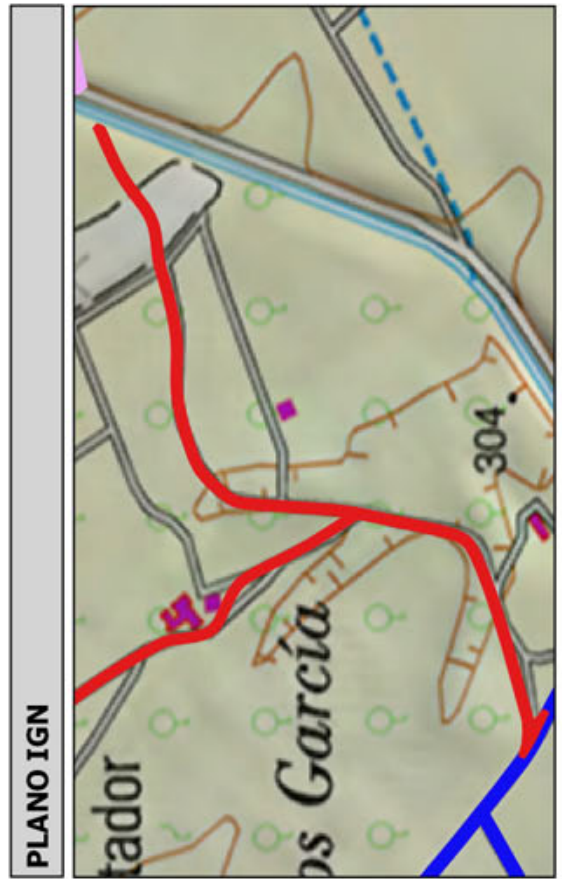
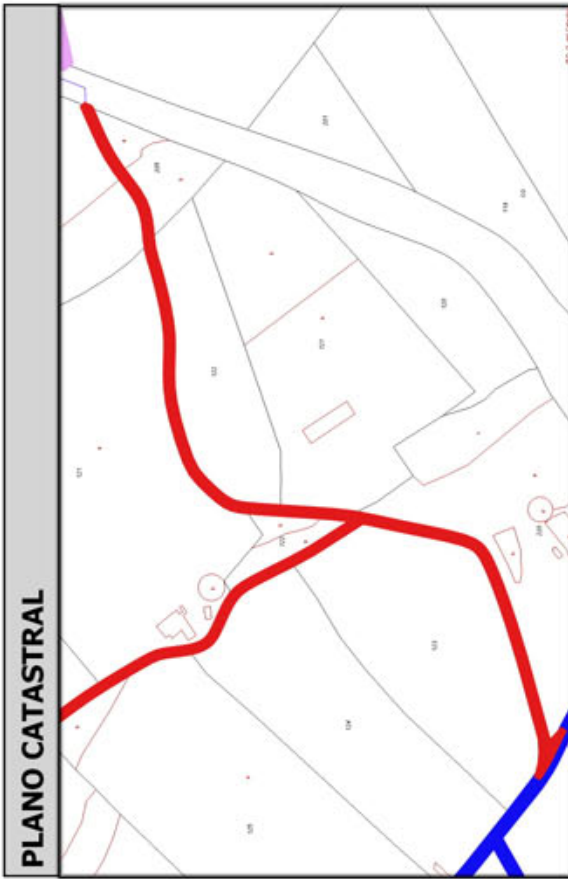
Código Seguro De Verificación:	RIwpjeQuazV/24jbhZk/Zg==	Estado	Fecha y hora
Firmado Por	Concepcion Pajarón Fernandez - Secretario/a Ayuntamiento Huercal Overa	Firmado	21/06/2016 13:57:04
Observaciones		Página	133/300
Url De Verificación	<a href="https://ov.dipalme.org/verifirmav2/">https://ov.dipalme.org/verifirmav2/</a>		





# Inventario municipal de caminos

<b>IDENTIFICACIÓN</b>	Camino 1809014 Nombre CAMINO SIN NOMBRE Referencia catastral <b>04053A01809014</b> Referencias catastrales afectadas:	Orden Inventario <b>384</b>
	Epigrafe: INMUEBLES Subepigrafe: CAMINOS RURALES	Calificación: DOMINIO Uso: PUBLICO
<b>DESCRIPCIÓN</b>	Longitud: <b>855.5255f</b> Anchura: <b>2.496646</b> Superficie: <b>2136</b> ...	Categoría <b>3</b>
	Inicio: Final: Descripción:	
<b>Otra información:</b>	Camino afectado por vía pecuaria: Nombre vía pecuaria: Observaciones:	



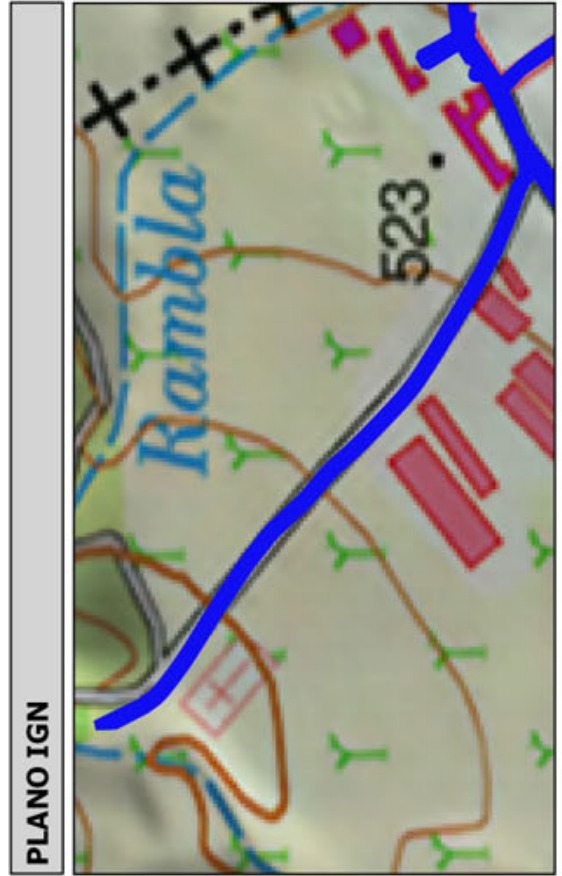
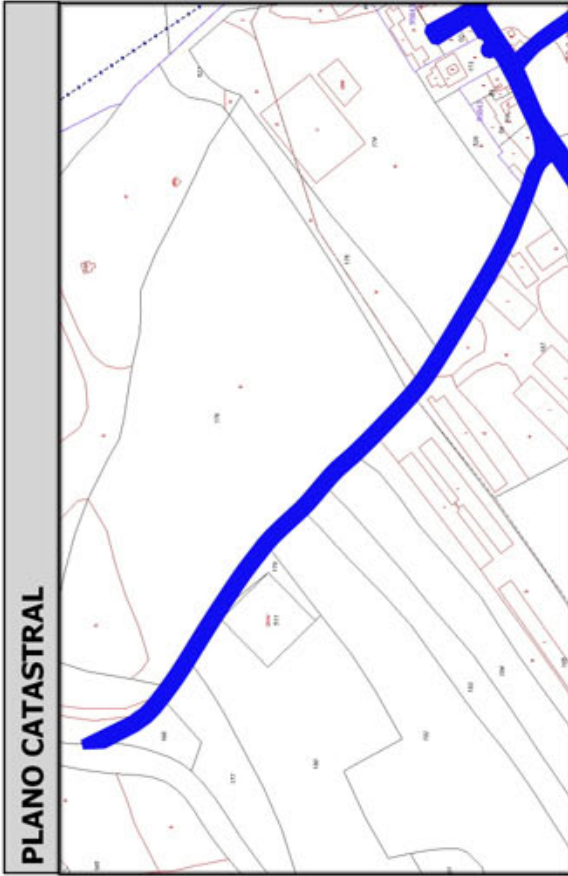
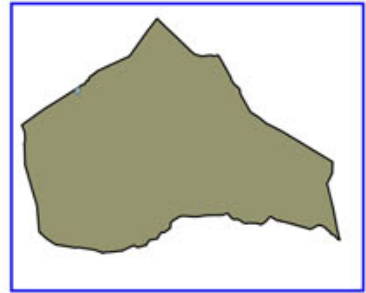
Código Seguro De Verificación:	RIwpjeQuazV/24jbhZk/Zg==	Estado	Fecha y hora
Firmado Por	Concepcion Pajarón Fernandez - Secretario/a Ayuntamiento Huercal Overa	Firmado	21/06/2016 13:57:04
Observaciones		Página	134/300
Url De Verificación	<a href="https://ov.dipalme.org/verifirmav2/">https://ov.dipalme.org/verifirmav2/</a>		





# Inventario municipal de caminos

<b>IDENTIFICACIÓN</b>	
Camino 0709110	Orden Inventario
Nombre CAMINO SIN NOMBRE	<b>385</b>
Referencia catastral <b>04053A00709110</b>	
Referencias catastrales afectadas:	
Epigrafe: INMUEBLES	Calificación: DOMINIO
Subepigrafe: CAMINOS RURALES	Uso: PUBLICO
<b>DESCRIPCIÓN</b>	
Longitud: <b>470.52321</b> Anchura: <b>4.526044</b> Superficie: <b>2130</b>	Categoría <b>2</b>
Inicio:	
Final:	
Descripción:	
<b>Otra información:</b>	
Camino afectado por vía pecuaria:	
Nombre vía pecuaria:	
Observaciones:	



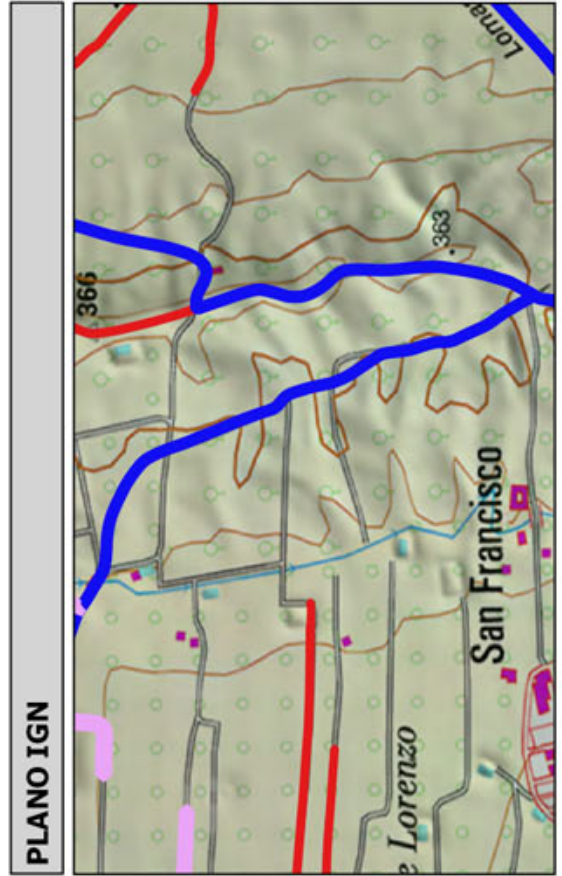
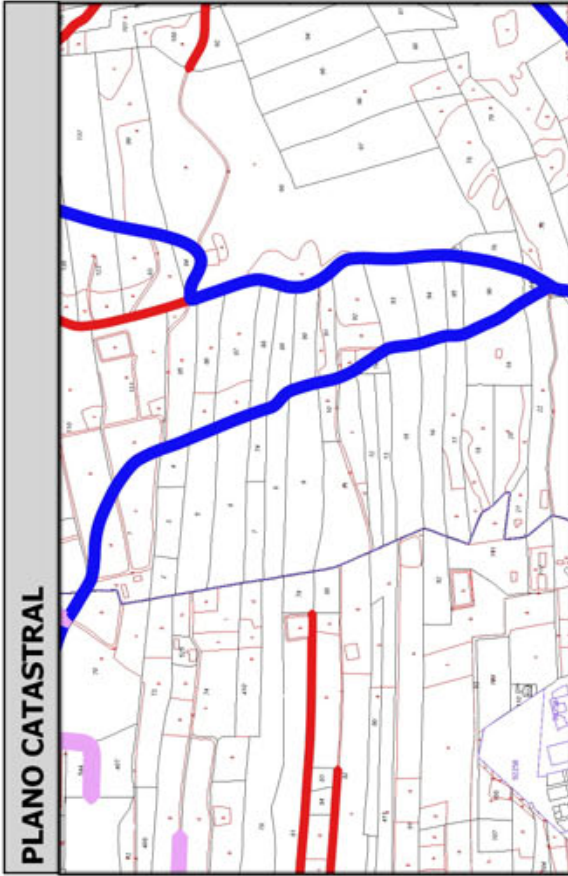
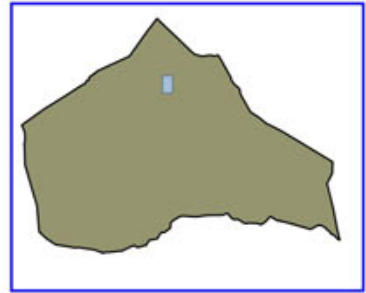
Código Seguro De Verificación:	RIwpjeQuazV/24jbhZk/Zg==	Estado	Fecha y hora
Firmado Por	Concepcion Pajarón Fernandez - Secretario/a Ayuntamiento Huercal Overa	Firmado	21/06/2016 13:57:04
Observaciones		Página	135/300
Url De Verificación	<a href="https://ov.dipalme.org/verifirmav2/">https://ov.dipalme.org/verifirmav2/</a>		





# Inventario municipal de caminos

<b>IDENTIFICACIÓN</b>	
Camino 1609020	Orden Inventario
Nombre CAMINO SIN NOMBRE	<b>386</b>
Referencia catastral <b>04053A01609020</b>	
Referencias catastrales afectadas:	
Epigrafe: INMUEBLES	Calificación: DOMINIO
Subepigrafe: CAMINOS RURALES	Uso: PUBLICO
<b>DESCRIPCIÓN</b>	
Longitud: <b>1030.321</b> Anchura: <b>2.066748</b> Superficie: <b>2129</b> Categoría <b>2</b>	
Inicio:	
Final:	
Descripción:	
<b>Otra información:</b>	
Camino afectado por vía pecuaria:	
Nombre vía pecuaria:	
Observaciones:	



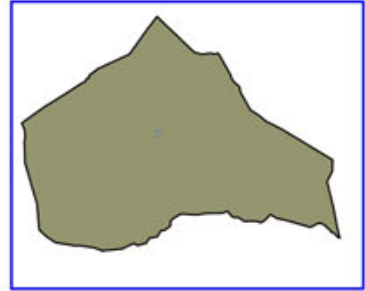
Código Seguro De Verificación:	RIwpjeQuazV/24jbhZk/Zg==	Estado	Fecha y hora
Firmado Por	Concepcion Pajarón Fernandez - Secretario/a Ayuntamiento Huercal Overa	Firmado	21/06/2016 13:57:04
Observaciones		Página	136/300
Url De Verificación	<a href="https://ov.dipalme.org/verifirmav2/">https://ov.dipalme.org/verifirmav2/</a>		





# Inventario municipal de caminos

<b>IDENTIFICACIÓN</b>	
Camino 5609070	Orden Inventario <b>387</b>
Nombre CAMINO SIN NOMBRE	
Referencia catastral <b>04053A05609070</b>	
Referencias catastrales afectadas:	
Epígrafe: INMUEBLES	Calificación: DOMINIO
Subepígrafe: CAMINOS RURALES	Uso: PUBLICO
<b>DESCRIPCIÓN</b>	
Longitud: <b>428.7023</b> ; Anchura: <b>4.963440</b> Superficie: <b>2128</b> Categoría <b>4</b>	
Inicio:	
Final:	
Descripción:	
<b>Otra información:</b>	
Camino afectado por vía pecuaria:	
Nombre vía pecuaria:	
Observaciones:	



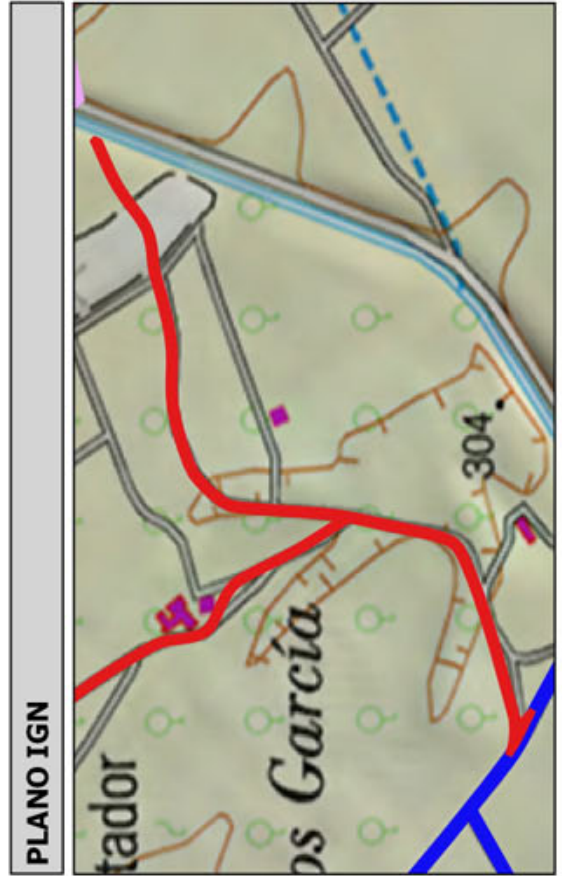
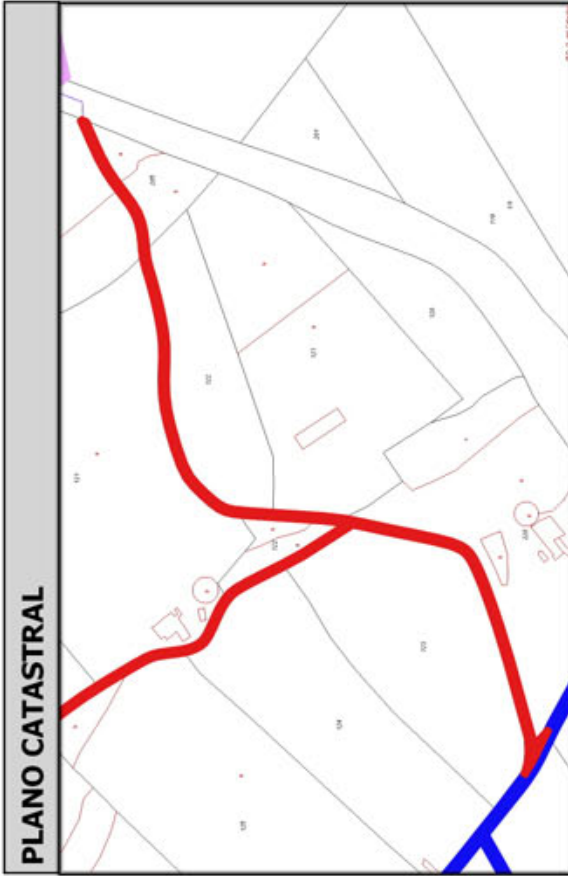
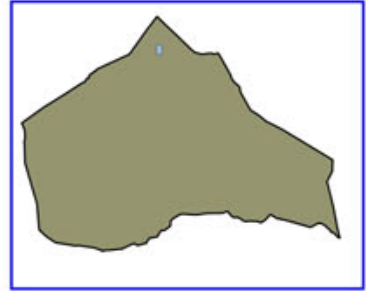
Código Seguro De Verificación:	RIwpjeQuazV/24jbhZk/Zg==	Estado	Fecha y hora
Firmado Por	Concepcion Pajarón Fernandez - Secretario/a Ayuntamiento Huercal Overa	Firmado	21/06/2016 13:57:04
Observaciones		Página	137/300
Url De Verificación	<a href="https://ov.dipalme.org/verifirmav2/">https://ov.dipalme.org/verifirmav2/</a>		





# Inventario municipal de caminos

<b>IDENTIFICACIÓN</b>	
Camino 2009024	Orden Inventario <b>388</b>
Nombre CAMINO SIN NOMBRE	
Referencia catastral <b>04053A02009024</b>	
Referencias catastrales afectadas:	
Epigrafe: INMUEBLES	Calificación: DOMINIO
Subepigrafe: CAMINOS RURALES	Uso: PUBLICO
<b>DESCRIPCIÓN</b>	
Longitud: <b>853.6878f</b> Anchura: <b>2.491298</b> Superficie: <b>2127</b> Categoría <b>3</b>	
Inicio:	
Final:	
Descripción:	
<b>Otra información:</b>	
Camino afectado por vía pecuaria:	
Nombre vía pecuaria:	
Observaciones:	



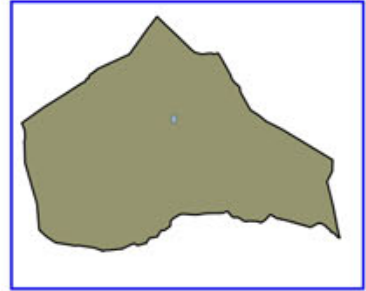
Código Seguro De Verificación:	RIwpjeQuazV/24jbhZk/Zg==	Estado	Fecha y hora
Firmado Por	Concepcion Pajarón Fernandez - Secretario/a Ayuntamiento Huercal Overa	Firmado	21/06/2016 13:57:04
Observaciones		Página	138/300
Url De Verificación	<a href="https://ov.dipalme.org/verifirmav2/">https://ov.dipalme.org/verifirmav2/</a>		





# Inventario municipal de caminos

<b>IDENTIFICACIÓN</b>	
Camino 5709156	Orden Inventario
Nombre CAMINO SIN NOMBRE	<b>389</b>
Referencia catastral <b>04053A05709156</b>	
Referencias catastrales afectadas:	
Epigrafe: INMUEBLES	Calificación: DOMINIO
Subepigrafe: CAMINOS RURALES	Uso: PUBLICO
<b>DESCRIPCIÓN</b>	
Longitud: <b>365.9477</b> ; Anchura: <b>5.807278</b> Superficie: <b>2125</b> Categoría <b>4</b>	
Inicio:	
Final:	
Descripción:	
<b>Otra información:</b>	
Camino afectado por vía pecuaria:	
Nombre vía pecuaria:	
Observaciones:	



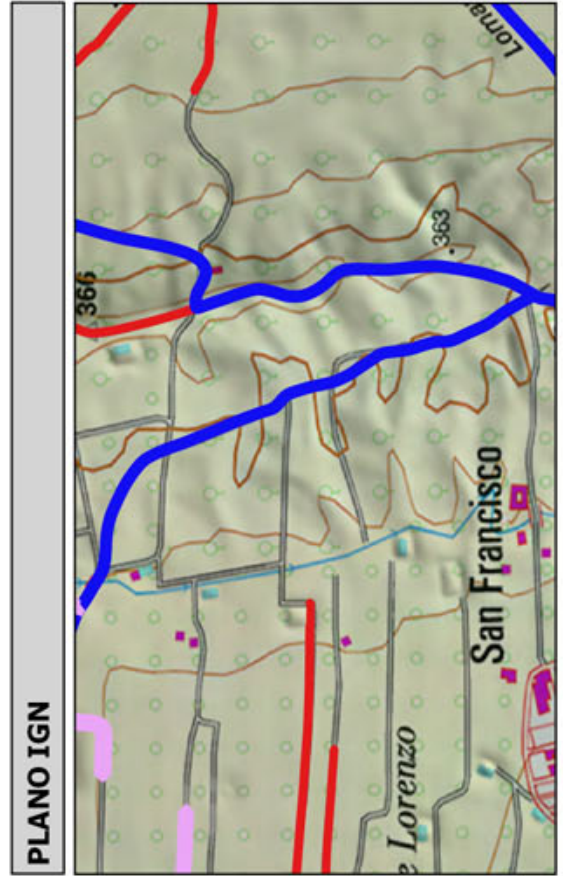
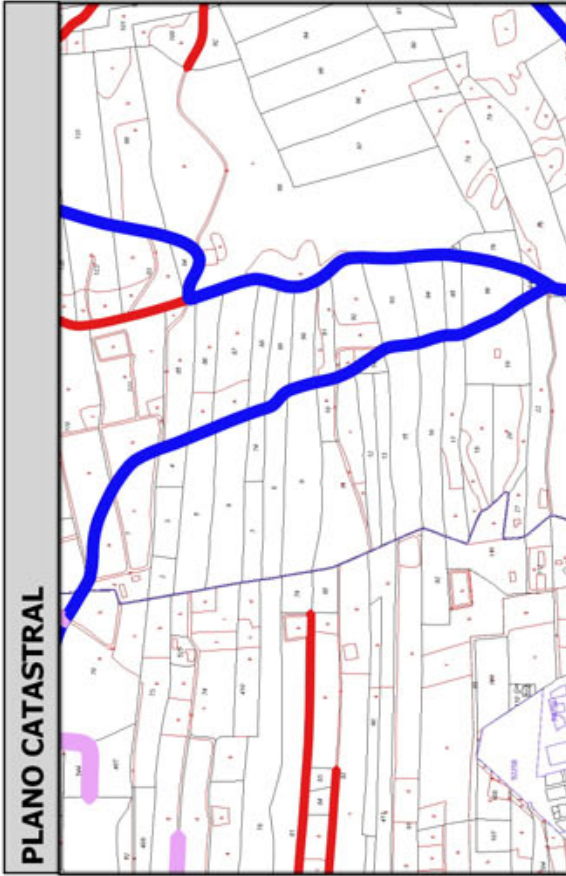
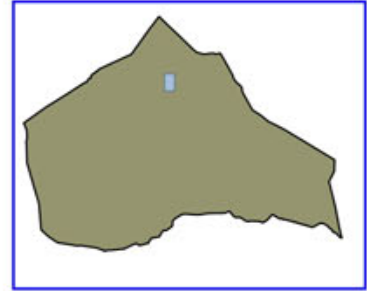
Código Seguro De Verificación:	RIwpjeQuazV/24jbhZk/Zg==	Estado	Fecha y hora
Firmado Por	Concepcion Pajarón Fernandez - Secretario/a Ayuntamiento Huercal Overa	Firmado	21/06/2016 13:57:04
Observaciones		Página	139/300
Url De Verificación	<a href="https://ov.dipalme.org/verifirmav2/">https://ov.dipalme.org/verifirmav2/</a>		





# Inventario municipal de caminos

<b>IDENTIFICACIÓN</b>	
Camino 2209004	Orden Inventario <b>390</b>
Nombre CAMINO SIN NOMBRE	
Referencia catastral <b>04053A02209004</b>	
Referencias catastrales afectadas:	
Epigrafe: INMUEBLES	Calificación: DOMINIO
Subepigrafe: CAMINOS RURALES	Uso: PUBLICO
<b>DESCRIPCIÓN</b>	
Longitud: <b>1028.5151</b> Anchura: <b>2.057297</b> Superficie: <b>2116</b>	Categoría <b>2</b>
Inicio:	
Final:	
Descripción:	
<b>Otra información:</b>	
Camino afectado por vía pecuaria:	
Nombre vía pecuaria:	
Observaciones:	



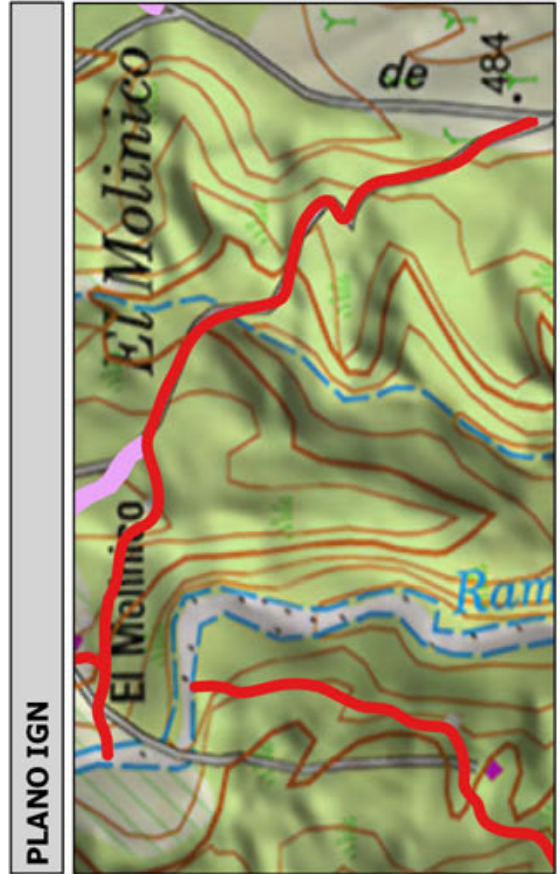
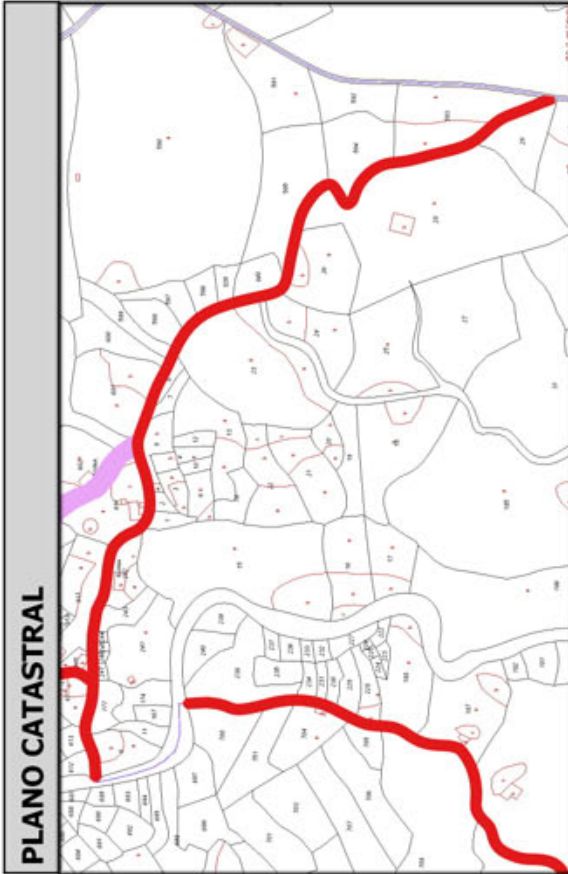
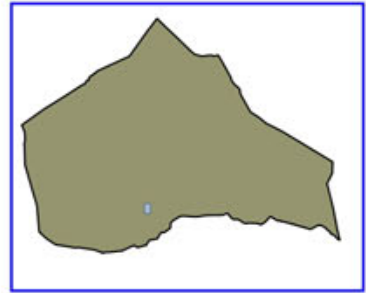
Código Seguro De Verificación:	RIwpjeQuazV/24jbhZk/Zg==	Estado	Fecha y hora
Firmado Por	Concepcion Pajarón Fernandez - Secretario/a Ayuntamiento Huercal Overa	Firmado	21/06/2016 13:57:04
Observaciones		Página	140/300
Url De Verificación	<a href="https://ov.dipalme.org/verifirmav2/">https://ov.dipalme.org/verifirmav2/</a>		





# Inventario municipal de caminos

<b>IDENTIFICACIÓN</b>	
Camino 4409032	Orden Inventario <b>391</b>
Nombre CAMINO SIN NOMBRE	
Referencia catastral <b>04053A04409032</b>	
Referencias catastrales afectadas:	
Epigrafe: INMUEBLES	Calificación: DOMINIO
Subepigrafe: CAMINOS RURALES	Uso: PUBLICO
<b>DESCRIPCIÓN</b>	
Longitud: <b>973.6114</b> Anchura: <b>2.172886</b> Superficie: <b>2116</b>	Categoría <b>3</b>
Inicio:	
Final:	
Descripción:	
<b>Otra información:</b>	
Camino afectado por vía pecuaria:	
Nombre vía pecuaria:	
Observaciones:	



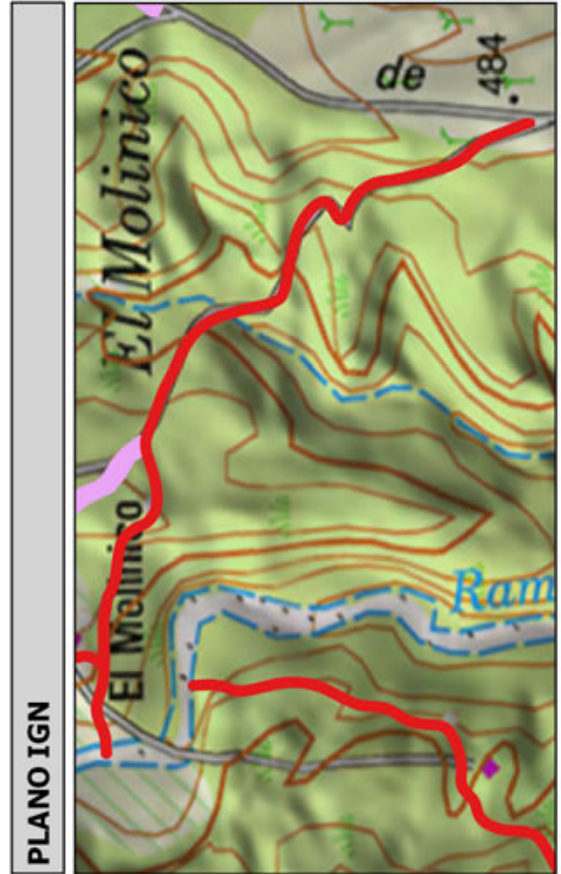
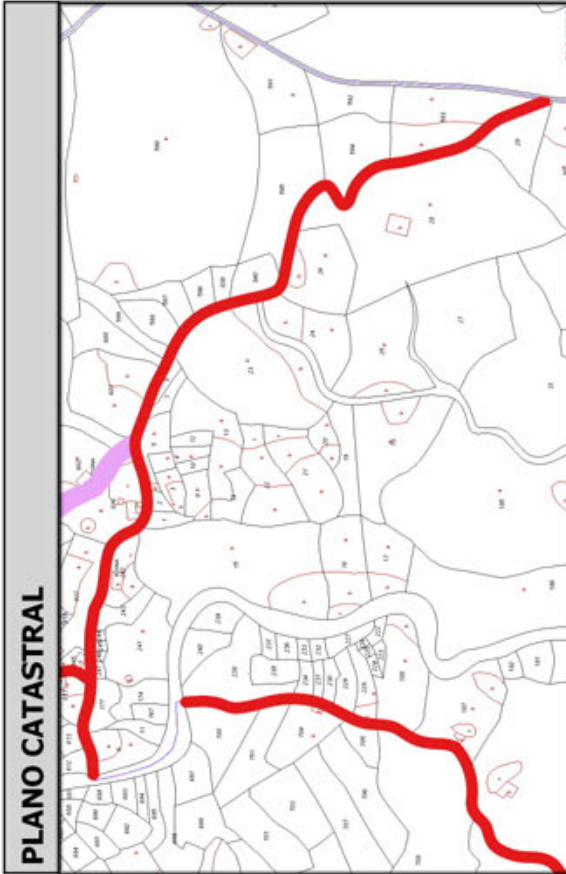
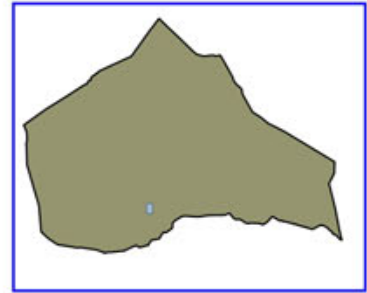
Código Seguro De Verificación:	RIwpjeQuazV/24jbhZk/Zg==	Estado	Fecha y hora
Firmado Por	Concepcion Pajarón Fernandez - Secretario/a Ayuntamiento Huercal Overa	Firmado	21/06/2016 13:57:04
Observaciones		Página	141/300
Url De Verificación	<a href="https://ov.dipalme.org/verificarmav2/">https://ov.dipalme.org/verificarmav2/</a>		





# Inventario municipal de caminos

<b>IDENTIFICACIÓN</b>	
Camino 4209007	Orden Inventario <b>392</b>
Nombre CAMINO SIN NOMBRE	
Referencia catastral <b>04053A04209007</b>	
Referencias catastrales afectadas:	
Epígrafe: INMUEBLES	Calificación: DOMINIO
Subepígrafe: CAMINOS RURALES	Uso: PUBLICO
<b>DESCRIPCIÓN</b>	
Longitud: <b>974.4133</b> Anchura: <b>2.160161</b> Superficie: <b>2105</b>	Categoría <b>3</b>
Inicio:	
Final:	
Descripción:	
<b>Otra información:</b>	
Camino afectado por vía pecuaria:	
Nombre vía pecuaria:	
Observaciones:	



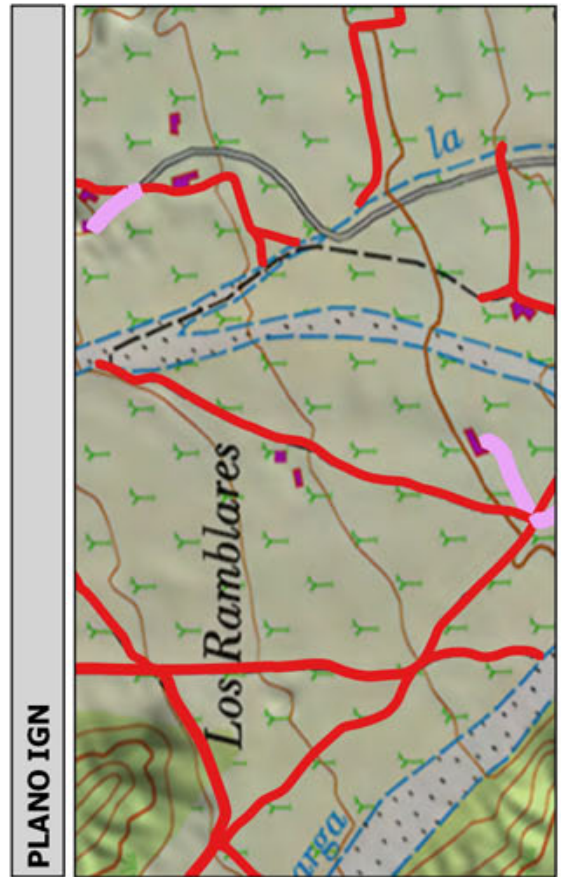
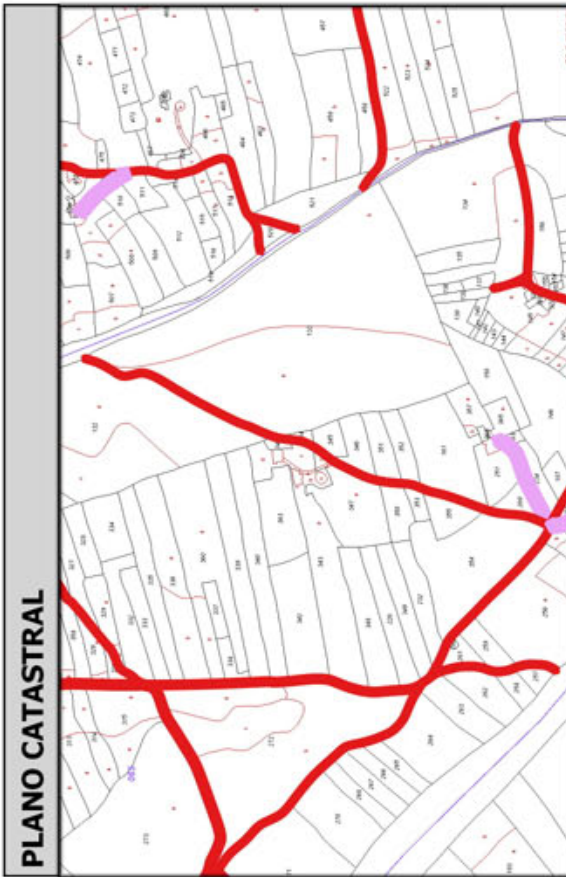
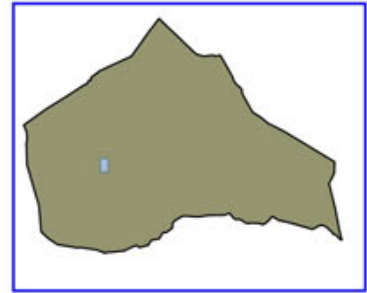
Código Seguro De Verificación:	RIwpjeQuazV/24jbhZk/Zg==	Estado	Fecha y hora
Firmado Por	Concepcion Pajarón Fernandez - Secretario/a Ayuntamiento Huercal Overa	Firmado	21/06/2016 13:57:04
Observaciones		Página	142/300
Url De Verificación	<a href="https://ov.dipalme.org/verificarmav2/">https://ov.dipalme.org/verificarmav2/</a>		





# Inventario municipal de caminos

<b>IDENTIFICACIÓN</b>	
Camino 6509019	Orden Inventario
Nombre CAMINO SIN NOMBRE	<b>393</b>
Referencia catastral <b>04053A06509019</b>	
Referencias catastrales afectadas:	
Epigrafe: INMUEBLES	Calificación: DOMINIO
Subepigrafe: CAMINOS RURALES	Uso: PUBLICO
<b>DESCRIPCIÓN</b>	
Longitud: <b>681.9717</b> Anchura: <b>3.085168</b> Superficie: <b>2104</b>	Categoría <b>3</b>
Inicio:	
Final:	
Descripción:	
<b>Otra información:</b>	
Camino afectado por vía pecuaria:	
Nombre vía pecuaria:	
Observaciones:	



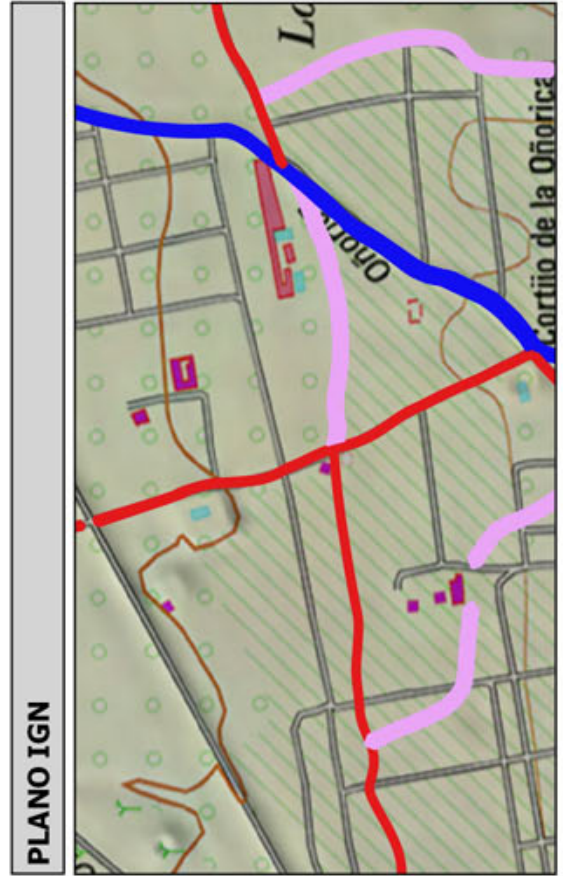
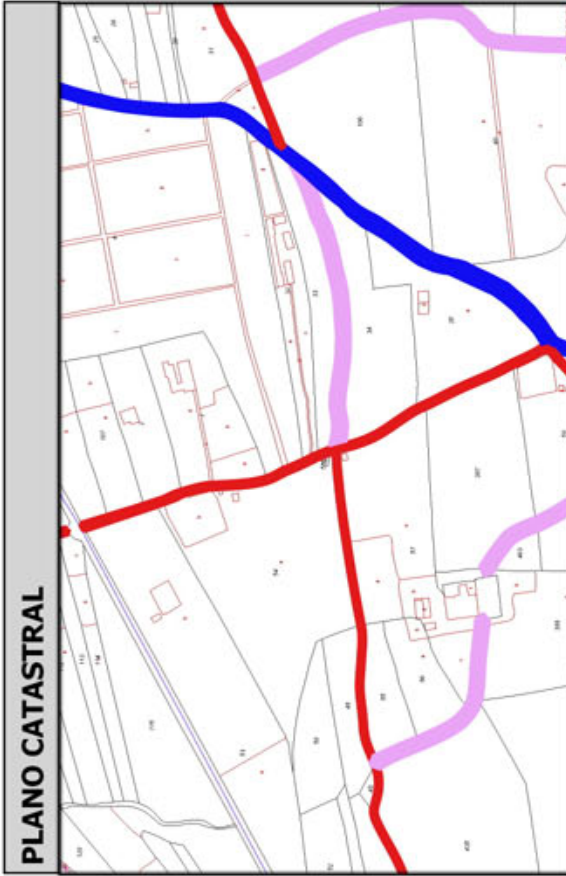
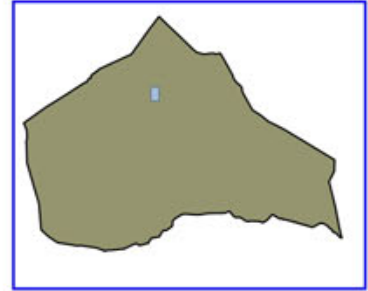
Código Seguro De Verificación:	RIwpjeQuazV/24jbhZk/Zg==	Estado	Fecha y hora
Firmado Por	Concepcion Pajarón Fernandez - Secretario/a Ayuntamiento Huercal Overa	Firmado	21/06/2016 13:57:04
Observaciones		Página	143/300
Url De Verificación	<a href="https://ov.dipalme.org/verifirmav2/">https://ov.dipalme.org/verifirmav2/</a>		





# Inventario municipal de caminos

<b>IDENTIFICACIÓN</b>	
Camino 1509067	Orden Inventario
Nombre CAMINO SIN NOMBRE	<b>394</b>
Referencia catastral <b>04053A01509067</b>	
Referencias catastrales afectadas:	
Epigrafe: INMUEBLES	Calificación: DOMINIO
Subepigrafe: CAMINOS RURALES	Uso: PUBLICO
<b>DESCRIPCIÓN</b>	
Longitud: <b>706.5092</b> Anchura: <b>2.976255</b> Superficie: <b>2103</b>	Categoría <b>3</b>
Inicio:	
Final:	
Descripción:	
<b>Otra información:</b>	
Camino afectado por vía pecuaria:	
Nombre vía pecuaria:	
Observaciones:	



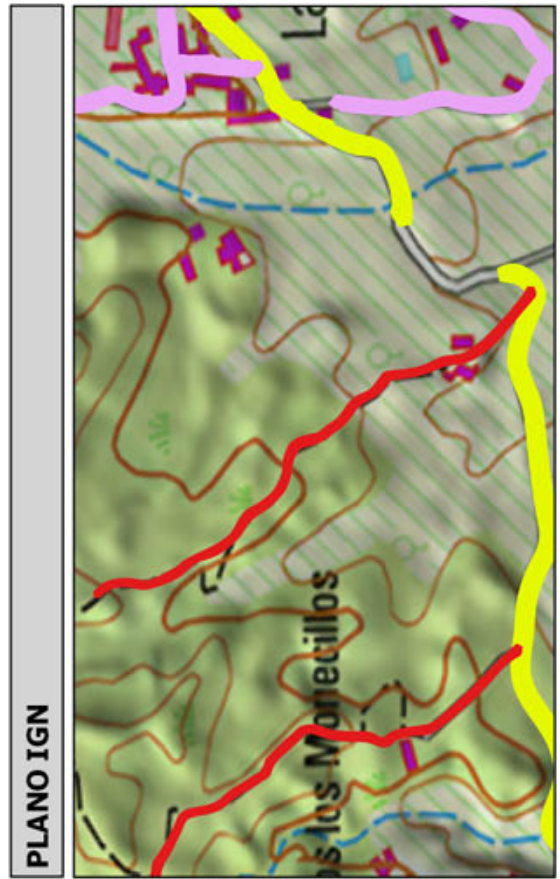
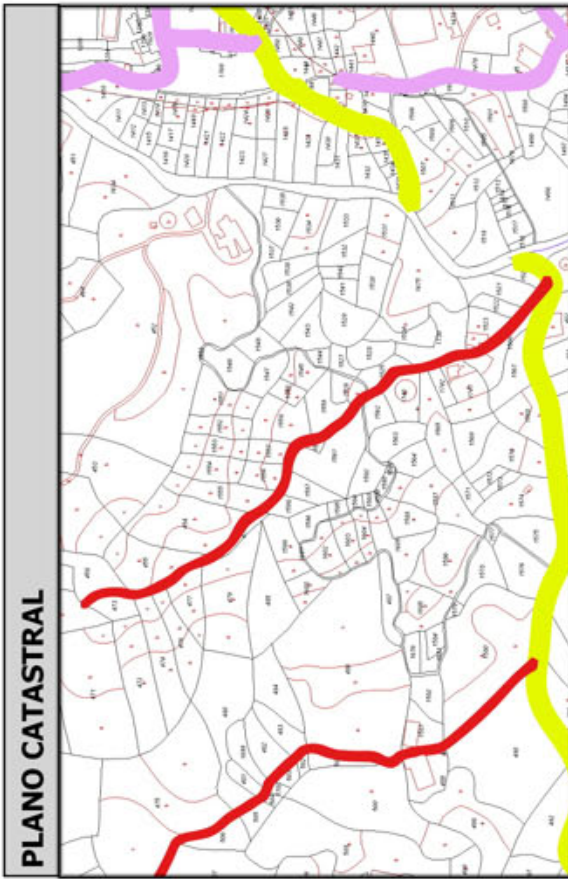
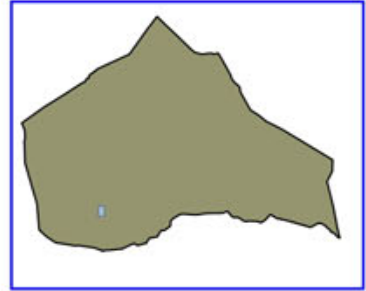
Código Seguro De Verificación:	RIwpjeQuazV/24jbhZk/Zg==	Estado	Fecha y hora
Firmado Por	Concepcion Pajarón Fernandez - Secretario/a Ayuntamiento Huercal Overa	Firmado	21/06/2016 13:57:04
Observaciones		Página	144/300
Url De Verificación	<a href="https://ov.dipalme.org/verifirmav2/">https://ov.dipalme.org/verifirmav2/</a>		





# Inventario municipal de caminos

<b>IDENTIFICACIÓN</b>	
Camino 4909109	Orden Inventario <b>395</b>
Nombre CAMINO SIN NOMBRE	
Referencia catastral <b>04053A04909109</b>	
Referencias catastrales afectadas:	
Epigrafe: INMUEBLES	Calificación: DOMINIO
Subepigrafe: CAMINOS RURALES	Uso: PUBLICO
<b>DESCRIPCIÓN</b>	
Longitud: <b>611.8907</b> ; Anchura: <b>3.433101</b> Superficie: <b>2101</b> Categoría <b>3</b>	
Inicio:	
Final:	
Descripción:	
<b>Otra información:</b>	
Camino afectado por vía pecuaria:	
Nombre vía pecuaria:	
Observaciones:	



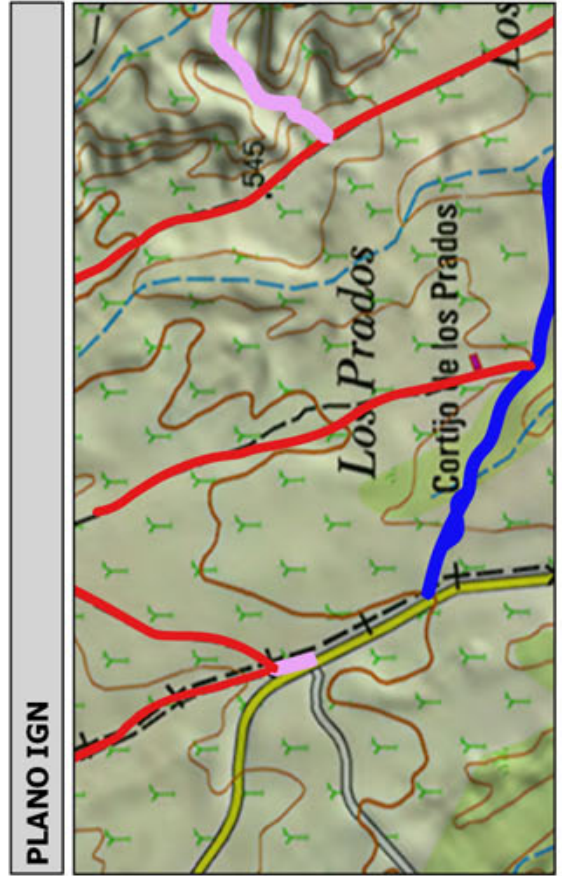
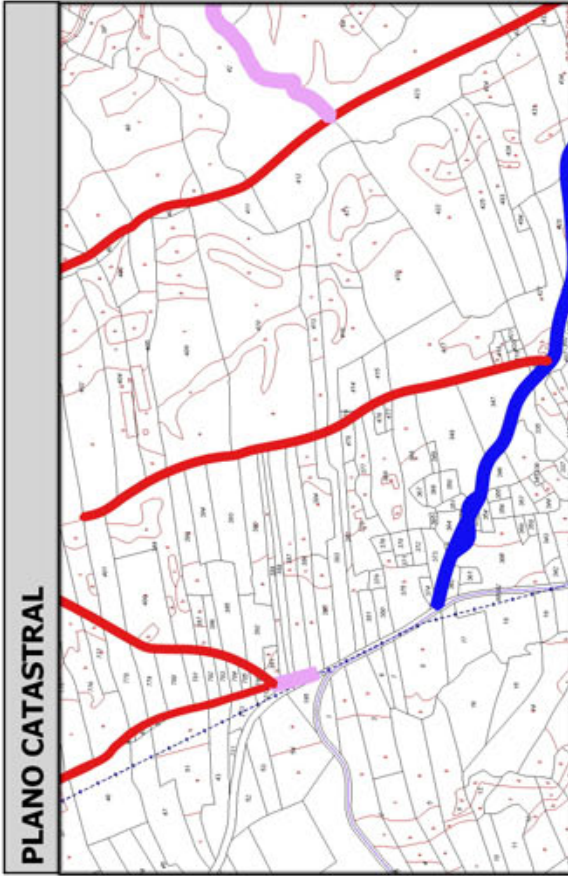
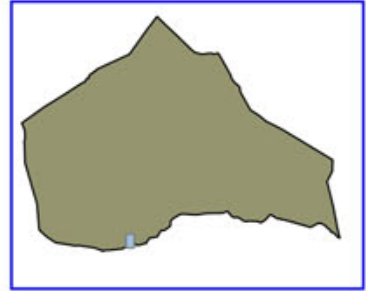
Código Seguro De Verificación:	RIwpjeQuazV/24jbhZk/Zg==	Estado	Fecha y hora
Firmado Por	Concepcion Pajarón Fernandez - Secretario/a Ayuntamiento Huercal Overa	Firmado	21/06/2016 13:57:04
Observaciones		Página	145/300
Url De Verificación	<a href="https://ov.dipalme.org/verifirmav2/">https://ov.dipalme.org/verifirmav2/</a>		





# Inventario municipal de caminos

<b>IDENTIFICACIÓN</b>	
Camino 4509024	Orden Inventario <b>396</b>
Nombre CAMINO SIN NOMBRE	
Referencia catastral <b>04053A04509024</b>	
Referencias catastrales afectadas:	
Epigrafe: INMUEBLES	Calificación: DOMINIO
Subepigrafe: CAMINOS RURALES	Uso: PUBLICO
<b>DESCRIPCIÓN</b>	
Longitud: <b>670.89141</b> Anchura: <b>3.116906</b> Superficie: <b>2091</b>	Categoría <b>3</b>
Inicio:	
Final:	
Descripción:	
<b>Otra información:</b>	
Camino afectado por vía pecuaria:	
Nombre vía pecuaria:	
Observaciones:	



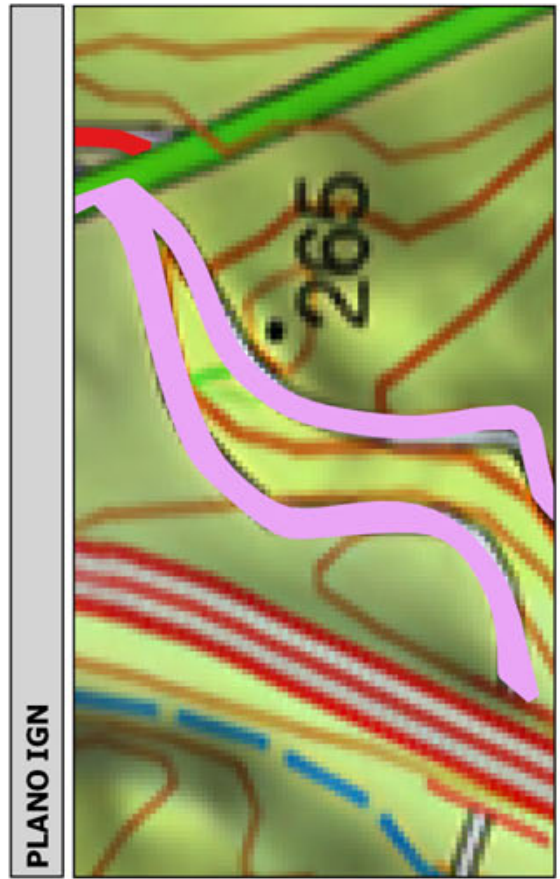
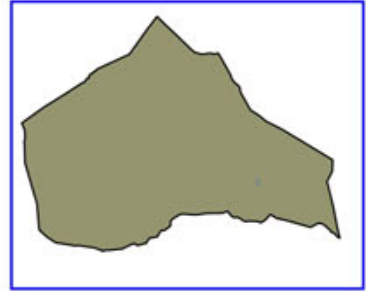
Código Seguro De Verificación:	RIwpjeQuazV/24jbhZk/Zg==	Estado	Fecha y hora
Firmado Por	Concepcion Pajarón Fernandez - Secretario/a Ayuntamiento Huercal Overa	Firmado	21/06/2016 13:57:04
Observaciones		Página	146/300
Url De Verificación	<a href="https://ov.dipalme.org/verifirmav2/">https://ov.dipalme.org/verifirmav2/</a>		





# Inventario municipal de caminos

<b>IDENTIFICACIÓN</b>	
Camino 3709053	Orden Inventario
Nombre CAMINO SIN NOMBRE	<b>397</b>
Referencia catastral <b>04053A03709053</b>	
Referencias catastrales afectadas:	
Epígrafe: INMUEBLES	Calificación: DOMINIO
Subepígrafe: CAMINOS RURALES	Uso: PUBLICO
<b>DESCRIPCIÓN</b>	
Longitud: <b>330.7812</b> Anchura: <b>6.294420</b> Superficie: <b>2082</b>	Categoría <b>4</b>
Inicio:	
Final:	
Descripción:	
<b>Otra información:</b>	
Camino afectado por vía pecuaria:	
Nombre vía pecuaria:	
Observaciones:	



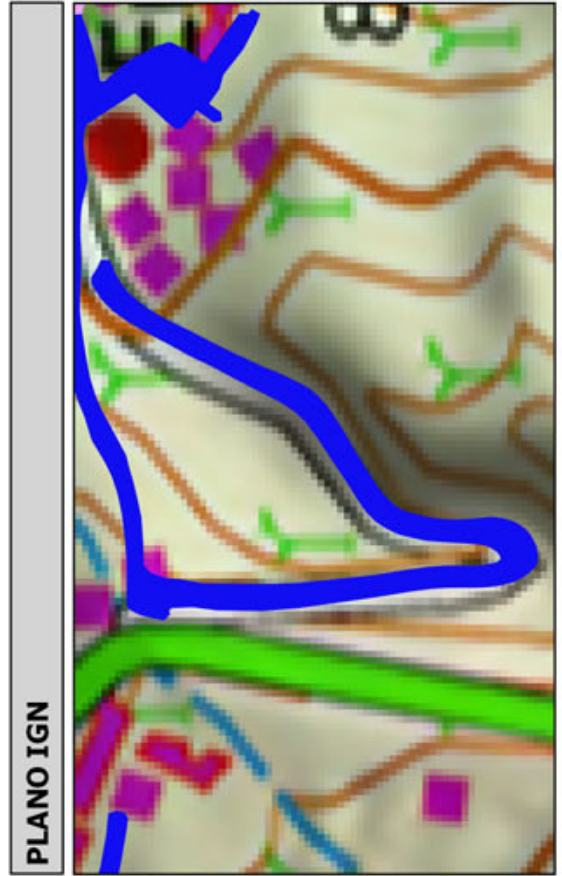
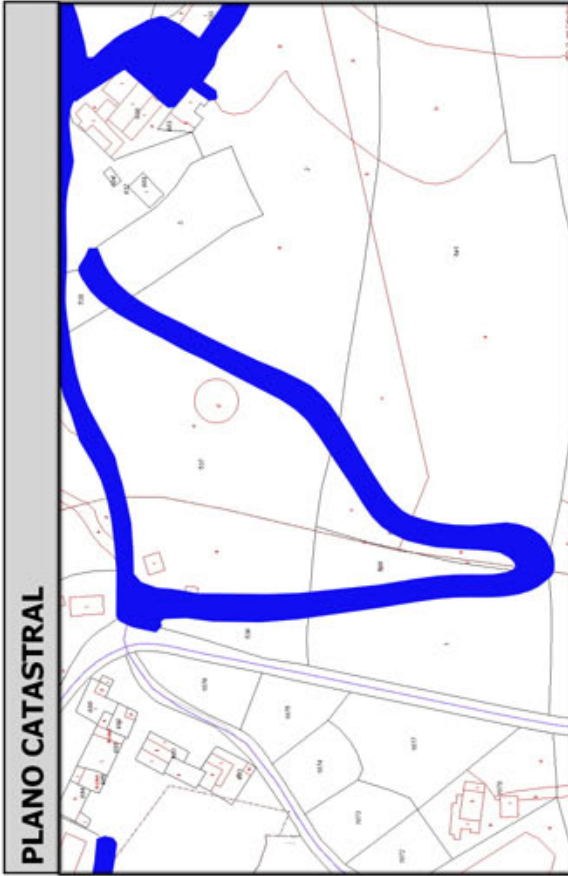
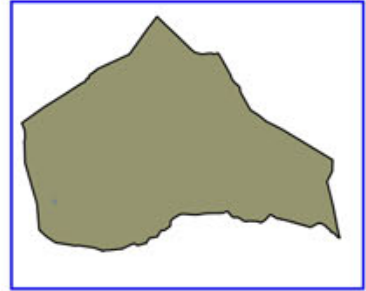
Código Seguro De Verificación:	RIwpjeQuazV/24jbhZk/Zg==	Estado	Fecha y hora
Firmado Por	Concepcion Pajarón Fernandez - Secretario/a Ayuntamiento Huercal Overa	Firmado	21/06/2016 13:57:04
Observaciones		Página	147/300
Url De Verificación	<a href="https://ov.dipalme.org/verifirmav2/">https://ov.dipalme.org/verifirmav2/</a>		





# Inventario municipal de caminos

<b>IDENTIFICACIÓN</b>	
Camino 5009050	Orden Inventario <b>398</b>
Nombre CAMINO SIN NOMBRE	
Referencia catastral <b>04053A05009050</b>	
Referencias catastrales afectadas:	
Epigrafe: INMUEBLES	Calificación: DOMINIO
Subepigrafe: CAMINOS RURALES	Uso: PUBLICO
<b>DESCRIPCIÓN</b>	
Longitud: <b>368.3318</b>	Anchura: <b>5.649617</b> Superficie: <b>2081</b>
Inicio:	Categoría <b>2</b>
Final:	
Descripción:	
<b>Otra información:</b>	
Camino afectado por vía pecuaria:	
Nombre vía pecuaria:	
Observaciones:	



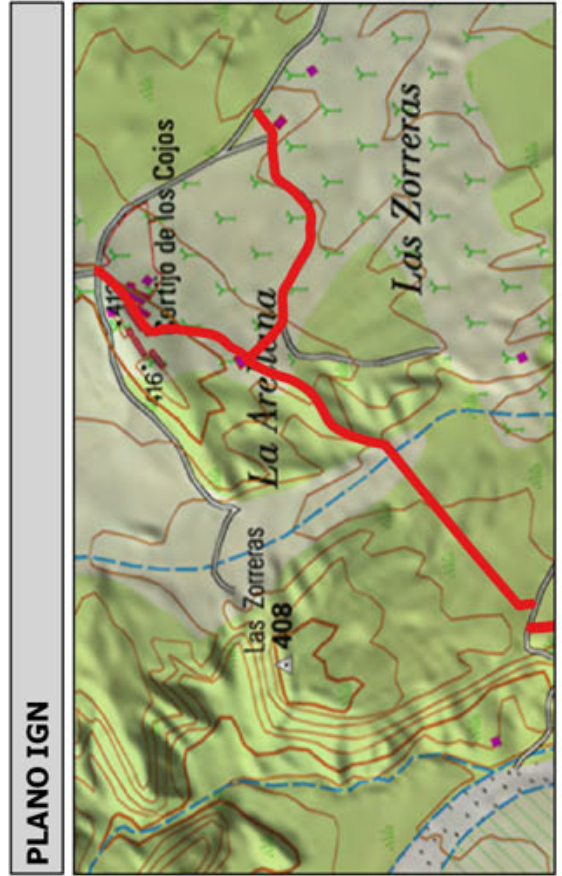
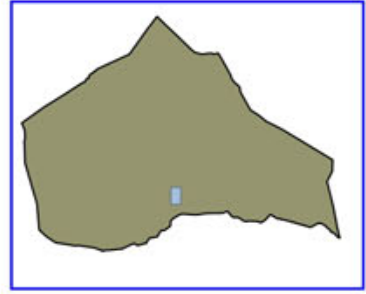
Código Seguro De Verificación:	RIwpjeQuazV/24jbhZk/Zg==	Estado	Fecha y hora
Firmado Por	Concepcion Pajarón Fernandez - Secretario/a Ayuntamiento Huercal Overa	Firmado	21/06/2016 13:57:04
Observaciones		Página	148/300
Url De Verificación	<a href="https://ov.dipalme.org/verifirmav2/">https://ov.dipalme.org/verifirmav2/</a>		





# Inventario municipal de caminos

<b>IDENTIFICACIÓN</b>	
Camino 4209009	Orden Inventario
Nombre CAMINO SIN NOMBRE	<b>399</b>
Referencia catastral <b>04053A04209009</b>	
Referencias catastrales afectadas:	
Epigrafe: INMUEBLES	Calificación: DOMINIO
Subepigrafe: CAMINOS RURALES	Uso: PUBLICO
<b>DESCRIPCIÓN</b>	
Longitud: <b>1045.907</b> ; Anchura: <b>1.987573</b> Superficie: <b>2079</b> Categoría <b>3</b>	
Inicio:	
Final:	
Descripción:	
<b>Otra información:</b>	
Camino afectado por vía pecuaria:	
Nombre vía pecuaria:	
Observaciones:	



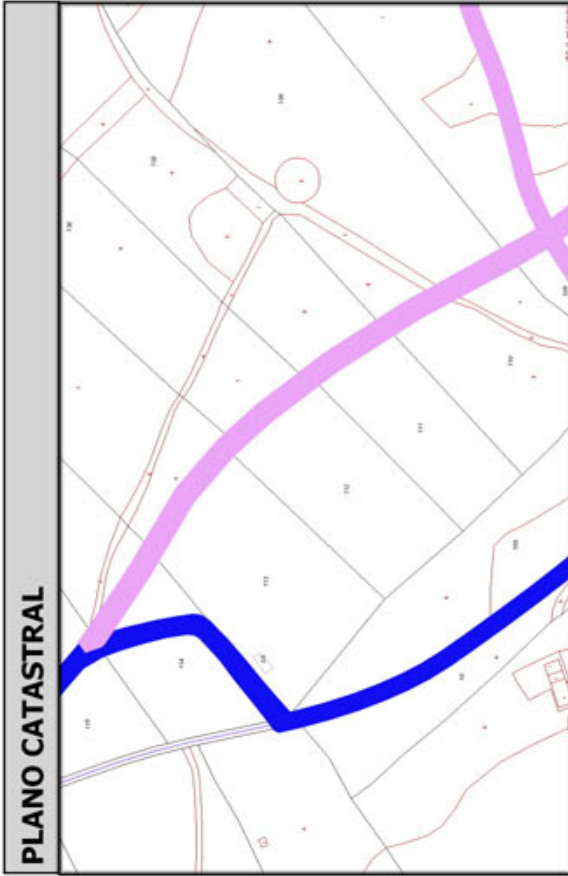
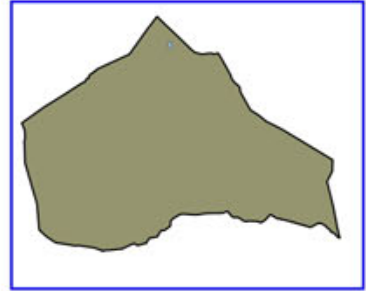
Código Seguro De Verificación:	RIwpjeQuazV/24jbhZk/Zg==	Estado	Fecha y hora
Firmado Por	Concepcion Pajarón Fernandez - Secretario/a Ayuntamiento Huercal Overa	Firmado	21/06/2016 13:57:04
Observaciones		Página	149/300
Url De Verificación	<a href="https://ov.dipalme.org/verifirmav2/">https://ov.dipalme.org/verifirmav2/</a>		





# Inventario municipal de caminos

<b>IDENTIFICACIÓN</b>	
Camino 2009044	Orden Inventario <b>400</b>
Nombre CAMINO SIN NOMBRE	
Referencia catastral <b>04053A02009044</b>	
Referencias catastrales afectadas:	
Epigrafe: INMUEBLES	Calificación: DOMINIO
Subepigrafe: CAMINOS RURALES	Uso: PUBLICO
<b>DESCRIPCIÓN</b>	
Longitud: <b>375.2343</b> Anchura: <b>5.536686</b> Superficie: <b>2078</b> Categoría <b>4</b>	
Inicio:	
Final:	
Descripción:	
<b>Otra información:</b>	
Camino afectado por vía pecuaria:	
Nombre vía pecuaria:	
Observaciones:	



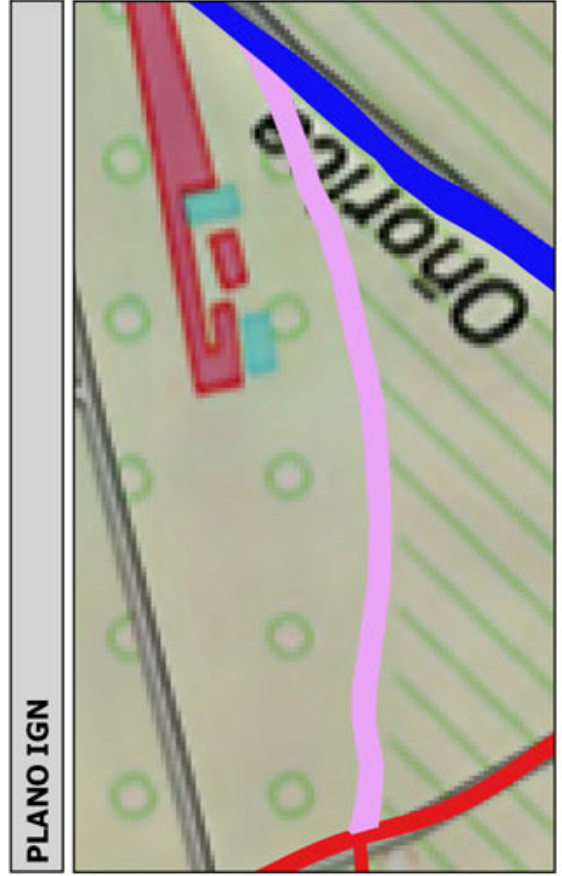
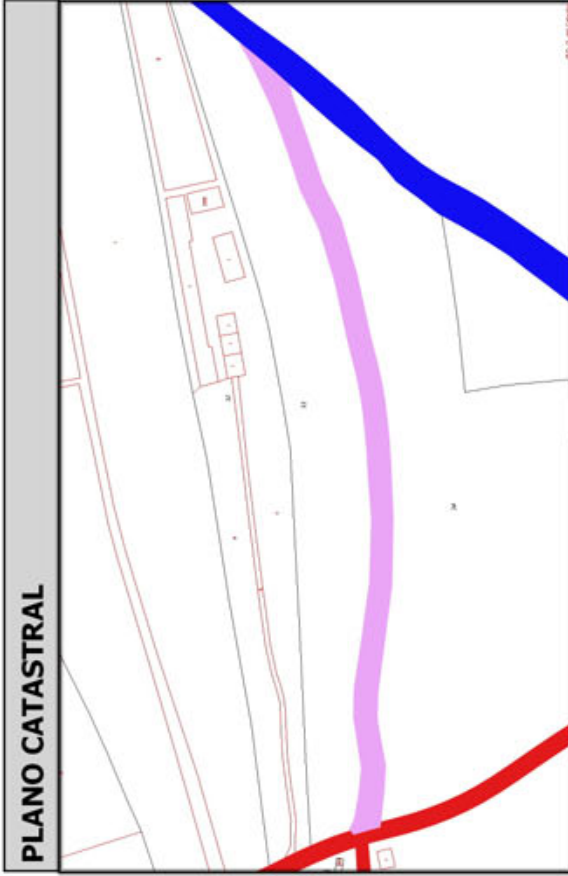
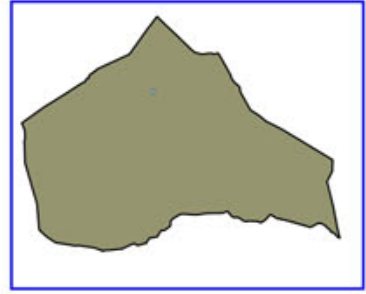
Código Seguro De Verificación:	RIwpjeQuazV/24jbhZk/Zg==	Estado	Fecha y hora
Firmado Por	Concepcion Pajarón Fernandez - Secretario/a Ayuntamiento Huercal Overa	Firmado	21/06/2016 13:57:04
Observaciones		Página	150/300
Url De Verificación	<a href="https://ov.dipalme.org/verifirmav2/">https://ov.dipalme.org/verifirmav2/</a>		





# Inventario municipal de caminos

<b>IDENTIFICACIÓN</b>	
Camino 1609025	Orden Inventario <b>401</b>
Nombre CAMINO SIN NOMBRE	
Referencia catastral <b>04053A01609025</b>	
Referencias catastrales afectadas:	
Epígrafe: INMUEBLES	Calificación: DOMINIO
Subepígrafe: CAMINOS RURALES	Uso: PUBLICO
<b>DESCRIPCIÓN</b>	
Longitud: <b>416.3174</b> ; Anchura: <b>4.987414</b> Superficie: <b>2076</b> Categoría <b>4</b>	
Inicio:	
Final:	
Descripción:	
<b>Otra información:</b>	
Camino afectado por vía pecuaria:	
Nombre vía pecuaria:	
Observaciones:	



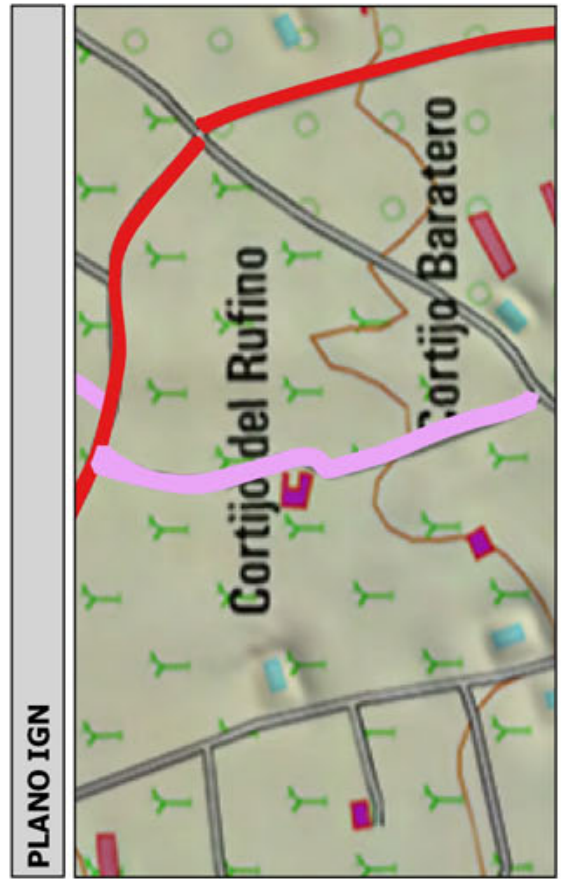
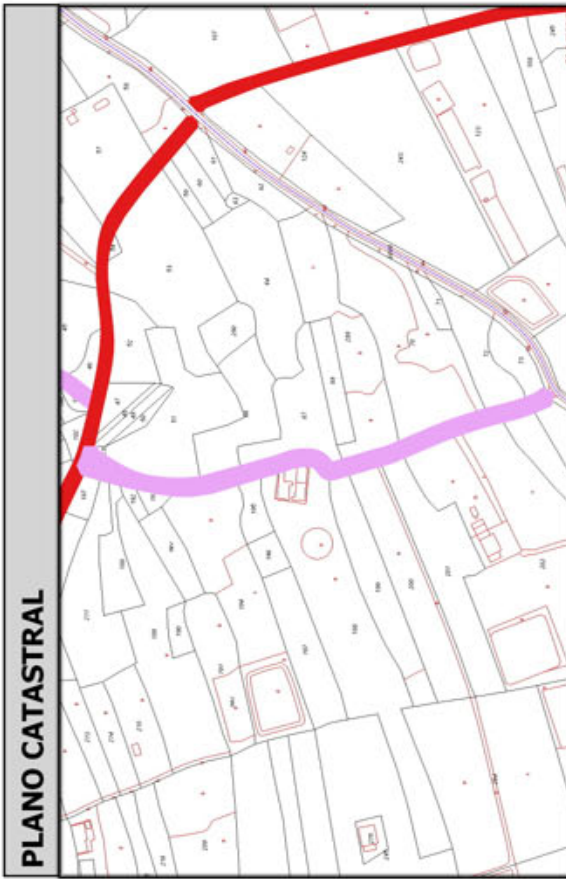
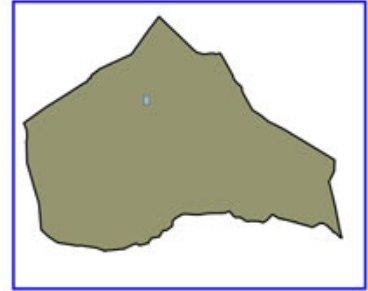
Código Seguro De Verificación:	RIwpjeQuazV/24jbhZk/Zg==	Estado	Fecha y hora
Firmado Por	Concepcion Pajarón Fernandez - Secretario/a Ayuntamiento Huercal Overa	Firmado	21/06/2016 13:57:04
Observaciones		Página	151/300
Url De Verificación	<a href="https://ov.dipalme.org/verifirmav2/">https://ov.dipalme.org/verifirmav2/</a>		





# Inventario municipal de caminos

<b>IDENTIFICACIÓN</b>	
Camino 1109057	Orden Inventario <b>402</b>
Nombre CAMINO SIN NOMBRE	
Referencia catastral <b>04053A01109057</b>	
Referencias catastrales afectadas:	
Epígrafe: INMUEBLES	Calificación: DOMINIO
Subepígrafe: CAMINOS RURALES	Uso: PUBLICO
<b>DESCRIPCIÓN</b>	
Longitud: <b>443.8555</b> ; Anchura: <b>4.676120</b>	Superficie: <b>2076</b>
Inicio:	Categoría <b>4</b>
Final:	
Descripción:	
<b>Otra información:</b>	
Camino afectado por vía pecuaria:	
Nombre vía pecuaria:	
Observaciones:	



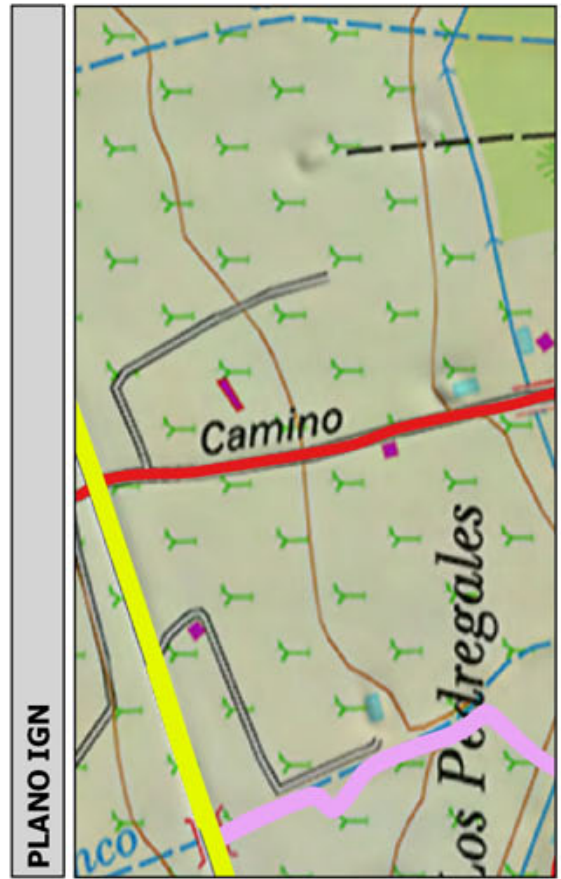
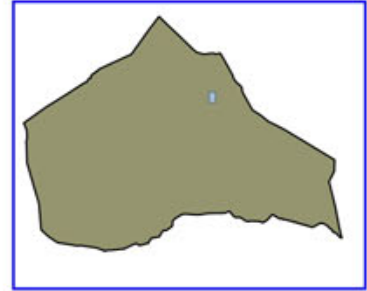
Código Seguro De Verificación:	RIwpjeQuazV/24jbhZk/Zg==	Estado	Fecha y hora
Firmado Por	Concepcion Pajarón Fernandez - Secretario/a Ayuntamiento Huercal Overa	Firmado	21/06/2016 13:57:04
Observaciones		Página	152/300
Url De Verificación	<a href="https://ov.dipalme.org/verifirmav2/">https://ov.dipalme.org/verifirmav2/</a>		





# Inventario municipal de caminos

<b>IDENTIFICACIÓN</b>	
Camino 2309215	Orden Inventario <b>403</b>
Nombre CAMINO SIN NOMBRE	
Referencia catastral <b>04053A02309215</b>	
Referencias catastrales afectadas:	
Epígrafe: INMUEBLES	Calificación: DOMINIO
Subepígrafe: CAMINOS RURALES	Uso: PUBLICO
<b>DESCRIPCIÓN</b>	
Longitud: <b>513.1360</b>	Anchura: <b>4.025969</b> Superficie: <b>2066</b>
Inicio:	Categoría <b>3</b>
Final:	
Descripción:	
<b>Otra información:</b>	
Camino afectado por vía pecuaria:	
Nombre vía pecuaria:	
Observaciones:	



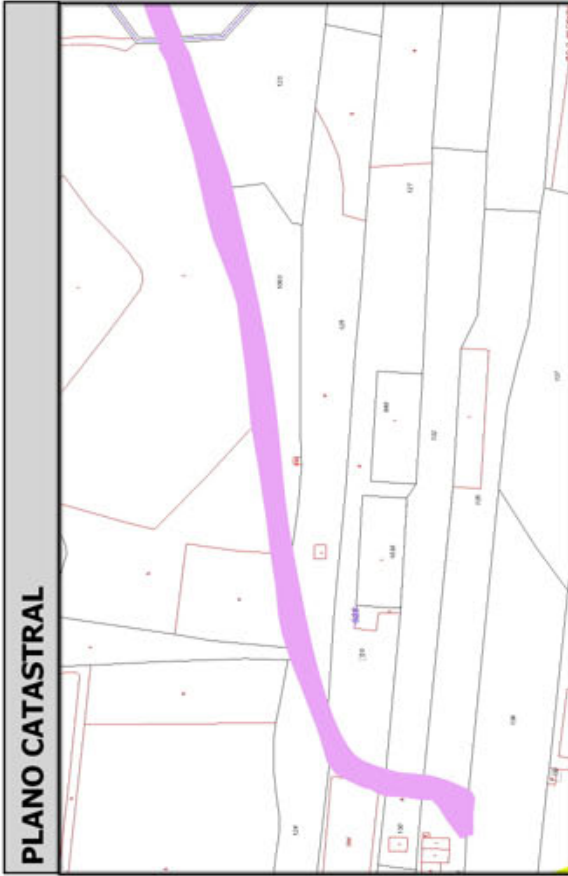
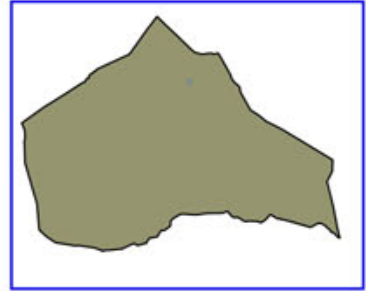
Código Seguro De Verificación:	RIwpjeQuazV/24jbhZk/Zg==	Estado	Fecha y hora
Firmado Por	Concepcion Pajarón Fernandez - Secretario/a Ayuntamiento Huercal Overa	Firmado	21/06/2016 13:57:04
Observaciones		Página	153/300
Url De Verificación	<a href="https://ov.dipalme.org/verifirmav2/">https://ov.dipalme.org/verifirmav2/</a>		





# Inventario municipal de caminos

<b>IDENTIFICACIÓN</b>	
Camino 2309234	Orden Inventario <b>404</b>
Nombre CAMINO SIN NOMBRE	
Referencia catastral <b>04053A02309234</b>	
Referencias catastrales afectadas:	
Epígrafe: INMUEBLES	Calificación: DOMINIO
Subepígrafe: CAMINOS RURALES	Uso: PUBLICO
<b>DESCRIPCIÓN</b>	
Longitud: <b>410.0547</b> ; Anchura: <b>5.028636</b> Superficie: <b>2062</b> Categoría <b>4</b>	
Inicio:	
Final:	
Descripción:	
<b>Otra información:</b>	
Camino afectado por vía pecuaria:	
Nombre vía pecuaria:	
Observaciones:	



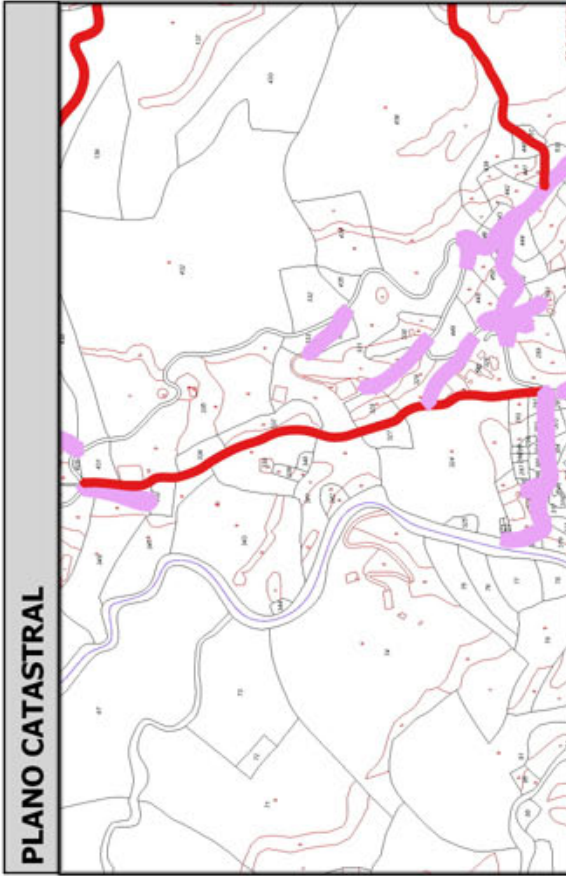
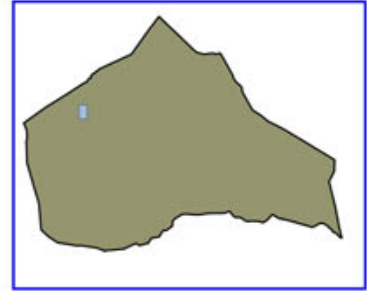
Código Seguro De Verificación:	RIwpjeQuazV/24jbhZk/Zg==	Estado	Fecha y hora
Firmado Por	Concepcion Pajarón Fernandez - Secretario/a Ayuntamiento Huercal Overa	Firmado	21/06/2016 13:57:04
Observaciones		Página	154/300
Url De Verificación	<a href="https://ov.dipalme.org/verifirmav2/">https://ov.dipalme.org/verifirmav2/</a>		





# Inventario municipal de caminos

<b>IDENTIFICACIÓN</b>	
Camino 0609066	Orden Inventario <b>405</b>
Nombre CAMINO SIN NOMBRE	
Referencia catastral <b>04053A00609066</b>	
Referencias catastrales afectadas:	
Epigrafe: INMUEBLES	Calificación: DOMINIO
Subepigrafe: CAMINOS RURALES	Uso: PUBLICO
<b>DESCRIPCIÓN</b>	
Longitud: <b>683.8208</b> ; Anchura: <b>3.007301</b>	Superficie: <b>2056</b>
Inicio:	Categoría <b>3</b>
Final:	
Descripción:	
<b>Otra información:</b>	
Camino afectado por vía pecuaria:	
Nombre vía pecuaria:	
Observaciones:	



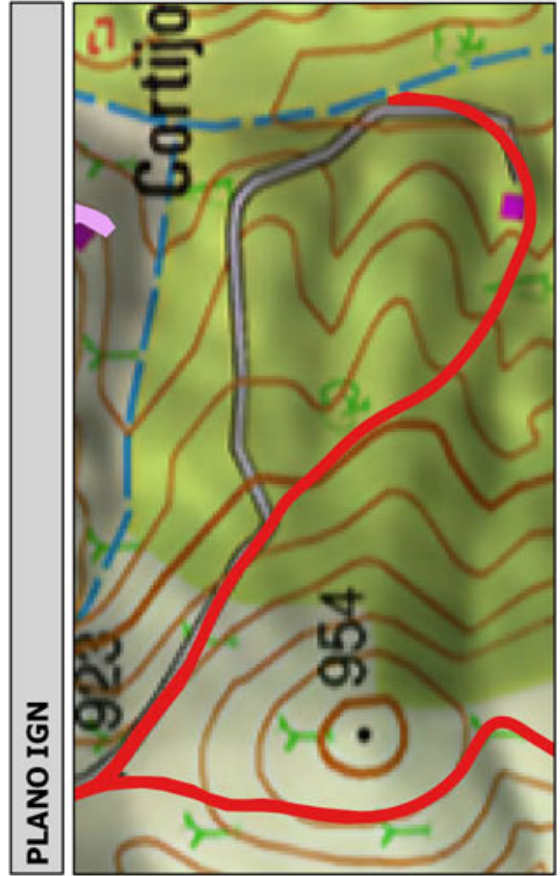
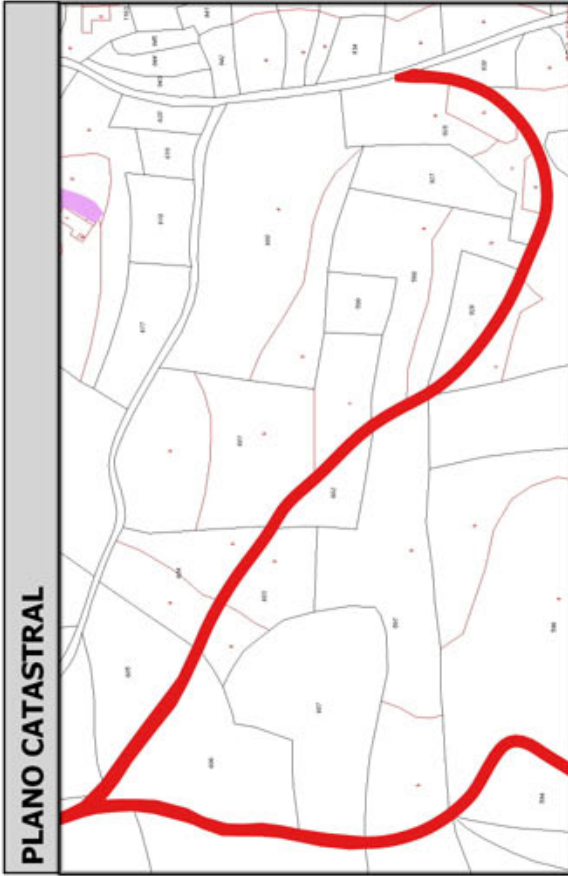
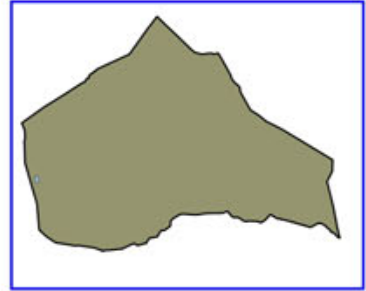
Código Seguro De Verificación:	RIwpjeQuazV/24jbhZk/Zg==	Estado	Fecha y hora
Firmado Por	Concepcion Pajarón Fernandez - Secretario/a Ayuntamiento Huercal Overa	Firmado	21/06/2016 13:57:04
Observaciones		Página	155/300
Url De Verificación	<a href="https://ov.dipalme.org/verificarmav2/">https://ov.dipalme.org/verificarmav2/</a>		





# Inventario municipal de caminos

<b>IDENTIFICACIÓN</b>	
Camino 0209084	Orden Inventario <b>406</b>
Nombre CAMINO SIN NOMBRE	
Referencia catastral <b>04053A00209084</b>	
Referencias catastrales afectadas:	
Epígrafe: INMUEBLES	Calificación: DOMINIO
Subepígrafe: CAMINOS RURALES	Uso: PUBLICO
<b>DESCRIPCIÓN</b>	
Longitud: <b>629.5869</b> Anchura: <b>3.260032</b> Superficie: <b>2052</b>	Categoría <b>3</b>
Inicio:	
Final:	
Descripción:	
<b>Otra información:</b>	
Camino afectado por vía pecuaria:	
Nombre vía pecuaria:	
Observaciones:	



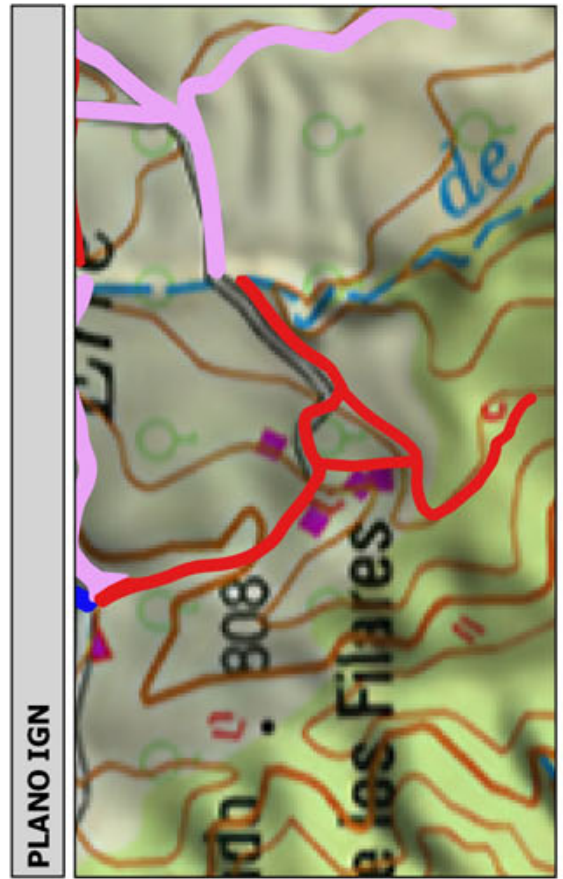
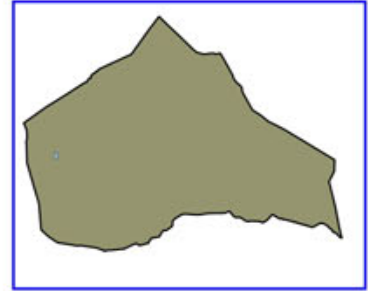
Código Seguro De Verificación:	RIwpjeQuazV/24jbhZk/Zg==	Estado	Fecha y hora
Firmado Por	Concepcion Pajarón Fernandez - Secretario/a Ayuntamiento Huercal Overa	Firmado	21/06/2016 13:57:04
Observaciones		Página	156/300
Url De Verificación	<a href="https://ov.dipalme.org/verifirmav2/">https://ov.dipalme.org/verifirmav2/</a>		





# Inventario municipal de caminos

<b>IDENTIFICACIÓN</b>	
Camino 5309123	Orden Inventario <b>407</b>
Nombre CAMINO SIN NOMBRE	
Referencia catastral <b>04053A05309123</b>	
Referencias catastrales afectadas:	
Epigrafe: INMUEBLES	Calificación: DOMINIO
Subepigrafe: CAMINOS RURALES	Uso: PUBLICO
<b>DESCRIPCIÓN</b>	
Longitud: <b>624.4345</b> Anchura: <b>3.286504</b> Superficie: <b>2052</b>	Categoría <b>3</b>
Inicio:	
Final:	
Descripción:	
<b>Otra información:</b>	
Camino afectado por vía pecuaria:	
Nombre vía pecuaria:	
Observaciones:	



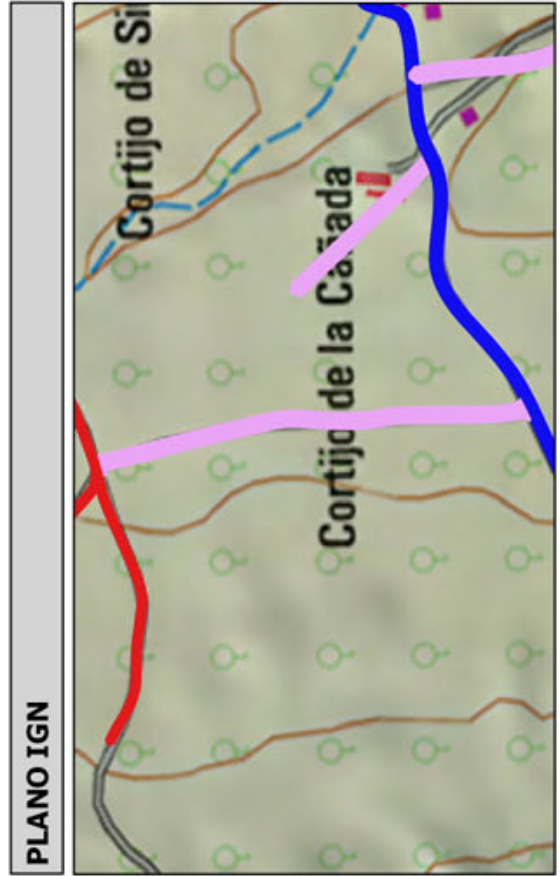
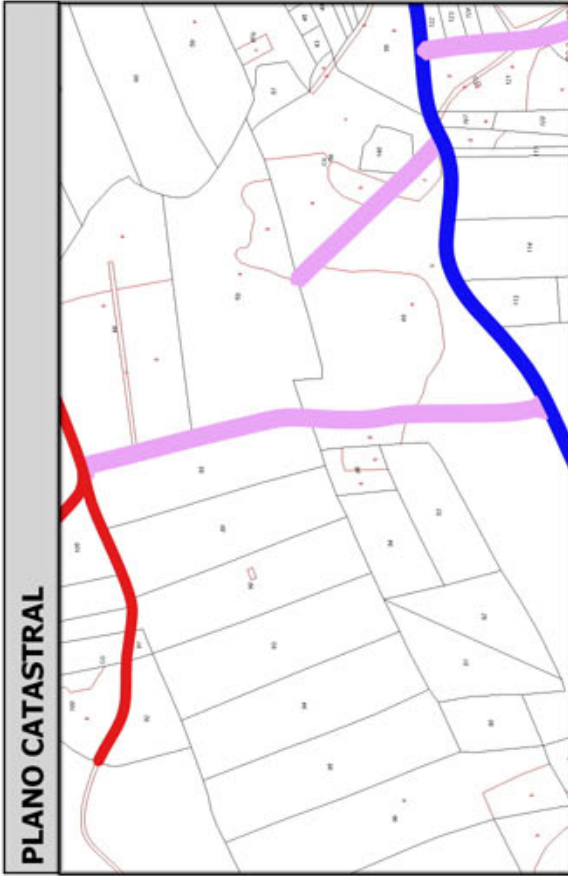
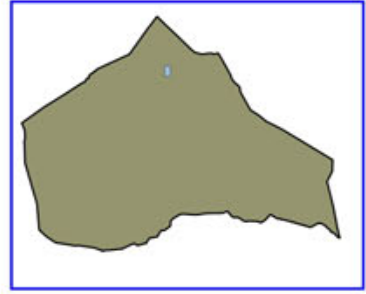
Código Seguro De Verificación:	RIwpjeQuazV/24jbhZk/Zg==	Estado	Fecha y hora
Firmado Por	Concepcion Pajarón Fernandez - Secretario/a Ayuntamiento Huercal Overa	Firmado	21/06/2016 13:57:04
Observaciones		Página	157/300
Url De Verificación	<a href="https://ov.dipalme.org/verifirmav2/">https://ov.dipalme.org/verifirmav2/</a>		





# Inventario municipal de caminos

<b>IDENTIFICACIÓN</b>	
Camino 1709016	Orden Inventario <b>408</b>
Nombre CAMINO SIN NOMBRE	
Referencia catastral <b>04053A01709016</b>	
Referencias catastrales afectadas:	
Epígrafe: INMUEBLES	Calificación: DOMINIO
Subepígrafe: CAMINOS RURALES	Uso: PUBLICO
<b>DESCRIPCIÓN</b>	
Longitud: <b>484.9119</b> Anchura: <b>4.197494</b> Superficie: <b>2035</b> Categoría <b>4</b>	
Inicio:	
Final:	
Descripción:	
<b>Otra información:</b>	
Camino afectado por vía pecuaria:	
Nombre vía pecuaria:	
Observaciones:	



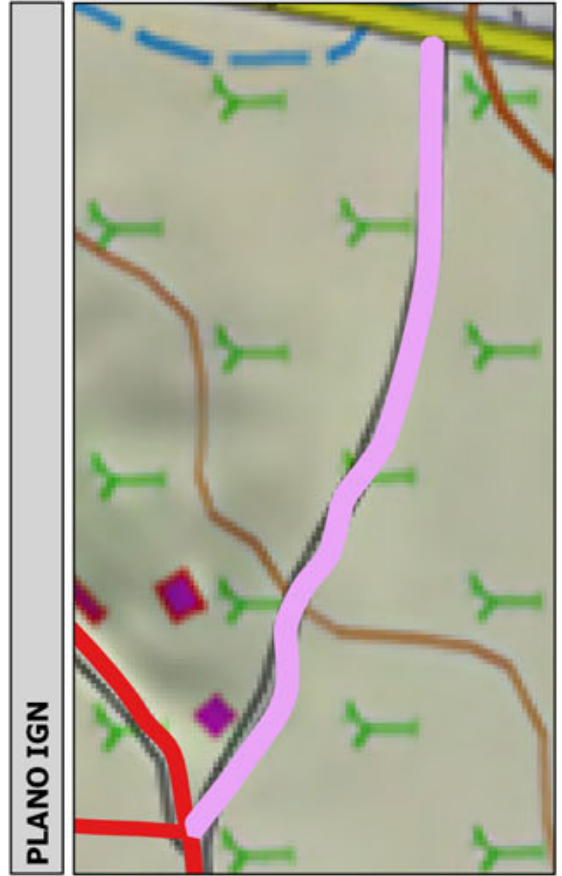
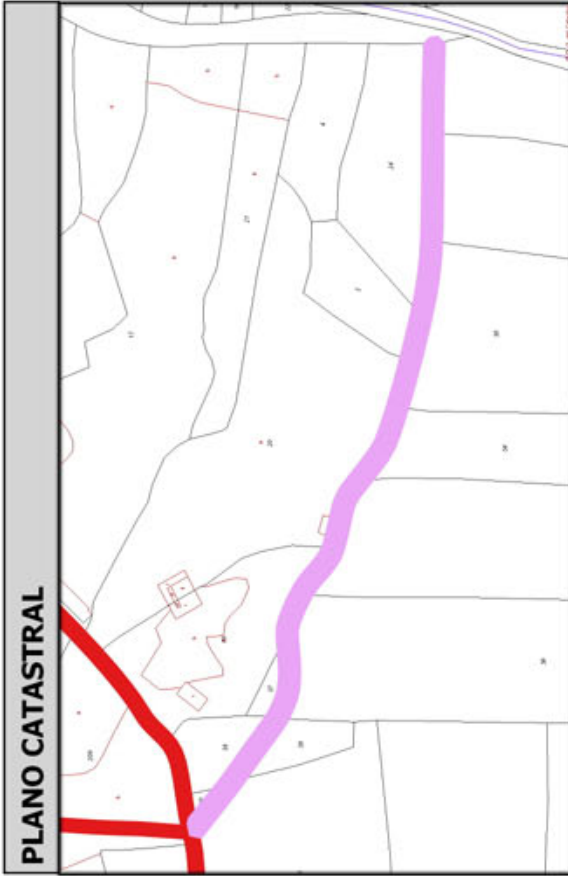
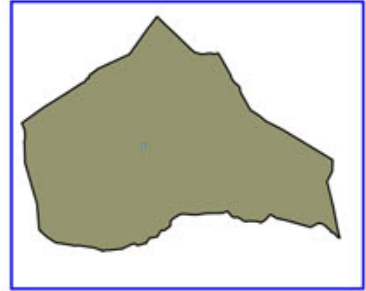
Código Seguro De Verificación:	RIwpjeQuazV/24jbbZk/Zg==	Estado	Fecha y hora
Firmado Por	Concepcion Pajarón Fernandez - Secretario/a Ayuntamiento Huercal Overa	Firmado	21/06/2016 13:57:04
Observaciones		Página	158/300
Url De Verificación	<a href="https://ov.dipalme.org/verifirmav2/">https://ov.dipalme.org/verifirmav2/</a>		





# Inventario municipal de caminos

<b>IDENTIFICACIÓN</b>	
Camino 6709050	Orden Inventario <b>409</b>
Nombre CAMINO SIN NOMBRE	
Referencia catastral <b>04053A06709050</b>	
Referencias catastrales afectadas:	
Epígrafe: INMUEBLES	Calificación: DOMINIO
Subepígrafe: CAMINOS RURALES	Uso: PUBLICO
<b>DESCRIPCIÓN</b>	
Longitud: <b>437.82311</b> Anchura: <b>4.635821</b> Superficie: <b>2030</b> Categoría <b>4</b>	
Inicio:	
Final:	
Descripción:	
<b>Otra información:</b>	
Camino afectado por vía pecuaria:	
Nombre vía pecuaria:	
Observaciones:	



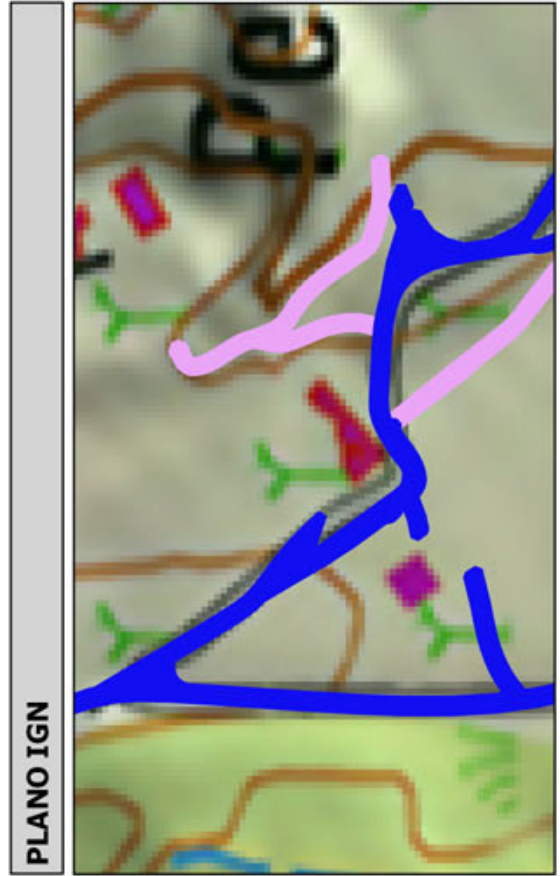
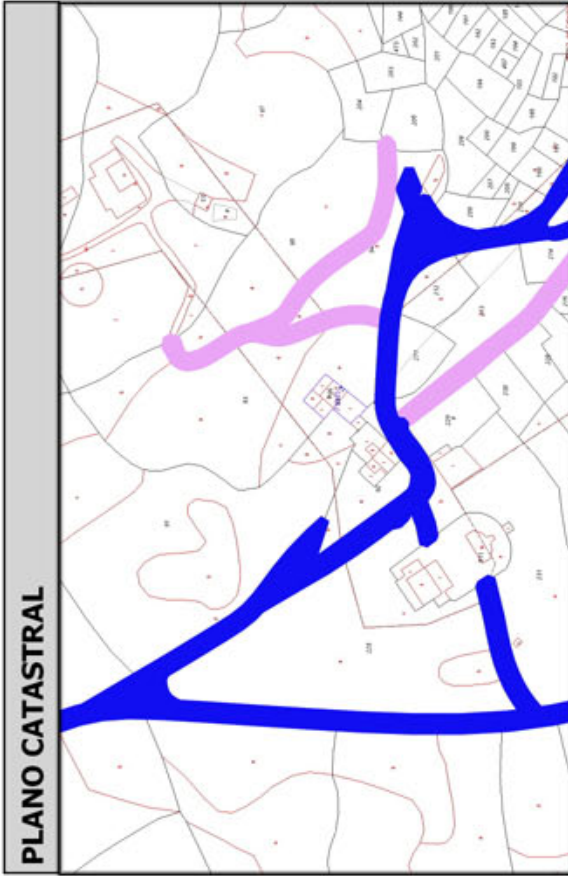
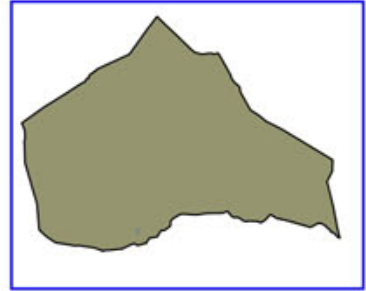
Código Seguro De Verificación:	RIwpjeQuazV/24jbhZk/Zg==	Estado	Fecha y hora
Firmado Por	Concepcion Pajarón Fernandez - Secretario/a Ayuntamiento Huercal Overa	Firmado	21/06/2016 13:57:04
Observaciones		Página	159/300
Url De Verificación	<a href="https://ov.dipalme.org/verifirmav2/">https://ov.dipalme.org/verifirmav2/</a>		





# Inventario municipal de caminos

<b>IDENTIFICACIÓN</b>	
Camino 4509026	Orden Inventario <b>410</b>
Nombre CAMINO SIN NOMBRE	
Referencia catastral <b>04053A04509026</b>	
Referencias catastrales afectadas:	
Epigrafe: INMUEBLES	Calificación: DOMINIO
Subepigrafe: CAMINOS RURALES	Uso: PUBLICO
<b>DESCRIPCIÓN</b>	
Longitud: <b>369.4815</b> Anchura: <b>5.486441</b> Superficie: <b>2027</b> Categoría <b>2</b>	
Inicio:	
Final:	
Descripción:	
<b>Otra información:</b>	
Camino afectado por vía pecuaria:	
Nombre vía pecuaria:	
Observaciones:	



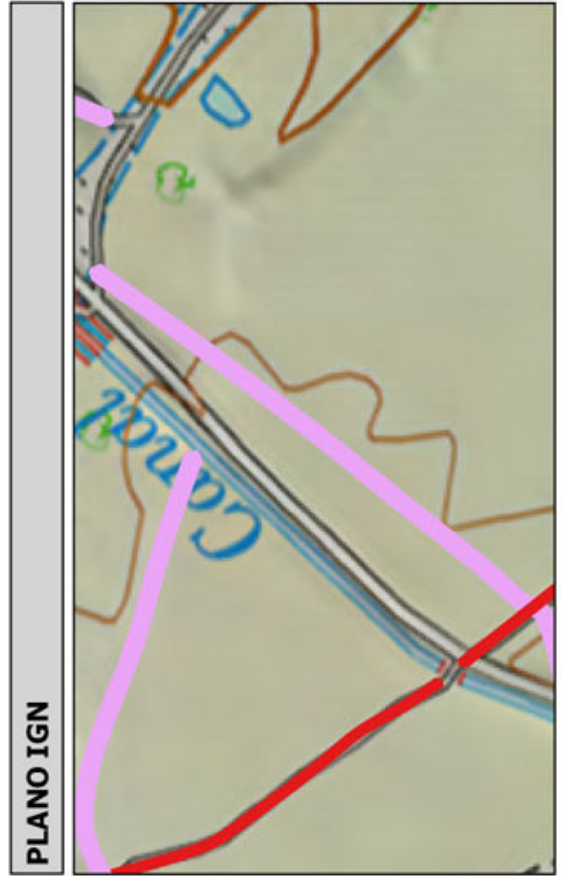
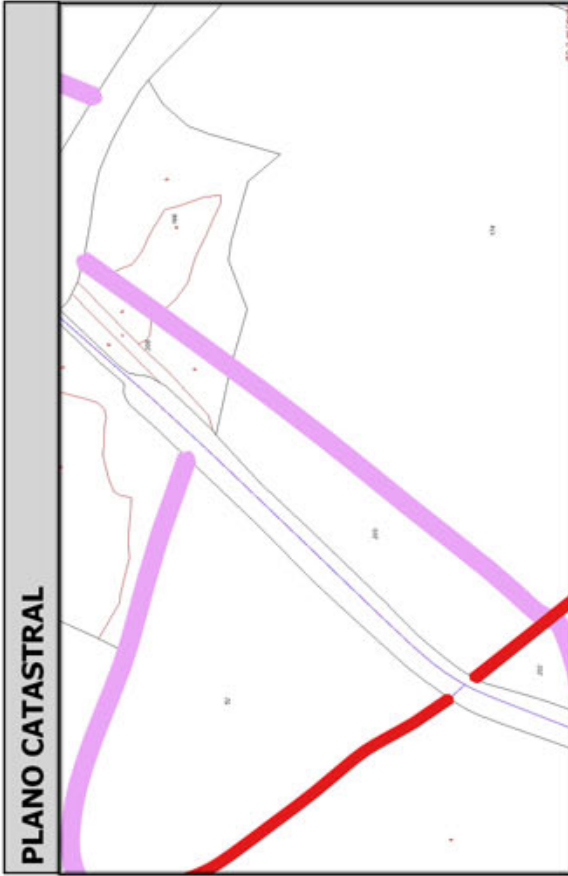
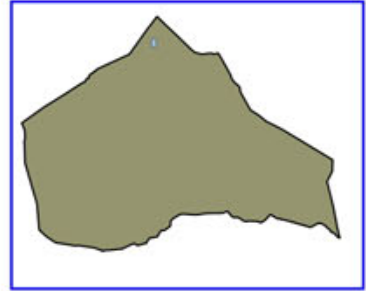
Código Seguro De Verificación:	RIwpjeQuazV/24jbbZk/Zg==	Estado	Fecha y hora
Firmado Por	Concepcion Pajarón Fernandez - Secretario/a Ayuntamiento Huercal Overa	Firmado	21/06/2016 13:57:04
Observaciones		Página	160/300
Url De Verificación	<a href="https://ov.dipalme.org/verifirmav2/">https://ov.dipalme.org/verifirmav2/</a>		





# Inventario municipal de caminos

<b>IDENTIFICACIÓN</b>	
Camino 2009035	Orden Inventario <b>411</b>
Nombre CAMINO SIN NOMBRE	
Referencia catastral <b>04053A02009035</b>	
Referencias catastrales afectadas:	
Epigrafe: INMUEBLES	Calificación: DOMINIO
Subepigrafe: CAMINOS RURALES	Uso: PUBLICO
<b>DESCRIPCIÓN</b>	
Longitud: <b>479.7471</b> Anchura: <b>4.212528</b> Superficie: <b>2021</b> Categoría <b>4</b>	
Inicio:	
Final:	
Descripción:	
<b>Otra información:</b>	
Camino afectado por vía pecuaria:	
Nombre vía pecuaria:	
Observaciones:	



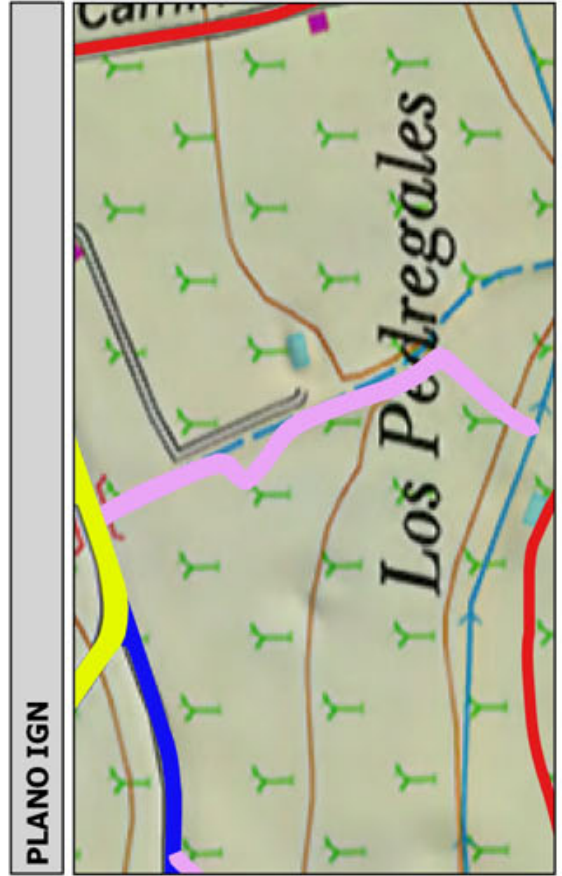
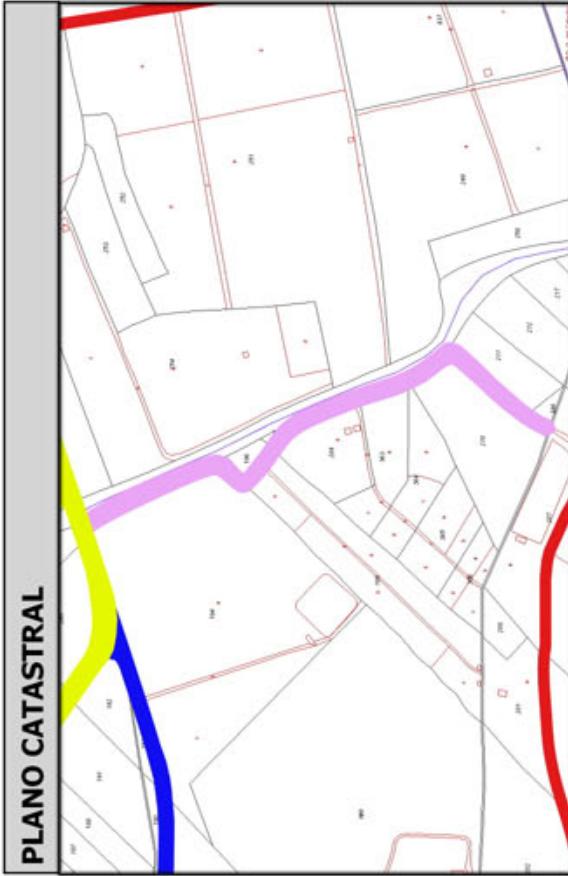
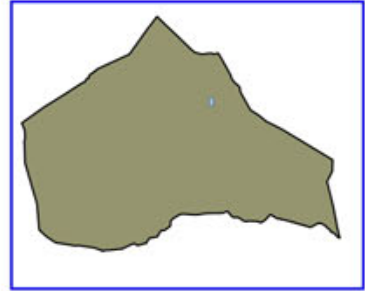
Código Seguro De Verificación:	RIwpjeQuazV/24jbhZk/Zg==	Estado	Fecha y hora
Firmado Por	Concepcion Pajarón Fernandez - Secretario/a Ayuntamiento Huercal Overa	Firmado	21/06/2016 13:57:04
Observaciones		Página	161/300
Url De Verificación	<a href="https://ov.dipalme.org/verificarmav2/">https://ov.dipalme.org/verificarmav2/</a>		





# Inventario municipal de caminos

<b>IDENTIFICACIÓN</b>	
Camino 2709076	Orden Inventario
Nombre CAMINO SIN NOMBRE	<b>412</b>
Referencia catastral <b>04053A02709076</b>	
Referencias catastrales afectadas:	
Epigrafe: INMUEBLES	Calificación: DOMINIO
Subepigrafe: CAMINOS RURALES	Uso: PUBLICO
<b>DESCRIPCIÓN</b>	
Longitud: <b>470.6046</b> Anchura: <b>4.293896</b> Superficie: <b>2021</b> Categoría <b>4</b>	
Inicio:	
Final:	
Descripción:	
<b>Otra información:</b>	
Camino afectado por vía pecuaria:	
Nombre vía pecuaria:	
Observaciones:	



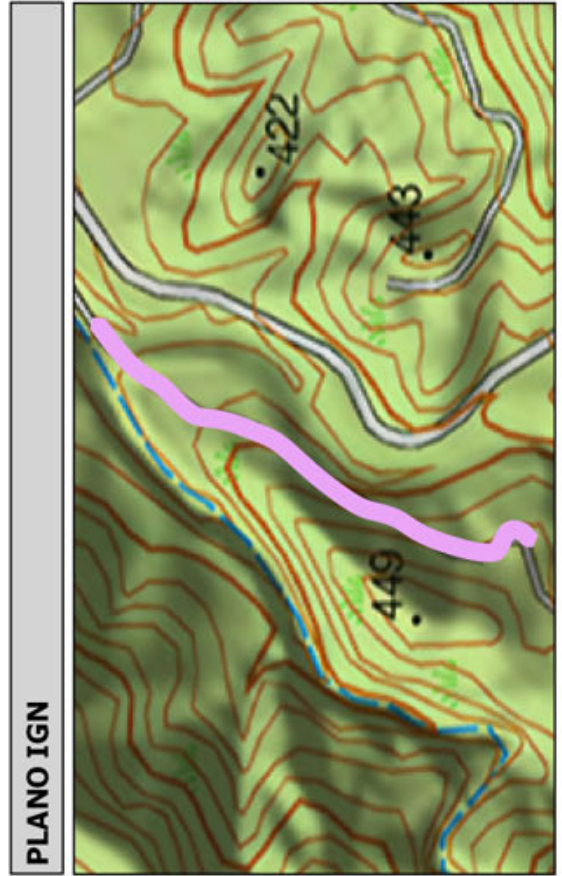
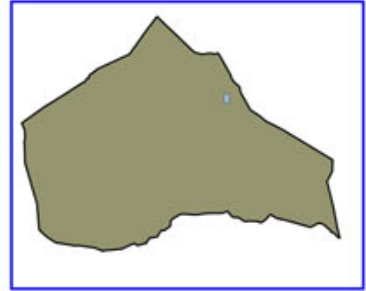
Código Seguro De Verificación:	RIwpjeQuazV/24jbbZk/Zg==	Estado	Fecha y hora
Firmado Por	Concepcion Pajarón Fernandez - Secretario/a Ayuntamiento Huercal Overa	Firmado	21/06/2016 13:57:04
Observaciones		Página	162/300
Url De Verificación	<a href="https://ov.dipalme.org/verificarmav2/">https://ov.dipalme.org/verificarmav2/</a>		





# Inventario municipal de caminos

<b>IDENTIFICACIÓN</b>	
Camino 2709057	Orden Inventario
Nombre CAMINO SIN NOMBRE	<b>413</b>
Referencia catastral <b>04053A02709057</b>	
Referencias catastrales afectadas:	
Epigrafe: INMUEBLES	Calificación: DOMINIO
Subepigrafe: CAMINOS RURALES	Uso: PUBLICO
<b>DESCRIPCIÓN</b>	
Longitud: <b>496.7571</b> Anchura: <b>4.059703</b> Superficie: <b>2017</b> Categoría <b>4</b>	
Inicio:	
Final:	
Descripción:	
<b>Otra información:</b>	
Camino afectado por vía pecuaria:	
Nombre vía pecuaria:	
Observaciones:	



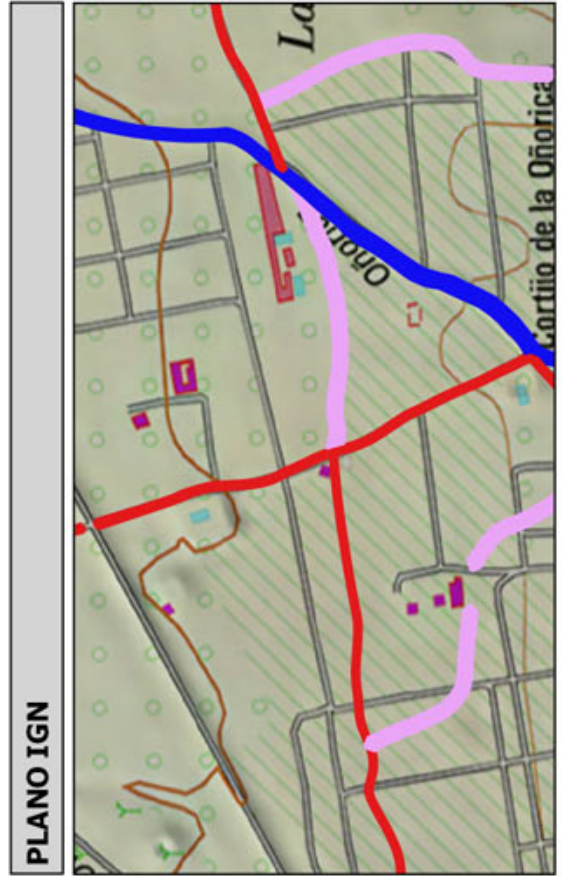
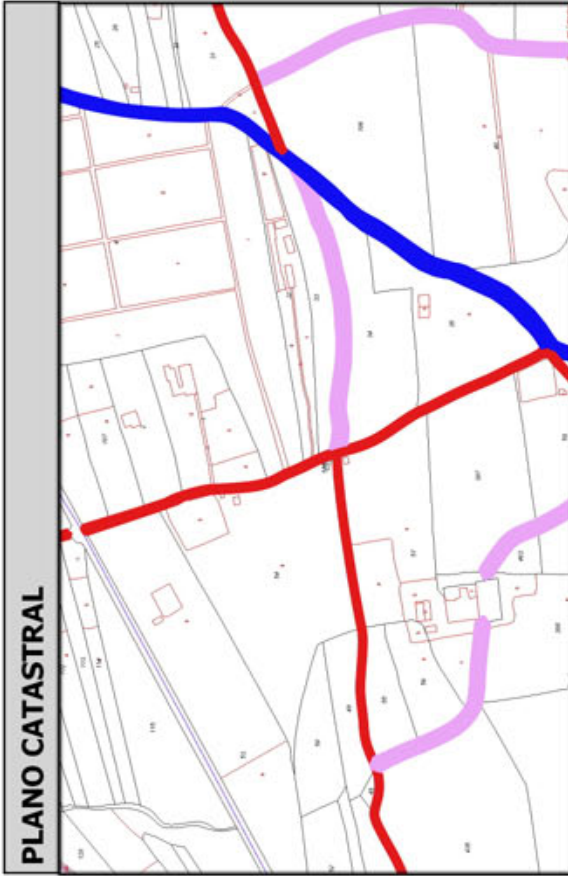
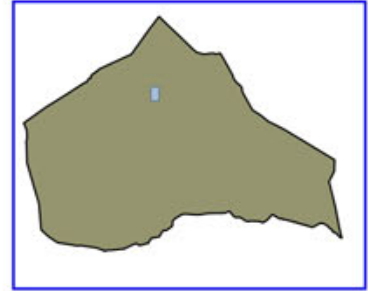
Código Seguro De Verificación:	RIwpjeQuazV/24jbhZk/Zg==	Estado	Fecha y hora
Firmado Por	Concepcion Pajarón Fernandez - Secretario/a Ayuntamiento Huercal Overa	Firmado	21/06/2016 13:57:04
Observaciones		Página	163/300
Url De Verificación	<a href="https://ov.dipalme.org/verifirmav2/">https://ov.dipalme.org/verifirmav2/</a>		





# Inventario municipal de caminos

<b>IDENTIFICACIÓN</b>	
Camino 1609016	Orden Inventario <b>414</b>
Nombre CAMINO SIN NOMBRE	
Referencia catastral <b>04053A01609016</b>	
Referencias catastrales afectadas:	
Epigrafe: INMUEBLES	Calificación: DOMINIO
Subepigrafe: CAMINOS RURALES	Uso: PUBLICO
<b>DESCRIPCIÓN</b>	
Longitud: <b>710.0681</b> Anchura: <b>2.817098</b> Superficie: <b>2000</b> Categoría <b>3</b>	
Inicio:	
Final:	
Descripción:	
<b>Otra información:</b>	
Camino afectado por vía pecuaria:	
Nombre vía pecuaria:	
Observaciones:	



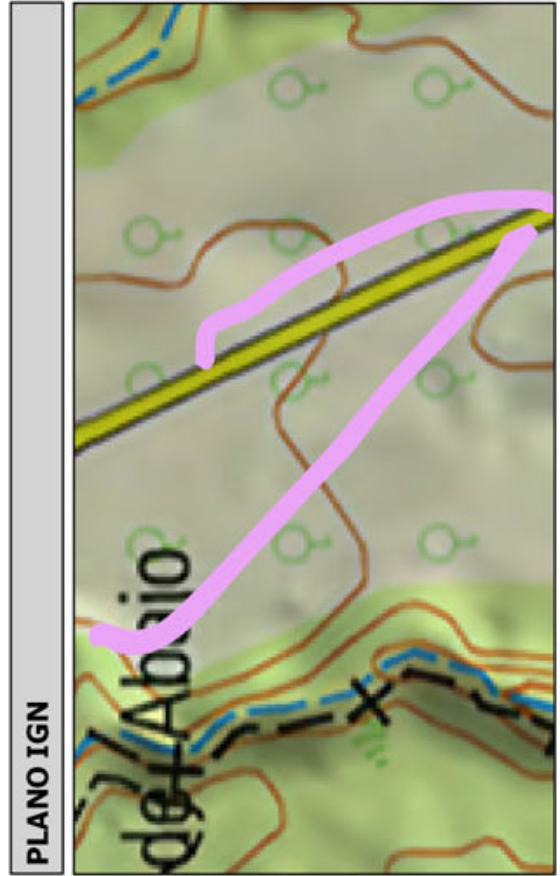
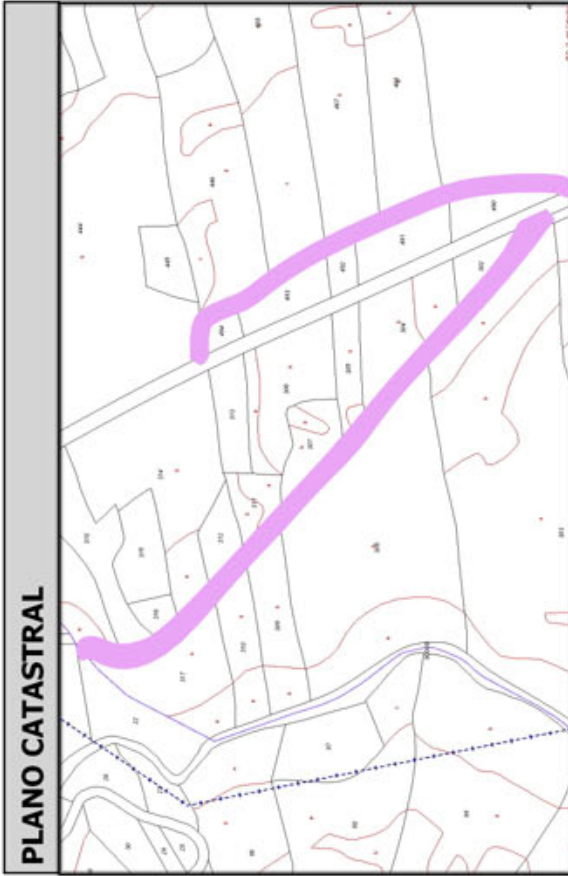
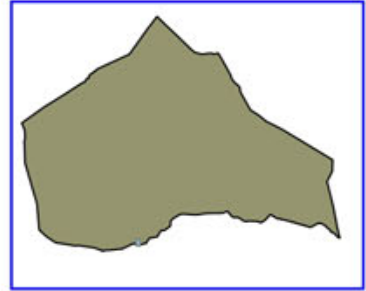
Código Seguro De Verificación:	RIwpjeQuazV/24jbhZk/Zg==	Estado	Fecha y hora
Firmado Por	Concepcion Pajarón Fernandez - Secretario/a Ayuntamiento Huercal Overa	Firmado	21/06/2016 13:57:04
Observaciones		Página	164/300
Url De Verificación	<a href="https://ov.dipalme.org/verificarmav2/">https://ov.dipalme.org/verificarmav2/</a>		





# Inventario municipal de caminos

<b>IDENTIFICACIÓN</b>	
Camino 4509036	Orden Inventario <b>415</b>
Nombre CAMINO SIN NOMBRE	
Referencia catastral <b>04053A04509036</b>	
Referencias catastrales afectadas:	
Epigrafe: INMUEBLES	Calificación: DOMINIO
Subepigrafe: CAMINOS RURALES	Uso: PUBLICO
<b>DESCRIPCIÓN</b>	
Longitud: <b>429.6136</b> ; Anchura: <b>4.654740</b> Superficie: <b>2000</b>	
Categoría <b>4</b>	
Inicio:	
Final:	
Descripción:	
<b>Otra información:</b>	
Camino afectado por vía pecuaria:	
Nombre vía pecuaria:	
Observaciones:	



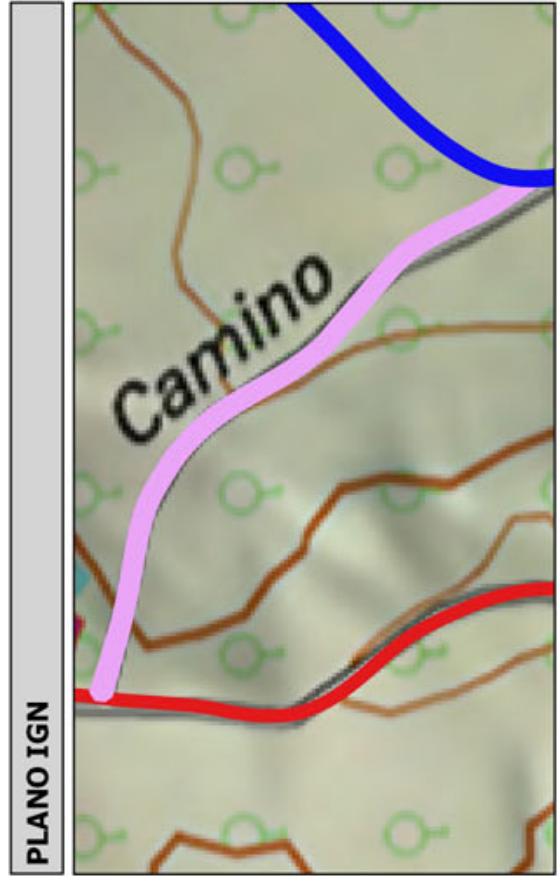
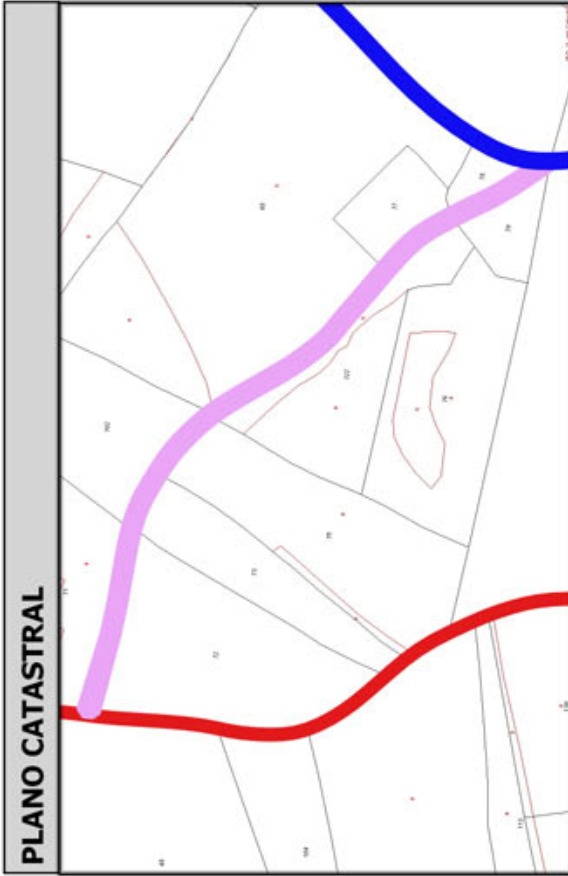
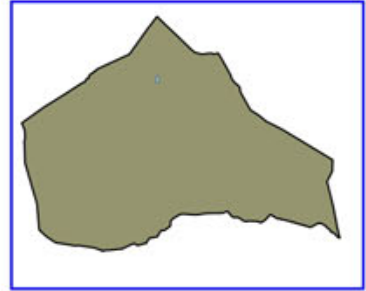
Código Seguro De Verificación:	RIwpjeQuazV/24jbhZk/Zg==	Estado	Fecha y hora
Firmado Por	Concepcion Pajarón Fernandez - Secretario/a Ayuntamiento Huercal Overa	Firmado	21/06/2016 13:57:04
Observaciones		Página	165/300
Url De Verificación	<a href="https://ov.dipalme.org/verifirmav2/">https://ov.dipalme.org/verifirmav2/</a>		





# Inventario municipal de caminos

<b>IDENTIFICACIÓN</b>	
Camino 1609031	Orden Inventario <b>416</b>
Nombre CAMINO SIN NOMBRE	
Referencia catastral <b>04053A01609031</b>	
Referencias catastrales afectadas:	
Epigrafe: INMUEBLES	Calificación: DOMINIO
Subepigrafe: CAMINOS RURALES	Uso: PUBLICO
<b>DESCRIPCIÓN</b>	
Longitud: <b>441.3119</b> Anchura: <b>4.529686</b> Superficie: <b>1999</b> Categoría <b>4</b>	
Inicio:	
Final:	
Descripción:	
<b>Otra información:</b>	
Camino afectado por vía pecuaria:	
Nombre vía pecuaria:	
Observaciones:	



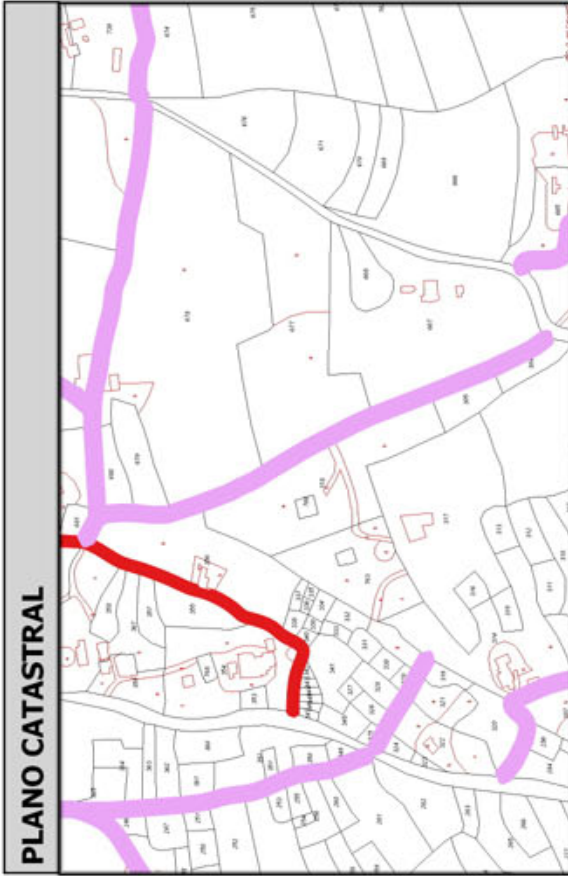
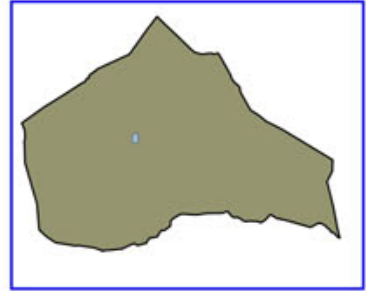
Código Seguro De Verificación:	RIwpjeQuazV/24jbhZk/Zg==	Estado	Fecha y hora
Firmado Por	Concepcion Pajarón Fernandez - Secretario/a Ayuntamiento Huercal Overa	Firmado	21/06/2016 13:57:04
Observaciones		Página	166/300
Url De Verificación	<a href="https://ov.dipalme.org/verifirmav2/">https://ov.dipalme.org/verifirmav2/</a>		





# Inventario municipal de caminos

<b>IDENTIFICACIÓN</b>	
Camino 5509110	Orden Inventario <b>417</b>
Nombre CAMINO SIN NOMBRE	
Referencia catastral <b>04053A05509110</b>	
Referencias catastrales afectadas:	
Epígrafe: INMUEBLES	Calificación: DOMINIO
Subepígrafe: CAMINOS RURALES	Uso: PUBLICO
<b>DESCRIPCIÓN</b>	
Longitud: <b>487.9468</b> Anchura: <b>4.079891</b> Superficie: <b>1991</b> Categoría <b>4</b>	
Inicio:	
Final:	
Descripción:	
<b>Otra información:</b>	
Camino afectado por vía pecuaria:	
Nombre vía pecuaria:	
Observaciones:	



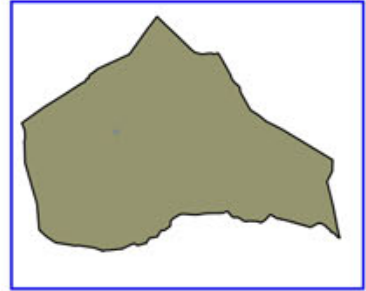
Código Seguro De Verificación:	RIwpjeQuazV/24jbhZk/Zg==	Estado	Fecha y hora
Firmado Por	Concepcion Pajarón Fernandez - Secretario/a Ayuntamiento Huercal Overa	Firmado	21/06/2016 13:57:04
Observaciones		Página	167/300
Url De Verificación	<a href="https://ov.dipalme.org/verificarmav2/">https://ov.dipalme.org/verificarmav2/</a>		





# Inventario municipal de caminos

<b>IDENTIFICACIÓN</b>	
Camino 0909181	Orden Inventario <b>418</b>
Nombre CAMINO SIN NOMBRE	
Referencia catastral <b>04053A00909181</b>	
Referencias catastrales afectadas:	
Epigrafe: INMUEBLES	Calificación: DOMINIO
Subepigrafe: CAMINOS RURALES	Uso: PUBLICO
<b>DESCRIPCIÓN</b>	
Longitud: <b>306.4558f</b> Anchura: <b>6.491295</b> Superficie: <b>1989</b>	Categoría <b>4</b>
Inicio:	
Final:	
Descripción:	
<b>Otra información:</b>	
Camino afectado por vía pecuaria:	
Nombre vía pecuaria:	
Observaciones:	



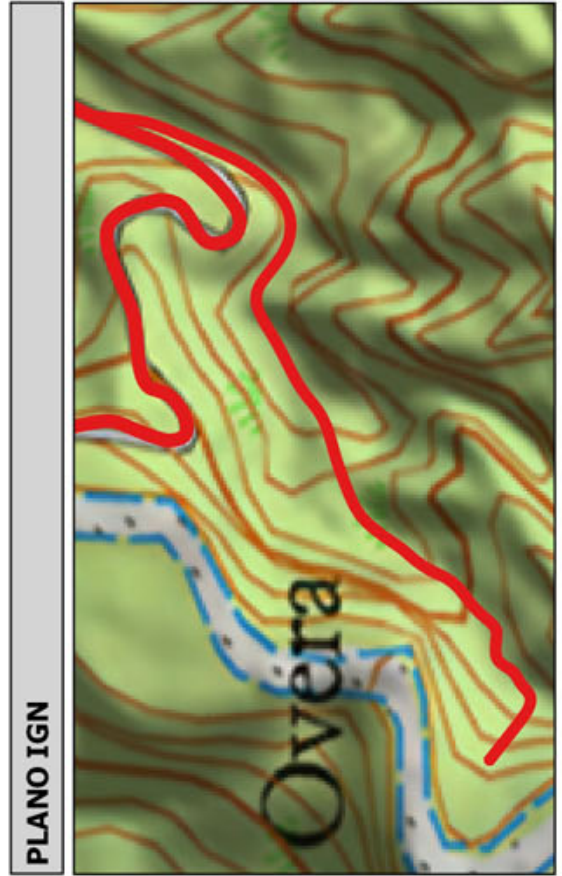
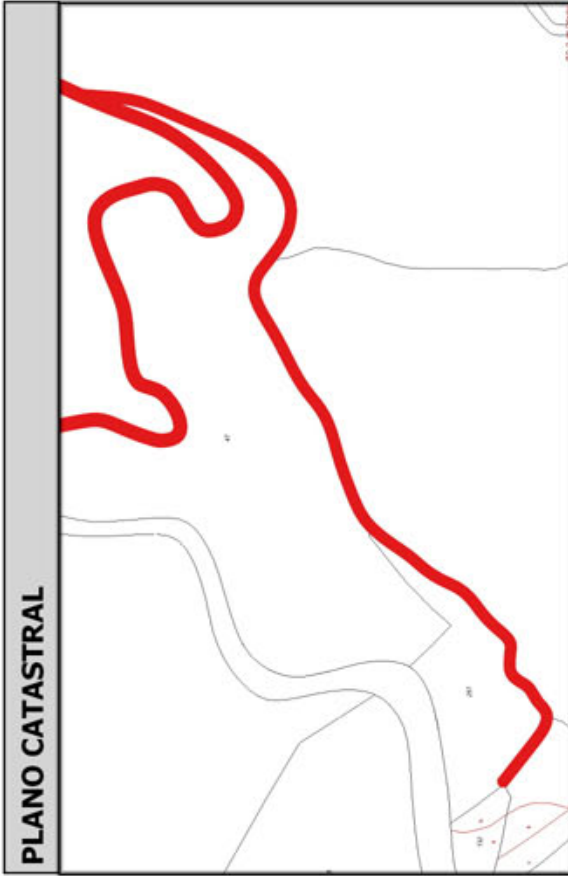
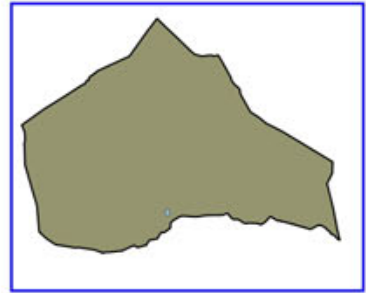
Código Seguro De Verificación:	RIwpjeQuazV/24jbbZk/Zg==	Estado	Fecha y hora
Firmado Por	Concepcion Pajarón Fernandez - Secretario/a Ayuntamiento Huercal Overa	Firmado	21/06/2016 13:57:04
Observaciones		Página	168/300
Url De Verificación	<a href="https://ov.dipalme.org/verifirmav2/">https://ov.dipalme.org/verifirmav2/</a>		





# Inventario municipal de caminos

<b>IDENTIFICACIÓN</b>	
Camino 4209015	Orden Inventario <b>419</b>
Nombre CAMINO SIN NOMBRE	
Referencia catastral <b>04053A04209015</b>	
Referencias catastrales afectadas:	
Epígrafe: INMUEBLES	Calificación: DOMINIO
Subepígrafe: CAMINOS RURALES	Uso: PUBLICO
<b>DESCRIPCIÓN</b>	
Longitud: <b>633.0881</b> Anchura: <b>3.137200</b> Superficie: <b>1986</b>	Categoría <b>3</b>
Inicio:	
Final:	
Descripción:	
<b>Otra información:</b>	
Camino afectado por vía pecuaria:	
Nombre vía pecuaria:	
Observaciones:	



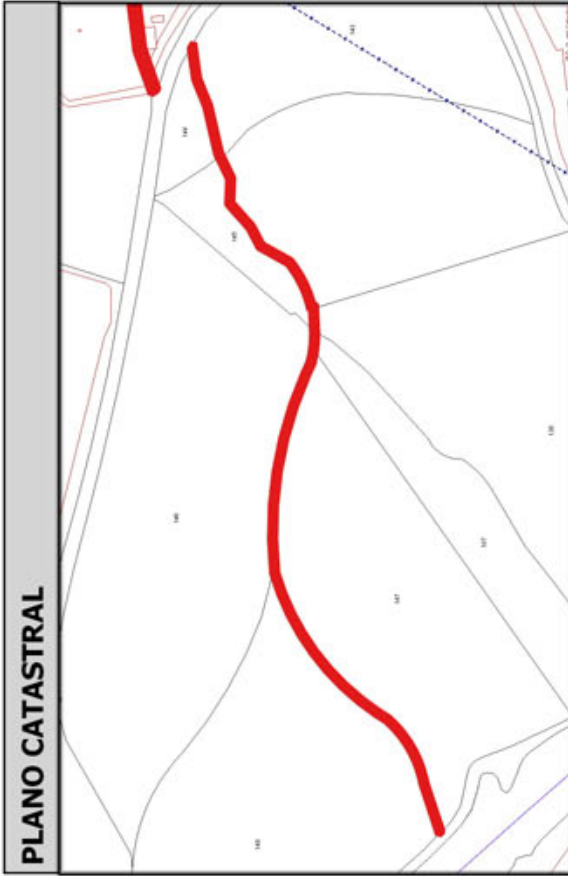
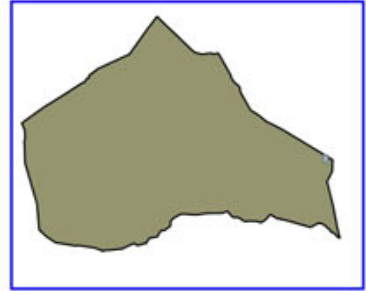
Código Seguro De Verificación:	RIwpjeQuazV/24jbhZk/Zg==	Estado	Fecha y hora
Firmado Por	Concepcion Pajarón Fernandez - Secretario/a Ayuntamiento Huercal Overa	Firmado	21/06/2016 13:57:04
Observaciones		Página	169/300
Url De Verificación	<a href="https://ov.dipalme.org/verifirmav2/">https://ov.dipalme.org/verifirmav2/</a>		





# Inventario municipal de caminos

<b>IDENTIFICACIÓN</b>	
Camino 3209022	Orden Inventario <b>420</b>
Nombre CAMINO SIN NOMBRE	
Referencia catastral <b>04053A03209022</b>	
Referencias catastrales afectadas:	
Epígrafe: INMUEBLES	Calificación: DOMINIO
Subepígrafe: CAMINOS RURALES	Uso: PUBLICO
<b>DESCRIPCIÓN</b>	
Longitud: <b>662.5151</b> ; Anchura: <b>2.994363</b> Superficie: <b>1984</b> Categoría <b>3</b>	
Inicio:	
Final:	
Descripción:	
<b>Otra información:</b>	
Camino afectado por vía pecuaria:	
Nombre vía pecuaria:	
Observaciones:	



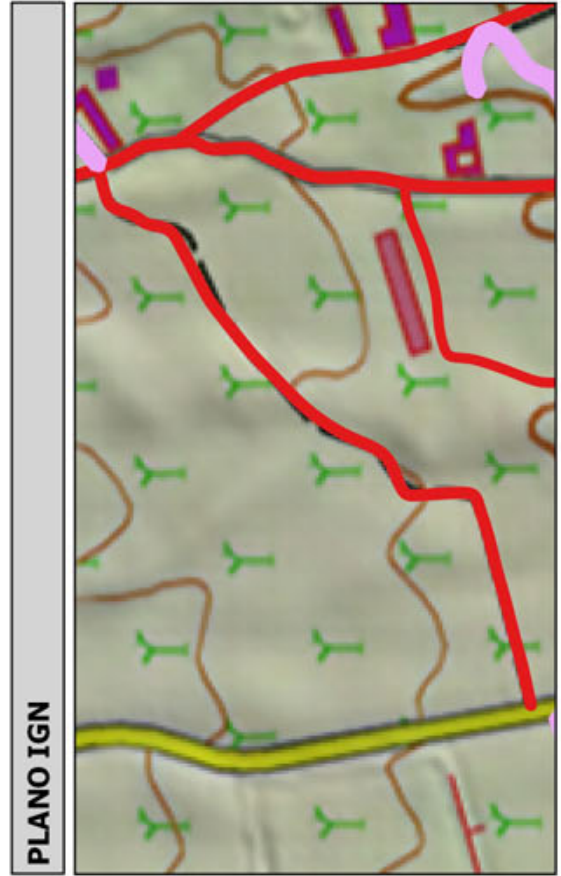
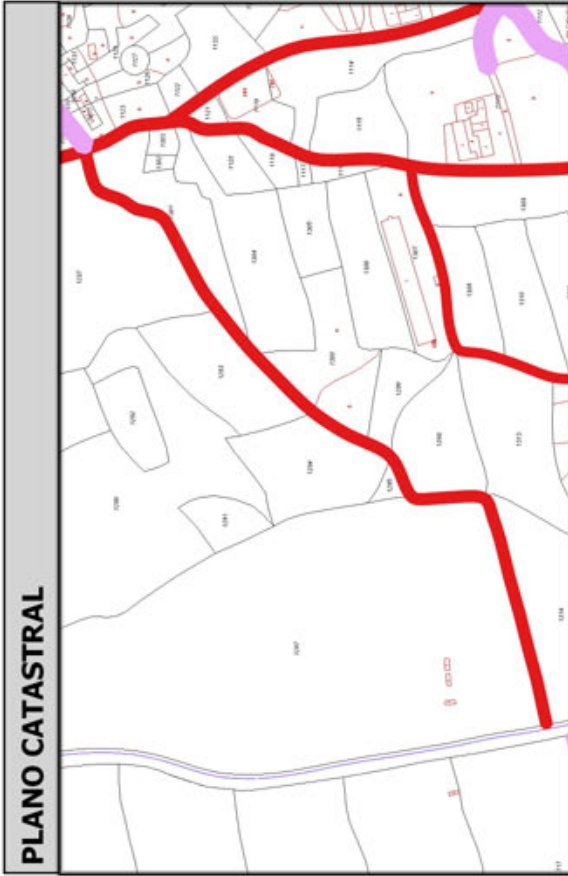
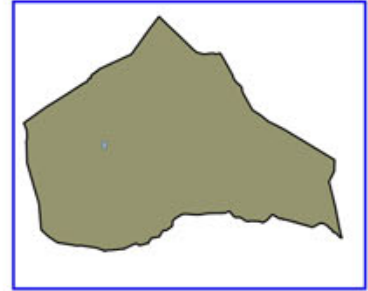
Código Seguro De Verificación:	RIwpjeQuazV/24jbhZk/Zg==	Estado	Fecha y hora
Firmado Por	Concepcion Pajarón Fernandez - Secretario/a Ayuntamiento Huercal Overa	Firmado	21/06/2016 13:57:04
Observaciones		Página	170/300
Url De Verificación	<a href="https://ov.dipalme.org/verifirmav2/">https://ov.dipalme.org/verifirmav2/</a>		





# Inventario municipal de caminos

<b>IDENTIFICACIÓN</b>	
Camino 5309093	Orden Inventario <b>421</b>
Nombre CAMINO SIN NOMBRE	
Referencia catastral <b>04053A05309093</b>	
Referencias catastrales afectadas:	
Epígrafe: INMUEBLES	Calificación: DOMINIO
Subepígrafe: CAMINOS RURALES	Uso: PUBLICO
<b>DESCRIPCIÓN</b>	
Longitud: <b>549.72201</b> Anchura: <b>3.592698</b> Superficie: <b>1975</b>	Categoría <b>3</b>
Inicio:	
Final:	
Descripción:	
<b>Otra información:</b>	
Camino afectado por vía pecuaria:	
Nombre vía pecuaria:	
Observaciones:	



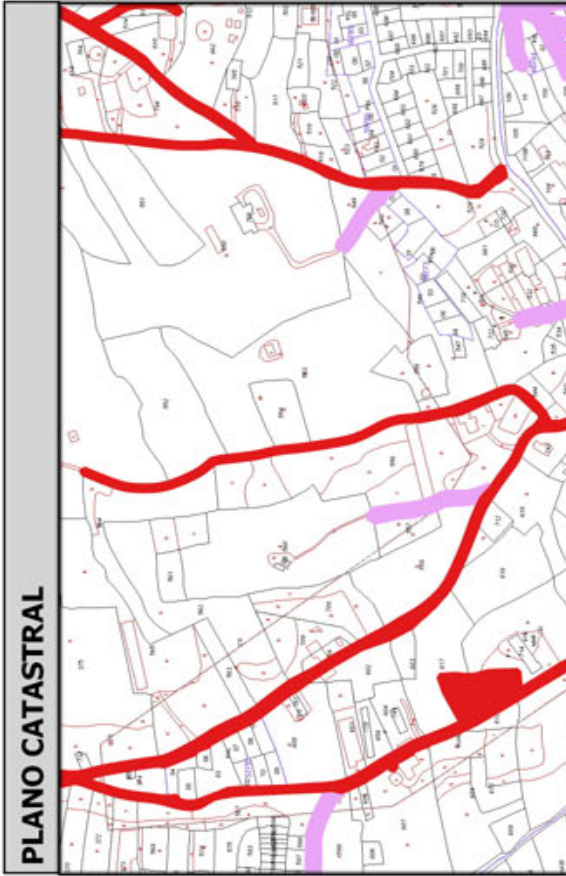
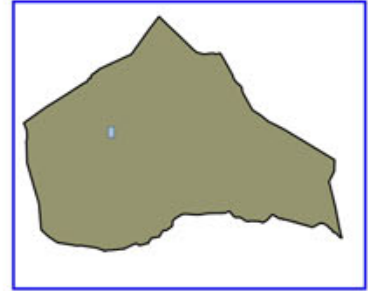
Código Seguro De Verificación:	RIwpjeQuazV/24jbhZk/Zg==	Estado	Fecha y hora
Firmado Por	Concepcion Pajarón Fernandez - Secretario/a Ayuntamiento Huercal Overa	Firmado	21/06/2016 13:57:04
Observaciones		Página	171/300
Url De Verificación	<a href="https://ov.dipalme.org/verificarmav2/">https://ov.dipalme.org/verificarmav2/</a>		





# Inventario municipal de caminos

<b>IDENTIFICACIÓN</b>	
Camino 5409118	Orden Inventario <b>422</b>
Nombre CAMINO SIN NOMBRE	
Referencia catastral <b>04053A05409118</b>	
Referencias catastrales afectadas:	
Epigrafe: INMUEBLES	Calificación: DOMINIO
Subepigrafe: CAMINOS RURALES	Uso: PUBLICO
<b>DESCRIPCIÓN</b>	
Longitud: <b>559.7043</b> ; Anchura: <b>3.503015</b>	Superficie: <b>1961</b> Categoría <b>3</b>
Inicio:	
Final:	
Descripción:	
<b>Otra información:</b>	
Camino afectado por vía pecuaria:	
Nombre vía pecuaria:	
Observaciones:	



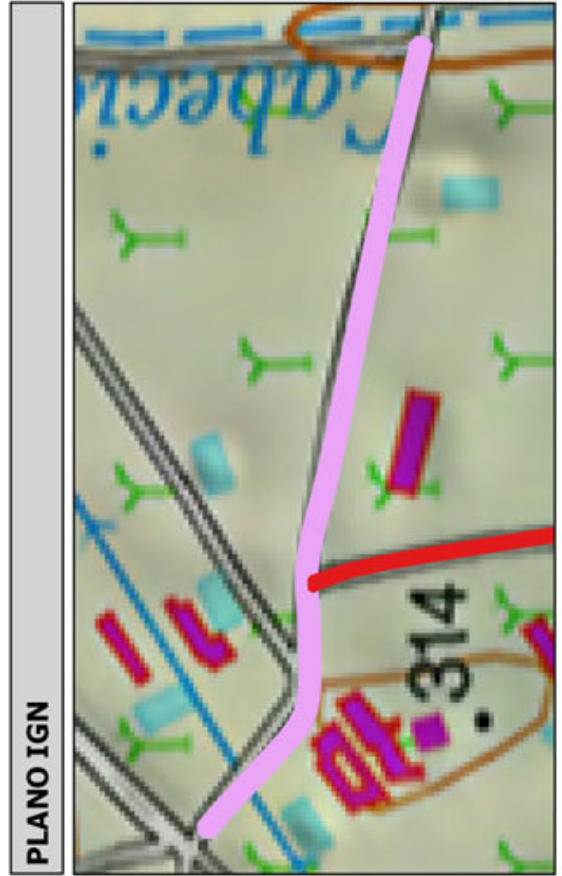
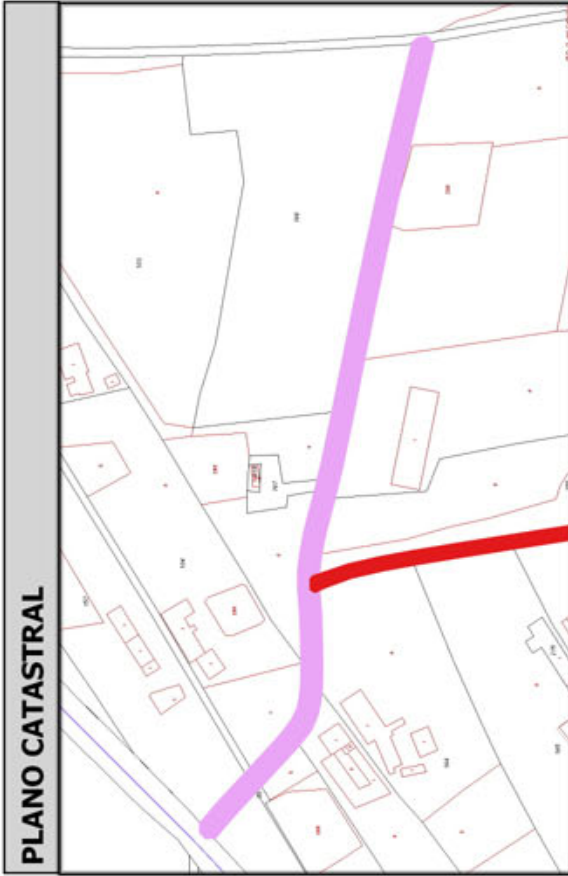
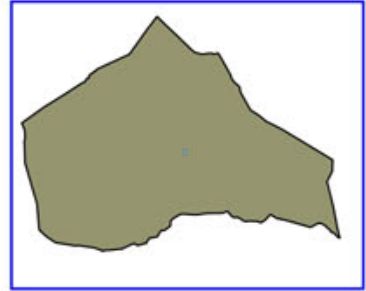
Código Seguro De Verificación:	RIwpjeQuazV/24jbhZk/Zg==	Estado	Fecha y hora
Firmado Por	Concepcion Pajarón Fernandez - Secretario/a Ayuntamiento Huercal Overa	Firmado	21/06/2016 13:57:04
Observaciones		Página	172/300
Url De Verificación	<a href="https://ov.dipalme.org/verificarmav2/">https://ov.dipalme.org/verificarmav2/</a>		





# Inventario municipal de caminos

<b>IDENTIFICACIÓN</b>	
Camino 5909077	Orden Inventario <b>423</b>
Nombre CAMINO SIN NOMBRE	
Referencia catastral <b>04053A05909077</b>	
Referencias catastrales afectadas:	
Epigrafe: INMUEBLES	Calificación: DOMINIO
Subepigrafe: CAMINOS RURALES	Uso: PUBLICO
<b>DESCRIPCIÓN</b>	
Longitud: <b>429.3126</b> Anchura: <b>4.562981</b> Superficie: <b>1959</b> Categoría <b>4</b>	
Inicio:	
Final:	
Descripción:	
<b>Otra información:</b>	
Camino afectado por vía pecuaria:	
Nombre vía pecuaria:	
Observaciones:	

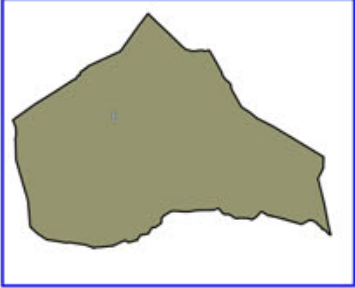


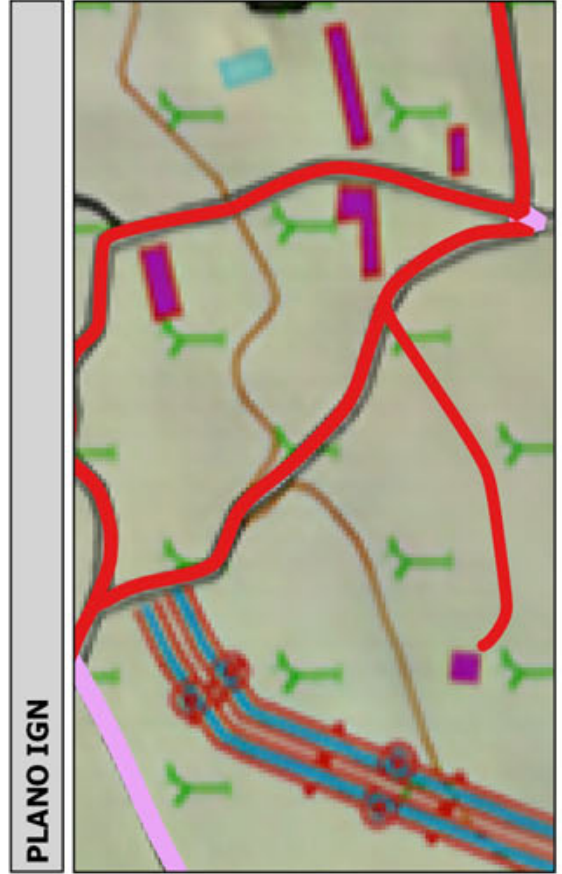
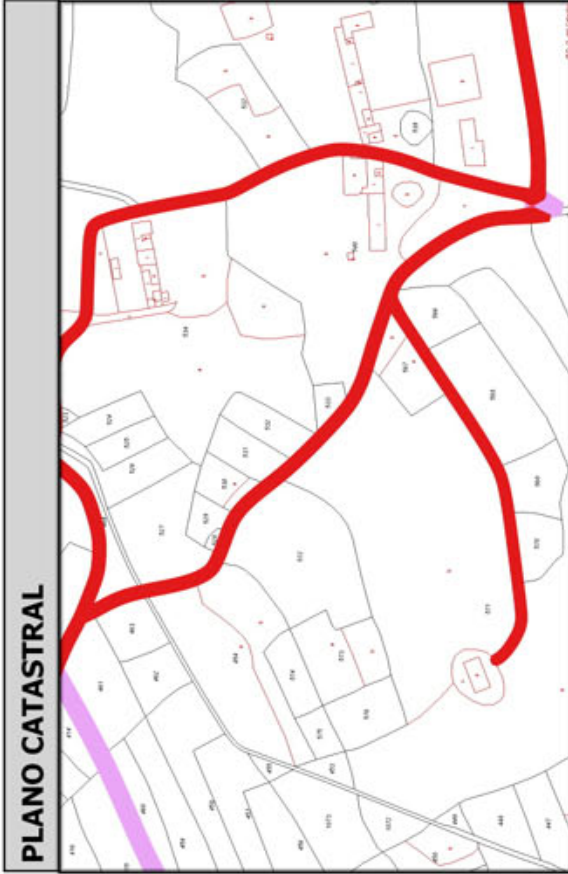
Código Seguro De Verificación:	RIwpjeQuazV/24jbhZk/Zg==	Estado	Fecha y hora
Firmado Por	Concepcion Pajarón Fernandez - Secretario/a Ayuntamiento Huercal Overa	Firmado	21/06/2016 13:57:04
Observaciones		Página	173/300
Url De Verificación	<a href="https://ov.dipalme.org/verifirmav2/">https://ov.dipalme.org/verifirmav2/</a>		





# Inventario municipal de caminos

<b>IDENTIFICACIÓN</b>	
Camino 0909156	Orden Inventario <b>424</b>
Nombre CAMINO SIN NOMBRE	
Referencia catastral <b>04053A00909156</b>	
Referencias catastrales afectadas:	
Epígrafe: INMUEBLES	Calificación: DOMINIO
Subepígrafe: CAMINOS RURALES	Uso: PUBLICO
<b>DESCRIPCIÓN</b>	
Longitud: <b>570.5294</b> Anchura: <b>3.428880</b> Superficie: <b>1956</b>	Categoría <b>3</b>
Inicio:	
Final:	
Descripción:	
<b>Otra información:</b>	
Camino afectado por vía pecuaria:	
Nombre vía pecuaria:	
Observaciones:	
	



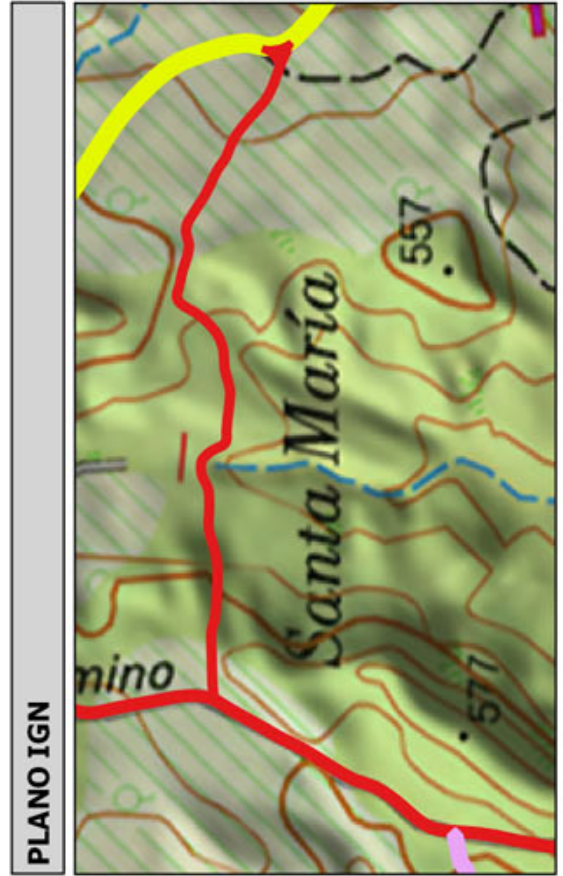
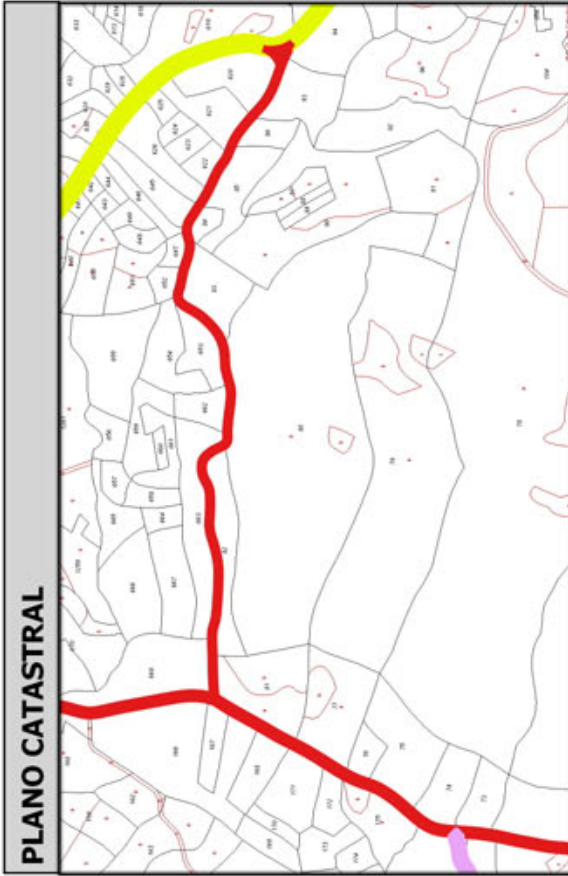
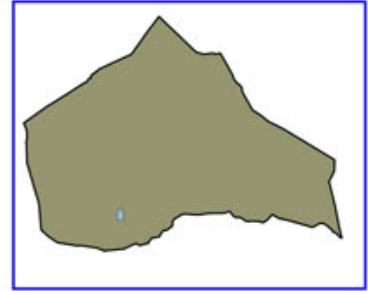
Código Seguro De Verificación:	RIwpjeQuazV/24jbhZk/Zg==	Estado	Fecha y hora
Firmado Por	Concepcion Pajarón Fernandez - Secretario/a Ayuntamiento Huercal Overa	Firmado	21/06/2016 13:57:04
Observaciones		Página	174/300
Url De Verificación	<a href="https://ov.dipalme.org/verifirmav2/">https://ov.dipalme.org/verifirmav2/</a>		





# Inventario municipal de caminos

<b>IDENTIFICACIÓN</b>	
Camino 4709014	Orden Inventario <b>425</b>
Nombre CAMINO SIN NOMBRE	
Referencia catastral <b>04053A04709014</b>	
Referencias catastrales afectadas:	
Epigrafe: INMUEBLES	Calificación: DOMINIO
Subepigrafe: CAMINOS RURALES	Uso: PUBLICO
<b>DESCRIPCIÓN</b>	
Longitud: 984.8539l Anchura: 1.985782 Superficie: 1956	Categoría 3
Inicio:	
Final:	
Descripción:	
<b>Otra información:</b>	
Camino afectado por vía pecuaria:	
Nombre vía pecuaria:	
Observaciones:	



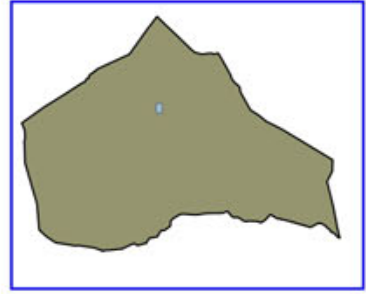
Código Seguro De Verificación:	RIwpjeQuazV/24jbhZk/Zg==	Estado	Fecha y hora
Firmado Por	Concepcion Pajarón Fernandez - Secretario/a Ayuntamiento Huercal Overa	Firmado	21/06/2016 13:57:04
Observaciones		Página	175/300
Url De Verificación	<a href="https://ov.dipalme.org/verifirmav2/">https://ov.dipalme.org/verifirmav2/</a>		





# Inventario municipal de caminos

<b>IDENTIFICACIÓN</b>	
Camino 1509070	Orden Inventario <b>426</b>
Nombre CAMINO SIN NOMBRE	
Referencia catastral <b>04053A01509070</b>	
Referencias catastrales afectadas:	
Epigrafe: INMUEBLES	Calificación: DOMINIO
Subepigrafe: CAMINOS RURALES	Uso: PUBLICO
<b>DESCRIPCIÓN</b>	
Longitud: <b>475.7519</b> Anchura: <b>4.097464</b> Superficie: <b>1949</b> Categoría <b>4</b>	
Inicio:	
Final:	
Descripción:	
<b>Otra información:</b>	
Camino afectado por vía pecuaria:	
Nombre vía pecuaria:	
Observaciones:	



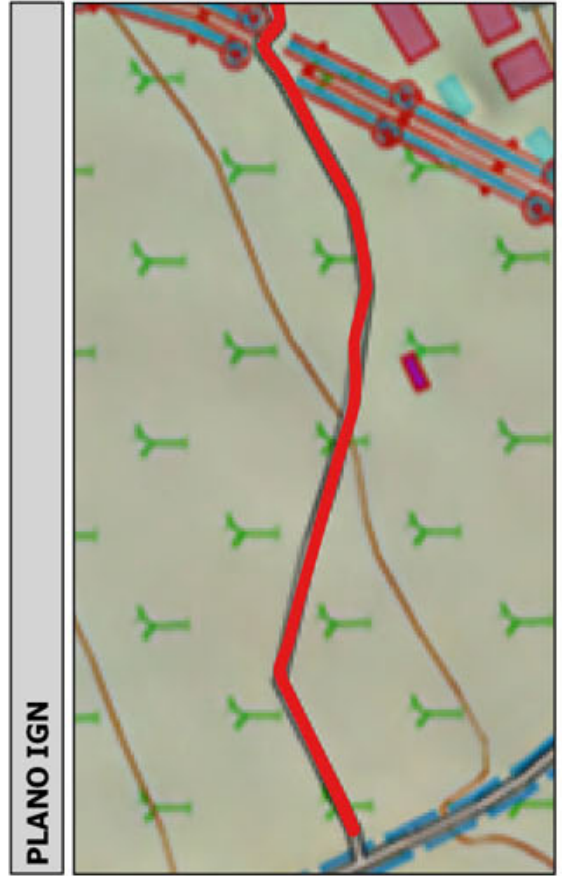
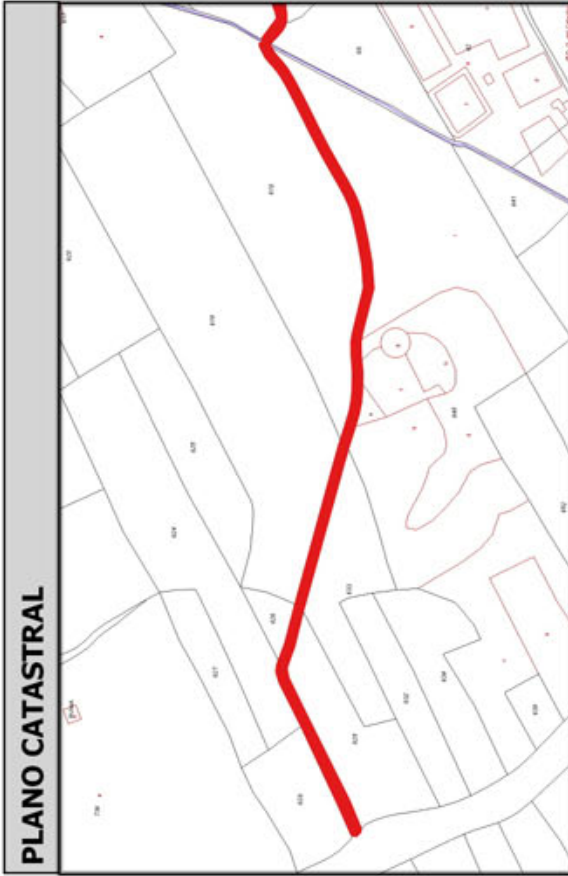
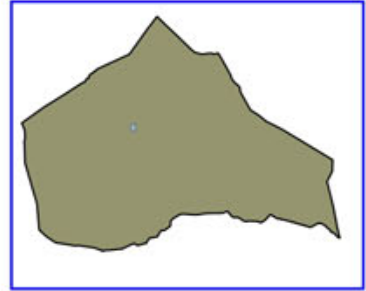
Código Seguro De Verificación:	RIwpjeQuazV/24jbhZk/Zg==	Estado	Fecha y hora
Firmado Por	Concepcion Pajarón Fernandez - Secretario/a Ayuntamiento Huercal Overa	Firmado	21/06/2016 13:57:04
Observaciones		Página	176/300
Url De Verificación	<a href="https://ov.dipalme.org/verifirmav2/">https://ov.dipalme.org/verifirmav2/</a>		





# Inventario municipal de caminos

<b>IDENTIFICACIÓN</b>	
Camino 5509105	Orden Inventario <b>427</b>
Nombre CAMINO SIN NOMBRE	
Referencia catastral <b>04053A05509105</b>	
Referencias catastrales afectadas:	
Epígrafe: INMUEBLES	Calificación: DOMINIO
Subepígrafe: CAMINOS RURALES	Uso: PUBLICO
<b>DESCRIPCIÓN</b>	
Longitud: <b>596.3797</b> ; Anchura: <b>3.268270</b> Superficie: <b>1949</b>	
Categoría <b>3</b>	
Inicio:	
Final:	
Descripción:	
<b>Otra información:</b>	
Camino afectado por vía pecuaria:	
Nombre vía pecuaria:	
Observaciones:	



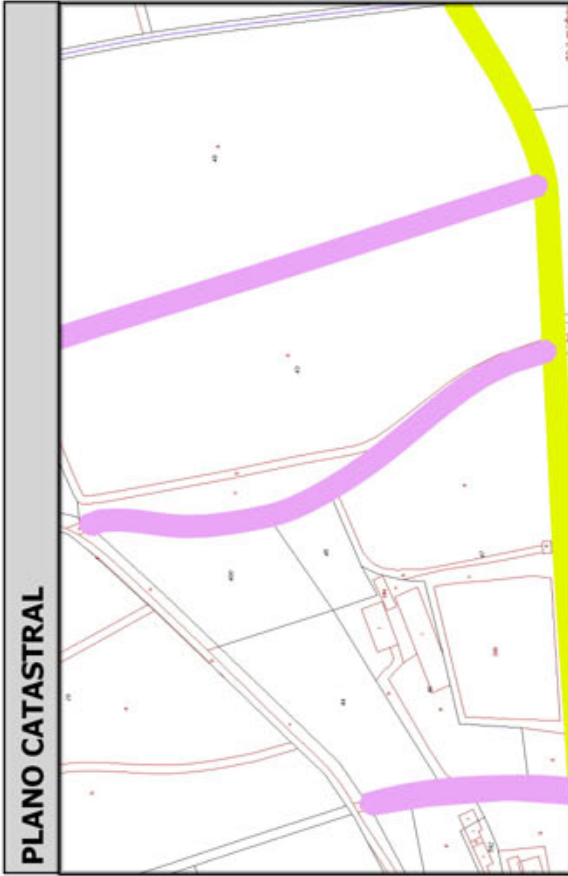
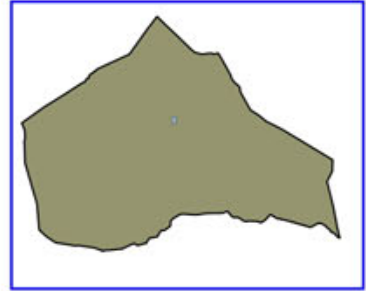
Código Seguro De Verificación:	RIwpjeQuazV/24jbbZk/Zg==	Estado	Fecha y hora
Firmado Por	Concepcion Pajarón Fernandez - Secretario/a Ayuntamiento Huercal Overa	Firmado	21/06/2016 13:57:04
Observaciones		Página	177/300
Url De Verificación	<a href="https://ov.dipalme.org/verifirmav2/">https://ov.dipalme.org/verifirmav2/</a>		





# Inventario municipal de caminos

<b>IDENTIFICACIÓN</b>	
Camino 5709157	Orden Inventario <b>428</b>
Nombre CAMINO SIN NOMBRE	
Referencia catastral <b>04053A05709157</b>	
Referencias catastrales afectadas:	
Epigrafe: INMUEBLES	Calificación: DOMINIO
Subepigrafe: CAMINOS RURALES	Uso: PUBLICO
<b>DESCRIPCIÓN</b>	
Longitud: <b>337.7969</b> Anchura: <b>5.771053</b> Superficie: <b>1949</b> Categoría <b>4</b>	
Inicio:	
Final:	
Descripción:	
<b>Otra información:</b>	
Camino afectado por vía pecuaria:	
Nombre vía pecuaria:	
Observaciones:	



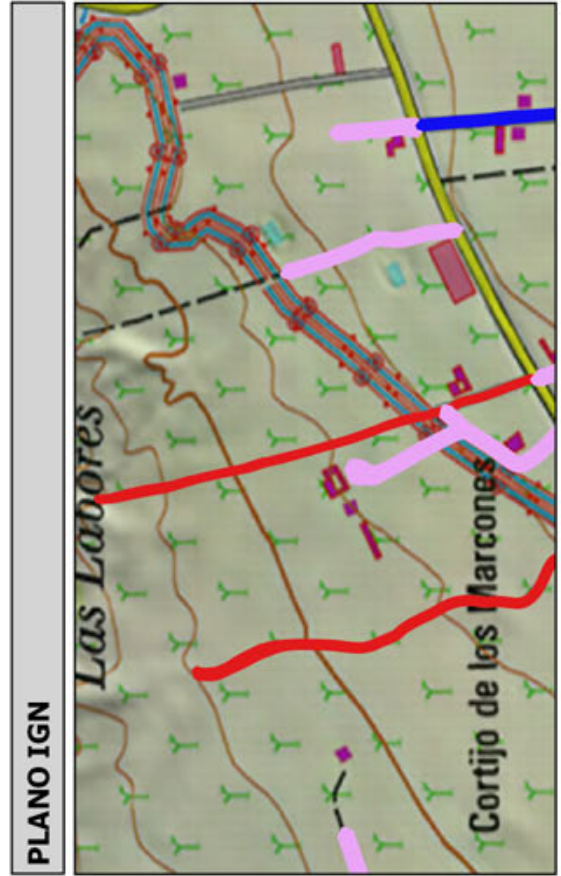
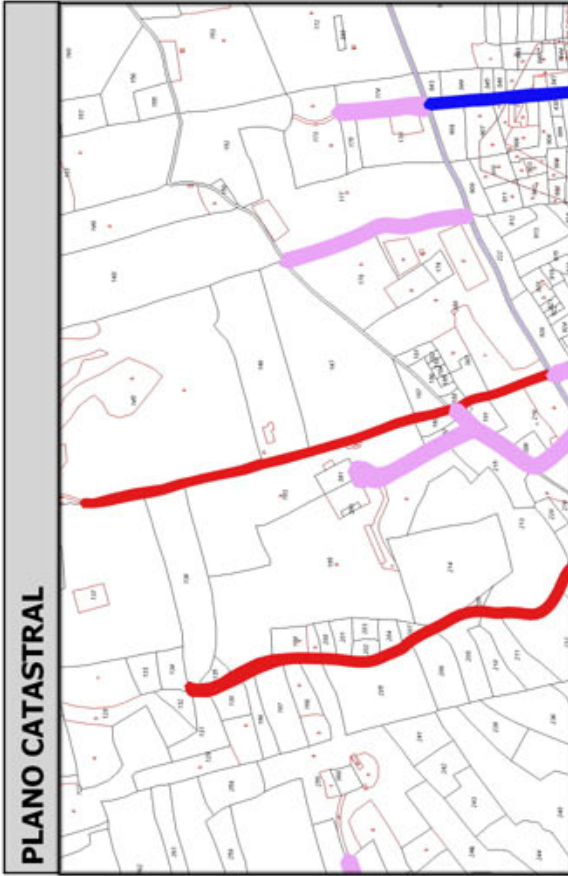
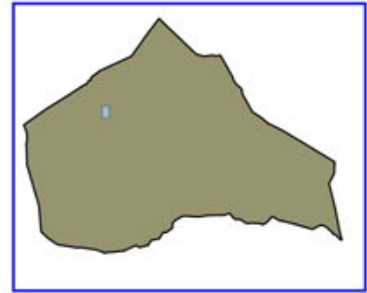
Código Seguro De Verificación:	RIwpjeQuazV/24jbhZk/Zg==	Estado	Fecha y hora
Firmado Por	Concepcion Pajarón Fernandez - Secretario/a Ayuntamiento Huercal Overa	Firmado	21/06/2016 13:57:04
Observaciones		Página	178/300
Url De Verificación	<a href="https://ov.dipalme.org/verifirmav2/">https://ov.dipalme.org/verifirmav2/</a>		





# Inventario municipal de caminos

<b>IDENTIFICACIÓN</b>	
Camino 0509015	Orden Inventario <b>429</b>
Nombre CAMINO SIN NOMBRE	
Referencia catastral <b>04053A00509015</b>	
Referencias catastrales afectadas:	
Epigrafe: INMUEBLES	Calificación: DOMINIO
Subepigrafe: CAMINOS RURALES	Uso: PUBLICO
<b>DESCRIPCIÓN</b>	
Longitud: <b>577.4584</b> Anchura: <b>3.368503</b> Superficie: <b>1945</b>	Categoría <b>3</b>
Inicio:	
Final:	
Descripción:	
<b>Otra información:</b>	
Camino afectado por vía pecuaria:	
Nombre vía pecuaria:	
Observaciones:	



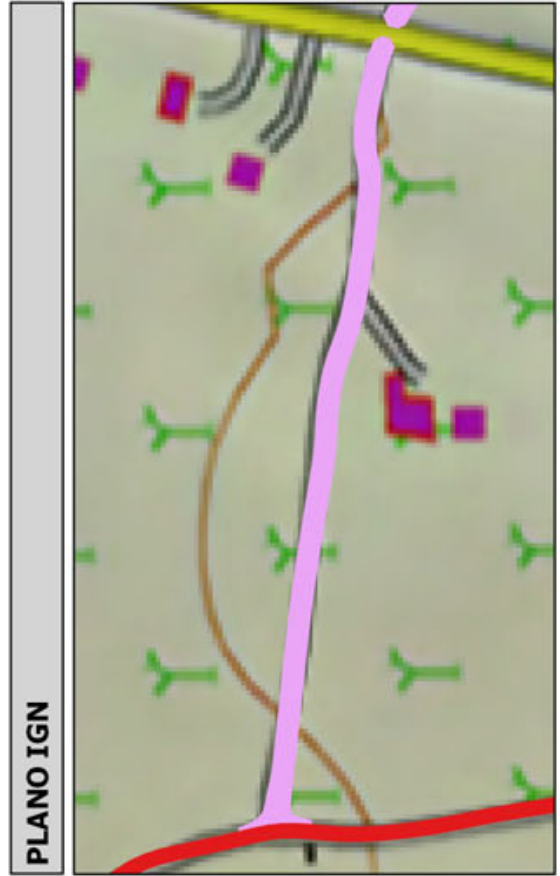
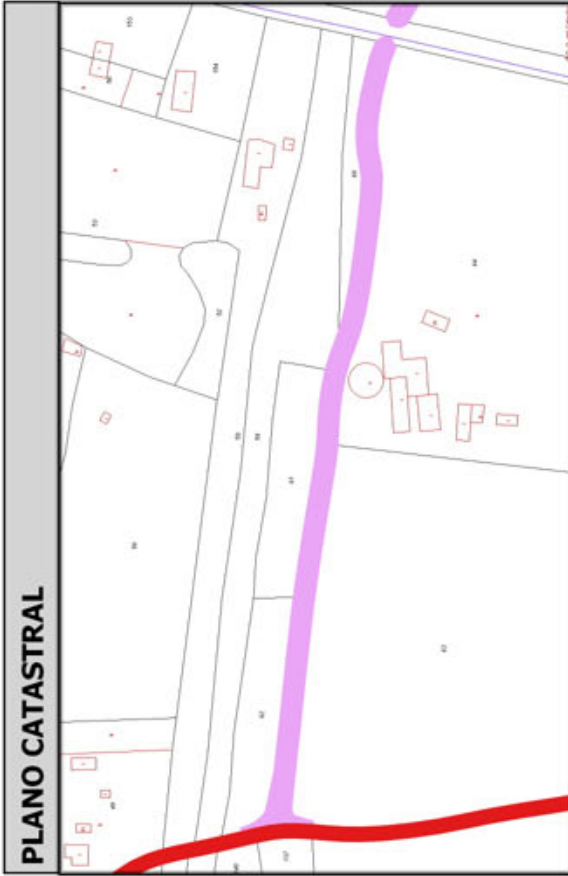
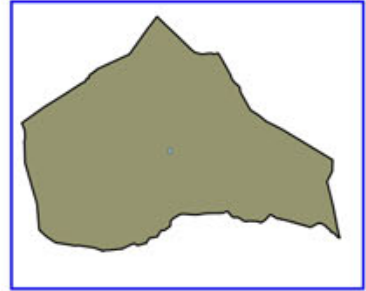
Código Seguro De Verificación:	RIwpjeQuazV/24jbbZk/Zg==	Estado	Fecha y hora
Firmado Por	Concepcion Pajarón Fernandez - Secretario/a Ayuntamiento Huercal Overa	Firmado	21/06/2016 13:57:04
Observaciones		Página	179/300
Url De Verificación	<a href="https://ov.dipalme.org/verifirmav2/">https://ov.dipalme.org/verifirmav2/</a>		





# Inventario municipal de caminos

<b>IDENTIFICACIÓN</b>	
Camino 6009050	Orden Inventario <b>430</b>
Nombre CAMINO SIN NOMBRE	
Referencia catastral <b>04053A06009050</b>	
Referencias catastrales afectadas:	
Epígrafe: INMUEBLES	Calificación: DOMINIO
Subepígrafe: CAMINOS RURALES	Uso: PUBLICO
<b>DESCRIPCIÓN</b>	
Longitud: <b>449.6148f</b> Anchura: <b>4.324353</b> Superficie: <b>1944</b>	Categoría <b>4</b>
Inicio:	
Final:	
Descripción:	
<b>Otra información:</b>	
Camino afectado por vía pecuaria:	
Nombre vía pecuaria:	
Observaciones:	



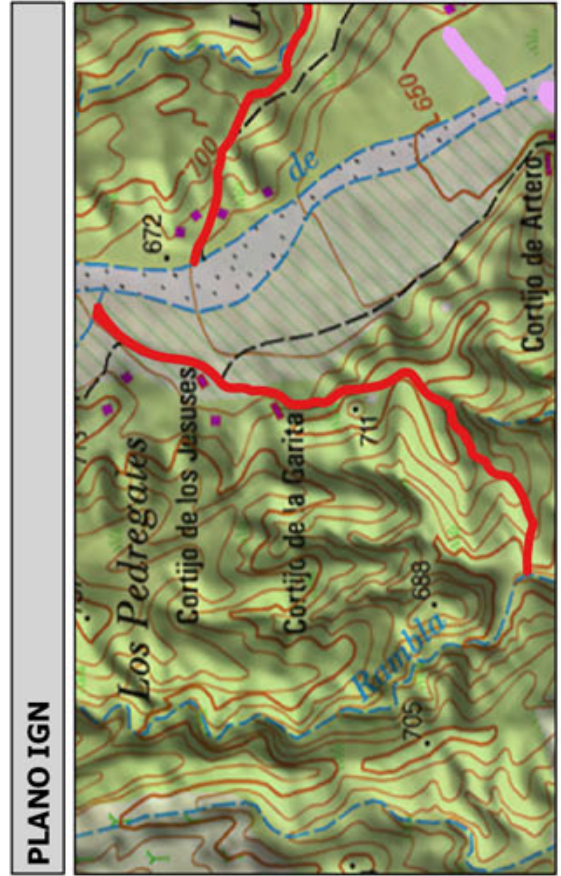
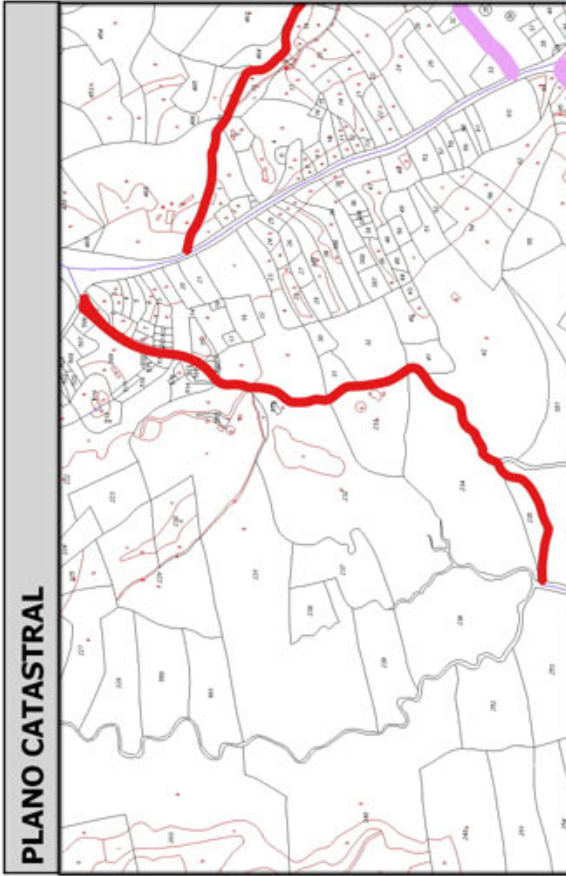
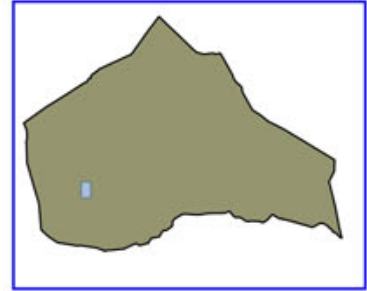
Código Seguro De Verificación:	RIwpjeQuazV/24jbhZk/Zg==	Estado	Fecha y hora
Firmado Por	Concepcion Pajarón Fernandez - Secretario/a Ayuntamiento Huercal Overa	Firmado	21/06/2016 13:57:04
Observaciones		Página	180/300
Url De Verificación	<a href="https://ov.dipalme.org/verifirmav2/">https://ov.dipalme.org/verifirmav2/</a>		





# Inventario municipal de caminos

<b>IDENTIFICACIÓN</b>	
Camino 6409044	Orden Inventario <b>431</b>
Nombre CAMINO SIN NOMBRE	
Referencia catastral <b>04053A06409044</b>	
Referencias catastrales afectadas:	
Epigrafe: INMUEBLES	Calificación: DOMINIO
Subepigrafe: CAMINOS RURALES	Uso: PUBLICO
<b>DESCRIPCIÓN</b>	
Longitud: <b>1043.614</b>	Anchura: <b>1.858316</b> Superficie: <b>1939</b>
Inicio:	
Final:	
Descripción:	
<b>Otra información:</b>	
Camino afectado por vía pecuaria:	
Nombre vía pecuaria:	
Observaciones:	



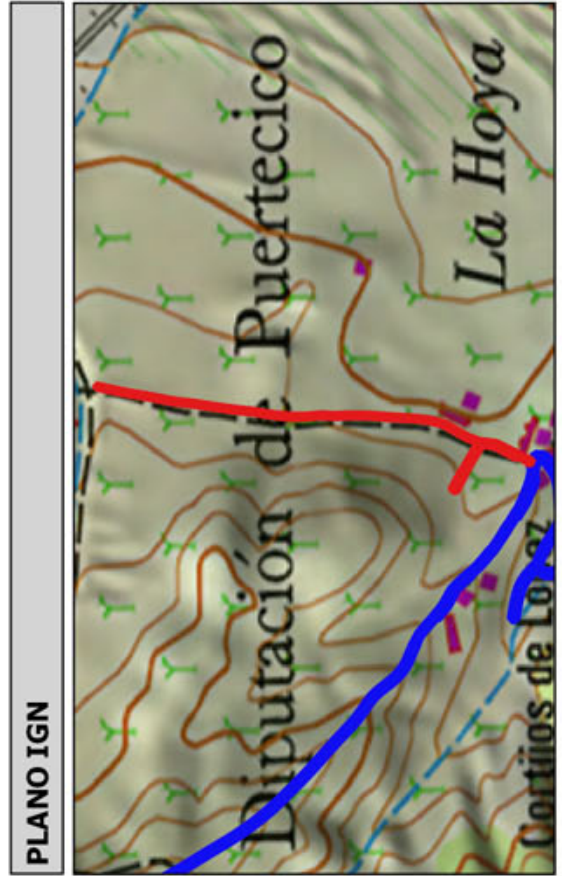
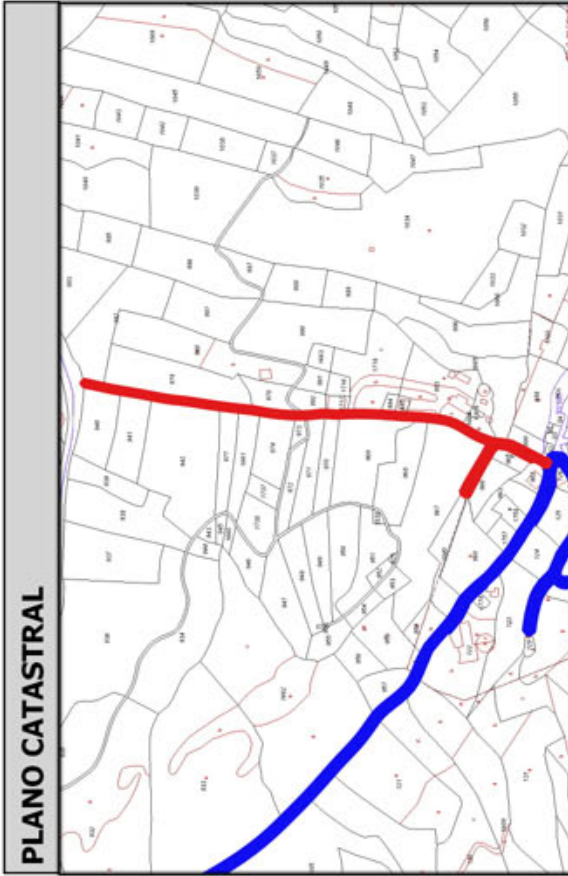
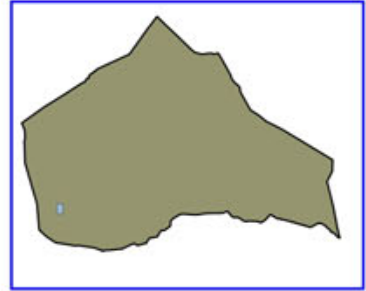
Código Seguro De Verificación:	RIwpjeQuazV/24jbhZk/Zg==	Estado	Fecha y hora
Firmado Por	Concepcion Pajarón Fernandez - Secretario/a Ayuntamiento Huercal Overa	Firmado	21/06/2016 13:57:04
Observaciones		Página	181/300
Url De Verificación	<a href="https://ov.dipalme.org/verifirmav2/">https://ov.dipalme.org/verifirmav2/</a>		





# Inventario municipal de caminos

<b>IDENTIFICACIÓN</b>	
Camino 4909116	Orden Inventario <b>432</b>
Nombre CAMINO SIN NOMBRE	
Referencia catastral <b>04053A04909116</b>	
Referencias catastrales afectadas:	
Epigrafe: INMUEBLES	Calificación: DOMINIO
Subepigrafe: CAMINOS RURALES	Uso: PUBLICO
<b>DESCRIPCIÓN</b>	
Longitud: <b>525.8322</b> ; Anchura: <b>3.686206</b>	Superficie: <b>1938</b>
	Categoría <b>3</b>
Inicio:	
Final:	
Descripción:	
<b>Otra información:</b>	
Camino afectado por vía pecuaria:	
Nombre vía pecuaria:	
Observaciones:	



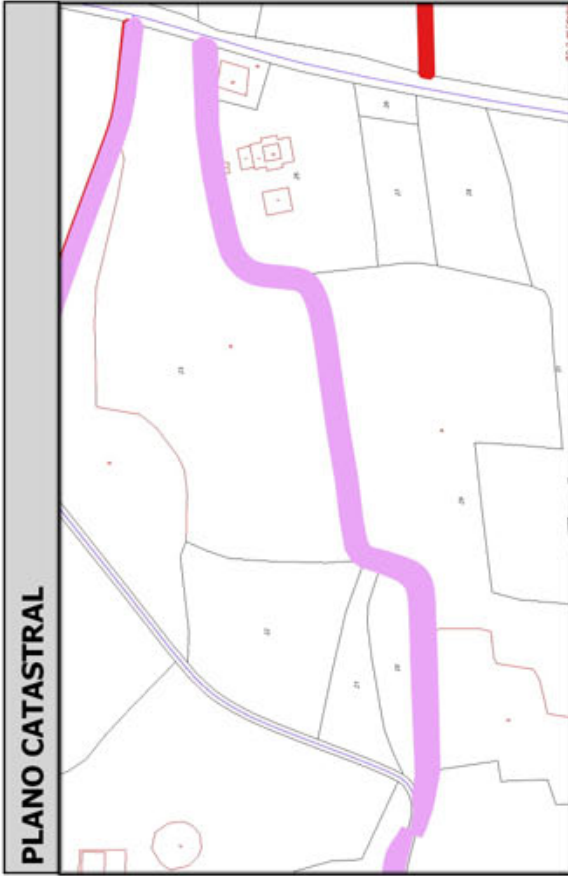
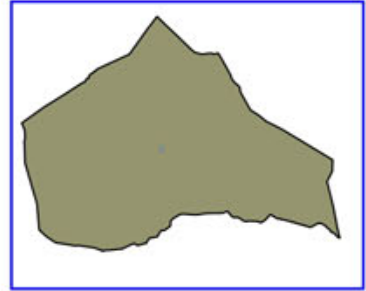
Código Seguro De Verificación:	RIwpjeQuazV/24jbhZk/Zg==	Estado	Fecha y hora
Firmado Por	Concepcion Pajarón Fernandez - Secretario/a Ayuntamiento Huercal Overa	Firmado	21/06/2016 13:57:04
Observaciones		Página	182/300
Url De Verificación	<a href="https://ov.dipalme.org/verifirmav2/">https://ov.dipalme.org/verifirmav2/</a>		





# Inventario municipal de caminos

<b>IDENTIFICACIÓN</b>	
Camino 6009056	Orden Inventario <b>433</b>
Nombre CAMINO SIN NOMBRE	
Referencia catastral <b>04053A06009056</b>	
Referencias catastrales afectadas:	
Epígrafe: INMUEBLES	Calificación: DOMINIO
Subepígrafe: CAMINOS RURALES	Uso: PUBLICO
<b>DESCRIPCIÓN</b>	
Longitud: <b>408.8917</b> Anchura: <b>4.709848</b> Superficie: <b>1926</b>	Categoría <b>4</b>
Inicio:	
Final:	
Descripción:	
<b>Otra información:</b>	
Camino afectado por vía pecuaria:	
Nombre vía pecuaria:	
Observaciones:	



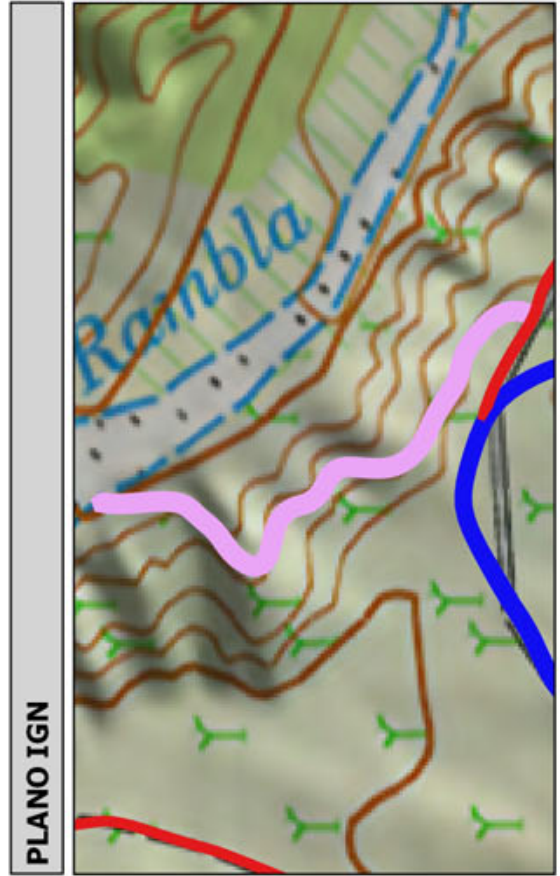
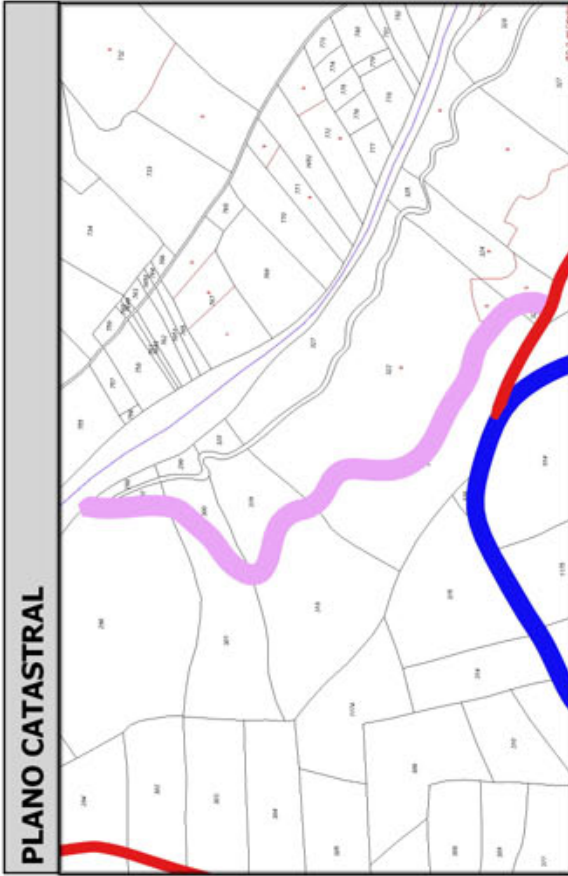
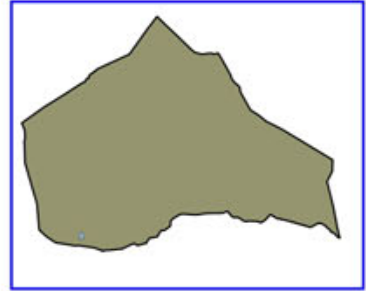
Código Seguro De Verificación:	RIwpjeQuazV/24jbhZk/Zg==	Estado	Fecha y hora
Firmado Por	Concepcion Pajarón Fernandez - Secretario/a Ayuntamiento Huercal Overa	Firmado	21/06/2016 13:57:04
Observaciones		Página	183/300
Url De Verificación	<a href="https://ov.dipalme.org/verifirmav2/">https://ov.dipalme.org/verifirmav2/</a>		





# Inventario municipal de caminos

<b>IDENTIFICACIÓN</b>	
Camino 4809044	Orden Inventario <b>434</b>
Nombre CAMINO SIN NOMBRE	
Referencia catastral <b>04053A04809044</b>	
Referencias catastrales afectadas:	
Epigrafe: INMUEBLES	Calificación: DOMINIO
Subepigrafe: CAMINOS RURALES	Uso: PUBLICO
<b>DESCRIPCIÓN</b>	
Longitud: <b>420.60061</b> Anchura: <b>4.537806</b> Superficie: <b>1909</b> Categoría <b>4</b>	
Inicio:	
Final:	
Descripción:	
<b>Otra información:</b>	
Camino afectado por vía pecuaria:	
Nombre vía pecuaria:	
Observaciones:	



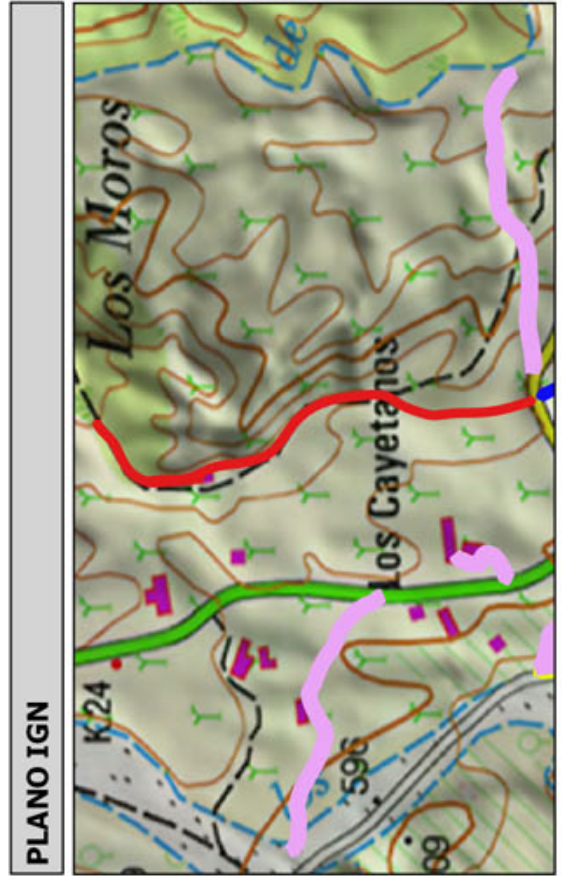
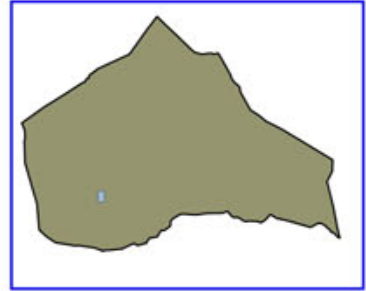
Código Seguro De Verificación:	RIwpjeQuazV/24jbhZk/Zg==	Estado	Fecha y hora
Firmado Por	Concepcion Pajarón Fernandez - Secretario/a Ayuntamiento Huercal Overa	Firmado	21/06/2016 13:57:04
Observaciones		Página	184/300
Url De Verificación	<a href="https://ov.dipalme.org/verifirmav2/">https://ov.dipalme.org/verifirmav2/</a>		





# Inventario municipal de caminos

<b>IDENTIFICACIÓN</b>	
Camino 5009066	Orden Inventario <b>435</b>
Nombre CAMINO SIN NOMBRE	
Referencia catastral <b>04053A05009066</b>	
Referencias catastrales afectadas:	
Epigrafe: INMUEBLES	Calificación: DOMINIO
Subepigrafe: CAMINOS RURALES	Uso: PUBLICO
<b>DESCRIPCIÓN</b>	
Longitud: <b>585.2978</b>	Anchura: <b>3.259579</b> Superficie: <b>1908</b> Categoría <b>3</b>
Inicio:	
Final:	
Descripción:	
<b>Otra información:</b>	
Camino afectado por vía pecuaria:	
Nombre vía pecuaria:	
Observaciones:	



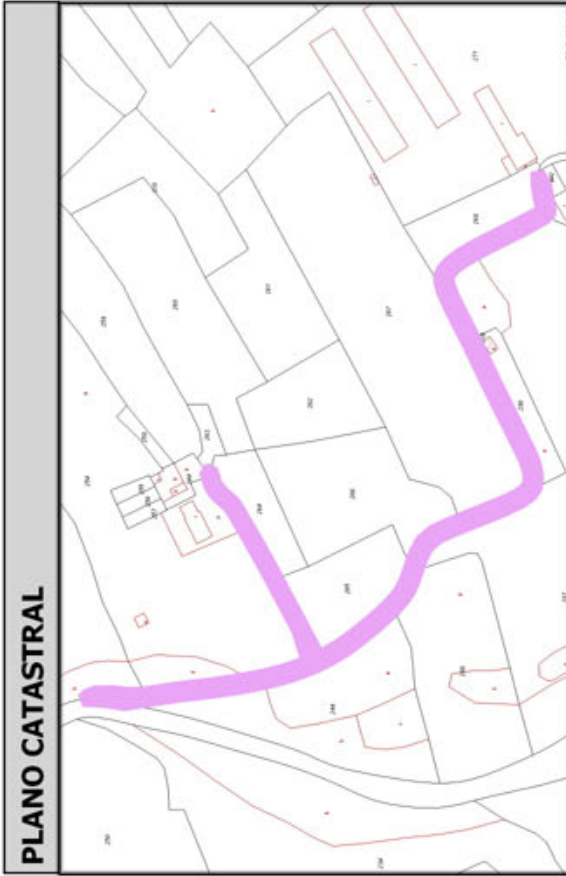
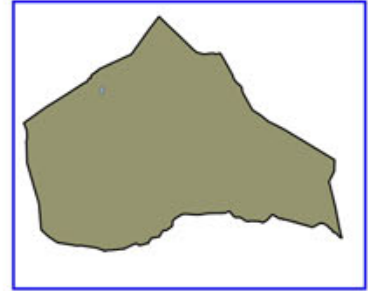
Código Seguro De Verificación:	RIwpjeQuazV/24jbbZk/Zg==	Estado	Fecha y hora
Firmado Por	Concepcion Pajarón Fernandez - Secretario/a Ayuntamiento Huercal Overa	Firmado	21/06/2016 13:57:04
Observaciones		Página	185/300
Url De Verificación	<a href="https://ov.dipalme.org/verifirmav2/">https://ov.dipalme.org/verifirmav2/</a>		





# Inventario municipal de caminos

<b>IDENTIFICACIÓN</b>	
Camino 0809051	Orden Inventario
Nombre CAMINO SIN NOMBRE	<b>437</b>
Referencia catastral <b>04053A00809051</b>	
Referencias catastrales afectadas:	
Epigrafe: INMUEBLES	Calificación: DOMINIO
Subepigrafe: CAMINOS RURALES	Uso: PUBLICO
<b>DESCRIPCIÓN</b>	
Longitud: <b>494.2987</b> Anchura: <b>3.854686</b> Superficie: <b>1905</b>	Categoría <b>4</b>
Inicio:	
Final:	
Descripción:	
<b>Otra información:</b>	
Camino afectado por vía pecuaria:	
Nombre vía pecuaria:	
Observaciones:	



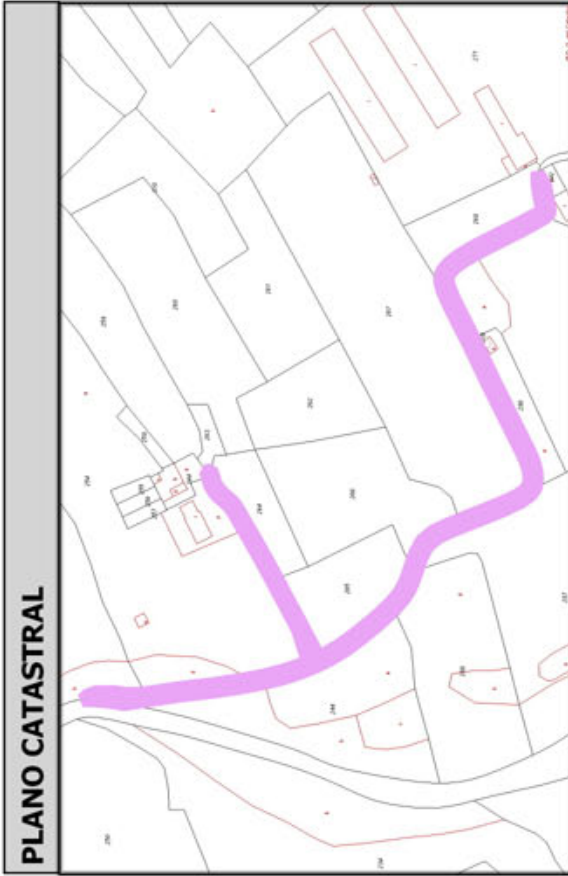
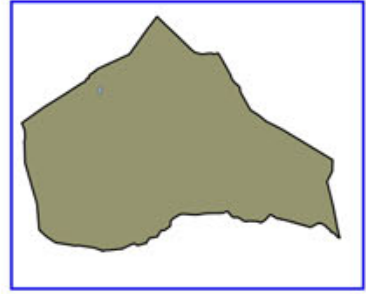
Código Seguro De Verificación:	RIwpjeQuazV/24jbhZk/Zg==	Estado	Fecha y hora
Firmado Por	Concepcion Pajarón Fernandez - Secretario/a Ayuntamiento Huercal Overa	Firmado	21/06/2016 13:57:04
Observaciones		Página	186/300
Url De Verificación	<a href="https://ov.dipalme.org/verifirmav2/">https://ov.dipalme.org/verifirmav2/</a>		





# Inventario municipal de caminos

<b>IDENTIFICACIÓN</b>	
Camino 0809051	Orden Inventario
Nombre CAMINO SIN NOMBRE	<b>437</b>
Referencia catastral <b>04053A00809051</b>	
Referencias catastrales afectadas:	
Epigrafe: INMUEBLES	Calificación: DOMINIO
Subepigrafe: CAMINOS RURALES	Uso: PUBLICO
<b>DESCRIPCIÓN</b>	
Longitud: <b>494.2987</b>	Anchura: <b>3.854686</b> Superficie: <b>1905</b>
Inicio:	Categoría <b>4</b>
Final:	
Descripción:	
<b>Otra información:</b>	
Camino afectado por vía pecuaria:	
Nombre vía pecuaria:	
Observaciones:	



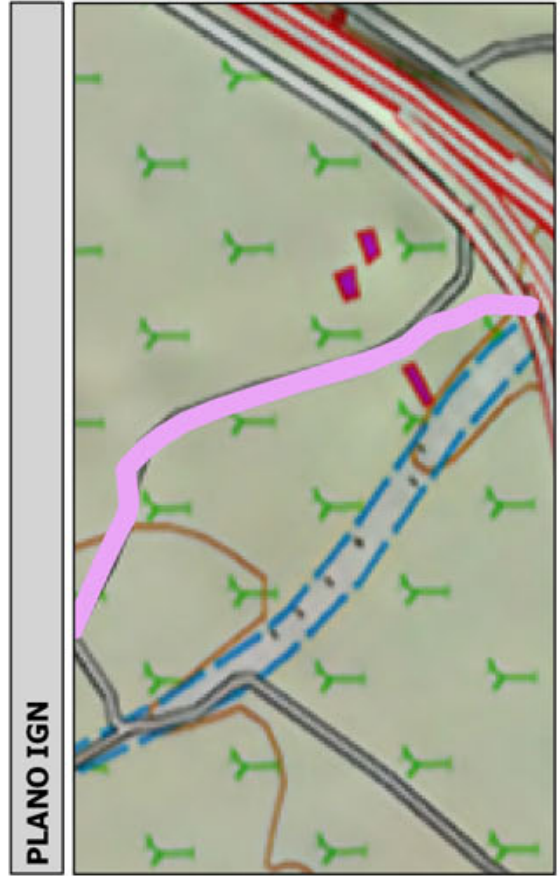
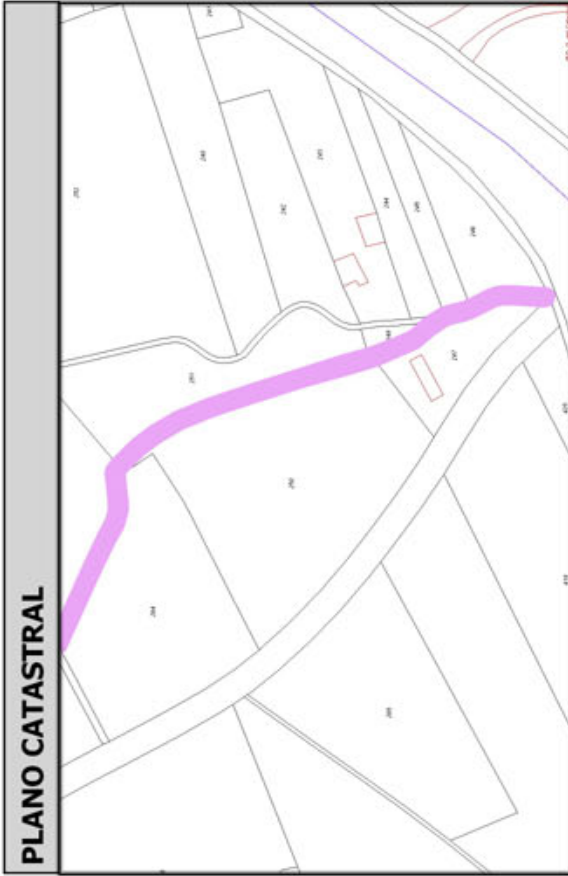
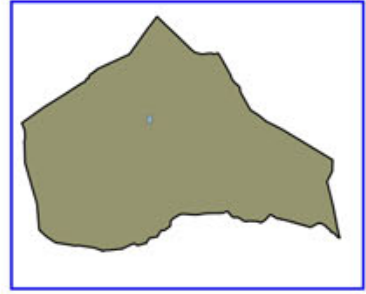
Código Seguro De Verificación:	RIwpjeQuazV/24jbhZk/Zg==	Estado	Fecha y hora
Firmado Por	Concepcion Pajarón Fernandez - Secretario/a Ayuntamiento Huercal Overa	Firmado	21/06/2016 13:57:04
Observaciones		Página	187/300
Url De Verificación	<a href="https://ov.dipalme.org/verifirmav2/">https://ov.dipalme.org/verifirmav2/</a>		





# Inventario municipal de caminos

<b>IDENTIFICACIÓN</b>	
Camino 1009092	Orden Inventario <b>438</b>
Nombre CAMINO SIN NOMBRE	
Referencia catastral <b>04053A01009092</b>	
Referencias catastrales afectadas:	
Epigrafe: INMUEBLES	Calificación: DOMINIO
Subepigrafe: CAMINOS RURALES	Uso: PUBLICO
<b>DESCRIPCIÓN</b>	
Longitud: <b>420.2417</b> Anchura: <b>4.530872</b> Superficie: <b>1904</b>	Categoría <b>4</b>
Inicio:	
Final:	
Descripción:	
<b>Otra información:</b>	
Camino afectado por vía pecuaria:	
Nombre vía pecuaria:	
Observaciones:	



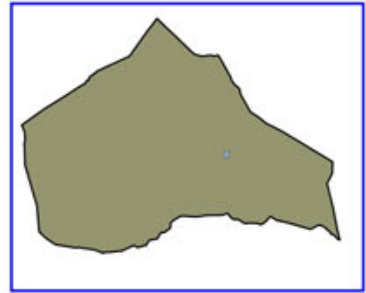
Código Seguro De Verificación:	RIwpjeQuazV/24jbhZk/Zg==	Estado	Fecha y hora
Firmado Por	Concepcion Pajarón Fernandez - Secretario/a Ayuntamiento Huercal Overa	Firmado	21/06/2016 13:57:04
Observaciones		Página	188/300
Url De Verificación	<a href="https://ov.dipalme.org/verifirmav2/">https://ov.dipalme.org/verifirmav2/</a>		





# Inventario municipal de caminos

<b>IDENTIFICACIÓN</b>	
Camino 3809034	Orden Inventario <b>439</b>
Nombre CAMINO SIN NOMBRE	
Referencia catastral <b>04053A03809034</b>	
Referencias catastrales afectadas:	
Epigrafe: INMUEBLES	Calificación: DOMINIO
Subepigrafe: CAMINOS RURALES	Uso: PUBLICO
<b>DESCRIPCIÓN</b>	
Longitud: <b>332.4611</b> Anchura: <b>5.722195</b> Superficie: <b>1902</b>	Categoría <b>2</b>
Inicio:	
Final:	
Descripción:	
<b>Otra información:</b>	
Camino afectado por vía pecuaria:	
Nombre vía pecuaria:	
Observaciones:	

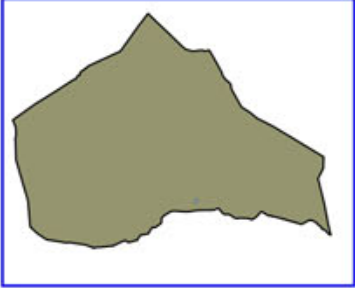



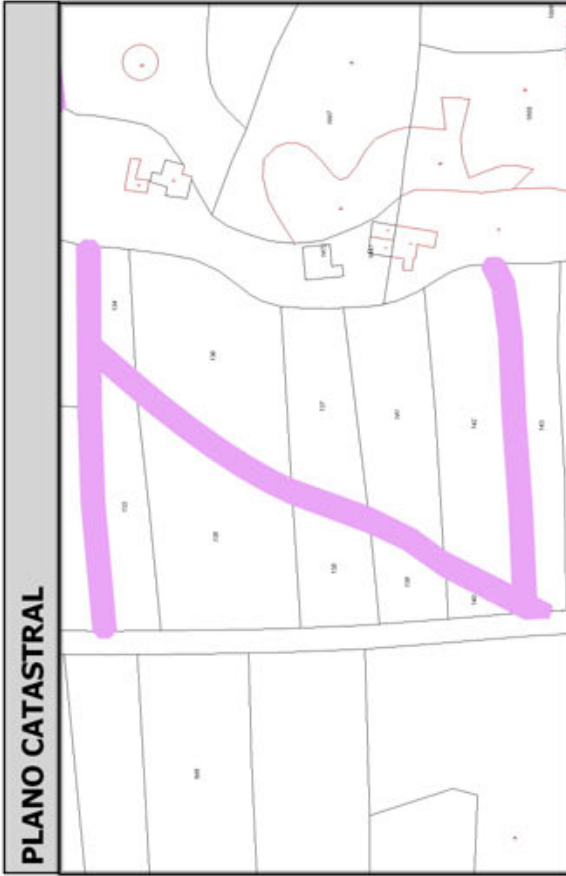
Código Seguro De Verificación:	RIwpjeQuazV/24jbhZk/Zg==	Estado	Fecha y hora
Firmado Por	Concepcion Pajarón Fernandez - Secretario/a Ayuntamiento Huercal Overa	Firmado	21/06/2016 13:57:04
Observaciones		Página	189/300
Url De Verificación	<a href="https://ov.dipalme.org/verifirmav2/">https://ov.dipalme.org/verifirmav2/</a>		





# Inventario municipal de caminos

<b>IDENTIFICACIÓN</b>	
Camino 4009048	Orden Inventario <b>440</b>
Nombre CAMINO SIN NOMBRE	
Referencia catastral <b>04053A04009048</b>	
Referencias catastrales afectadas:	
Epígrafe: INMUEBLES	Calificación: DOMINIO
Subepígrafe: CAMINOS RURALES	Uso: PUBLICO
<b>DESCRIPCIÓN</b>	
Longitud: <b>471.5554</b> Anchura: <b>4.017347</b> Superficie: <b>1894</b>	Categoría <b>4</b>
Inicio:	
Final:	
Descripción:	
<b>Otra información:</b>	
Camino afectado por vía pecuaria:	
Nombre vía pecuaria:	
Observaciones:	
	



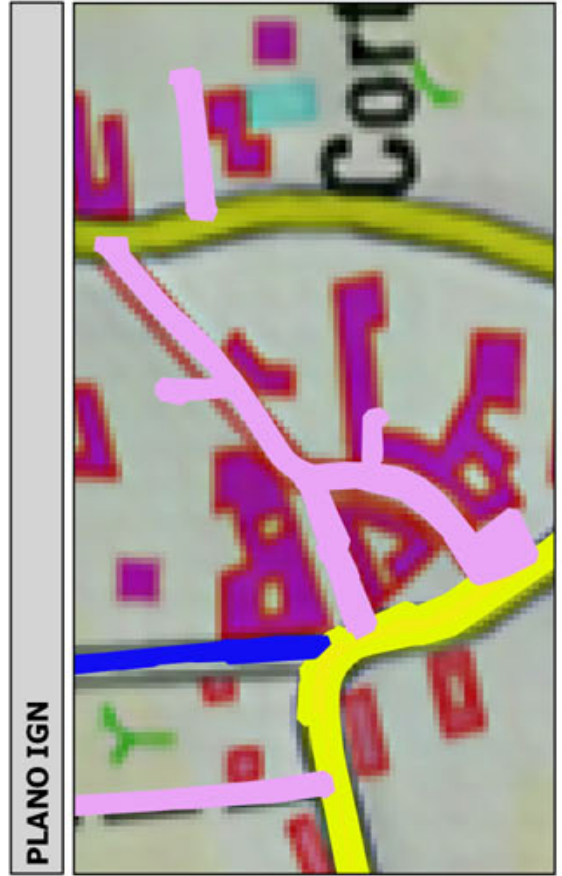
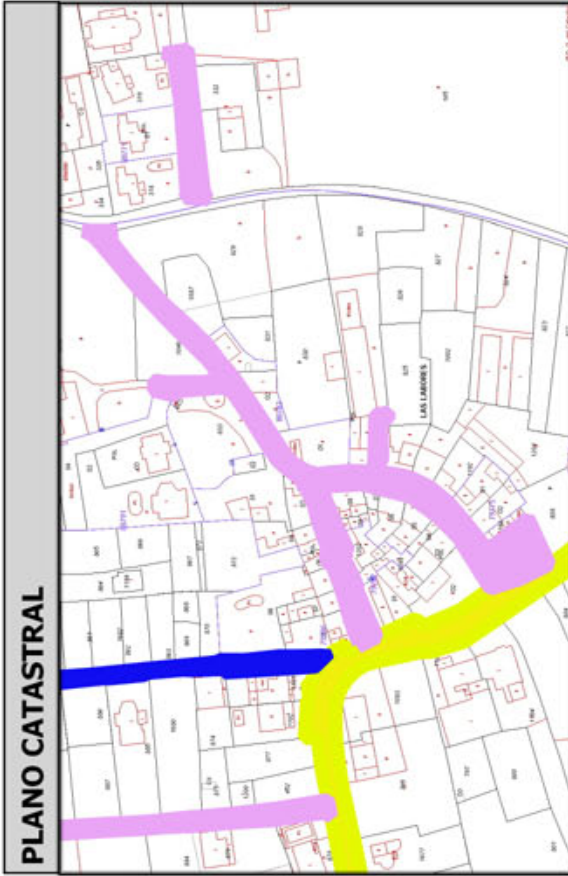
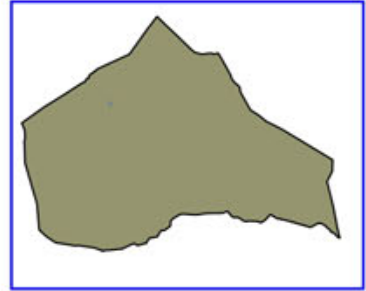
Código Seguro De Verificación:	RIwpjeQuazV/24jbhZk/Zg==	Estado	Fecha y hora
Firmado Por	Concepcion Pajarón Fernandez - Secretario/a Ayuntamiento Huercal Overa	Firmado	21/06/2016 13:57:04
Observaciones		Página	190/300
Url De Verificación	<a href="https://ov.dipalme.org/verifirmav2/">https://ov.dipalme.org/verifirmav2/</a>		





# Inventario municipal de caminos

<b>IDENTIFICACIÓN</b>	
Camino 0909145	Orden Inventario
Nombre CAMINO SIN NOMBRE	<b>441</b>
Referencia catastral <b>04053A00909145</b>	
Referencias catastrales afectadas:	
Epigrafe: INMUEBLES	Calificación: DOMINIO
Subepigrafe: CAMINOS RURALES	Uso: PUBLICO
<b>DESCRIPCIÓN</b>	
Longitud: <b>363.4730</b> ; Anchura: <b>5.191030</b> Superficie: <b>1887</b>	
Categoría <b>4</b>	
Inicio:	
Final:	
Descripción:	
<b>Otra información:</b>	
Camino afectado por vía pecuaria:	
Nombre vía pecuaria:	
Observaciones:	




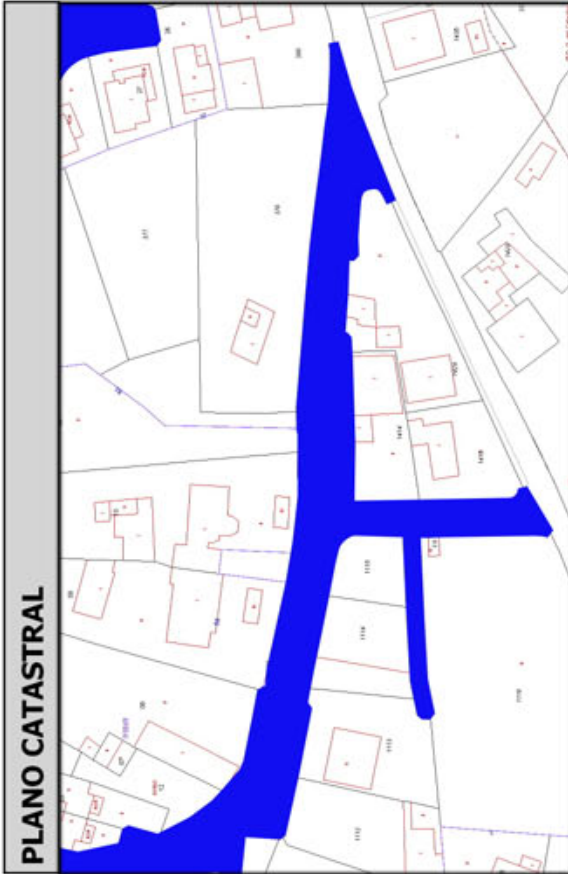
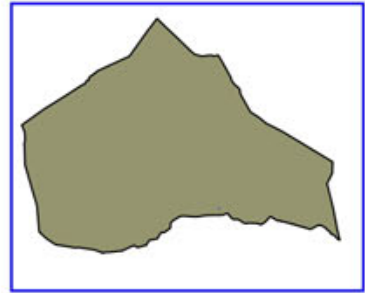
Código Seguro De Verificación:	RIwpjeQuazV/24jbhZk/Zg==	Estado	Fecha y hora
Firmado Por	Concepcion Pajarón Fernandez - Secretario/a Ayuntamiento Huercal Overa	Firmado	21/06/2016 13:57:04
Observaciones		Página	191/300
Url De Verificación	<a href="https://ov.dipalme.org/verifirmav2/">https://ov.dipalme.org/verifirmav2/</a>		





# Inventario municipal de caminos

<b>IDENTIFICACIÓN</b>	
Camino 4009045	Orden Inventario <b>442</b>
Nombre CAMINO SIN NOMBRE	
Referencia catastral <b>04053A04009045</b>	
Referencias catastrales afectadas:	
Epigrafe: INMUEBLES	Calificación: DOMINIO
Subepigrafe: CAMINOS RURALES	Uso: PUBLICO
<b>DESCRIPCIÓN</b>	
Longitud: <b>214.7306f</b> Anchura: <b>8.788494</b> Superficie: <b>1887</b> Categoría <b>2</b>	
Inicio:	
Final:	
Descripción:	
<b>Otra información:</b>	
Camino afectado por vía pecuaria:	
Nombre vía pecuaria:	
Observaciones:	



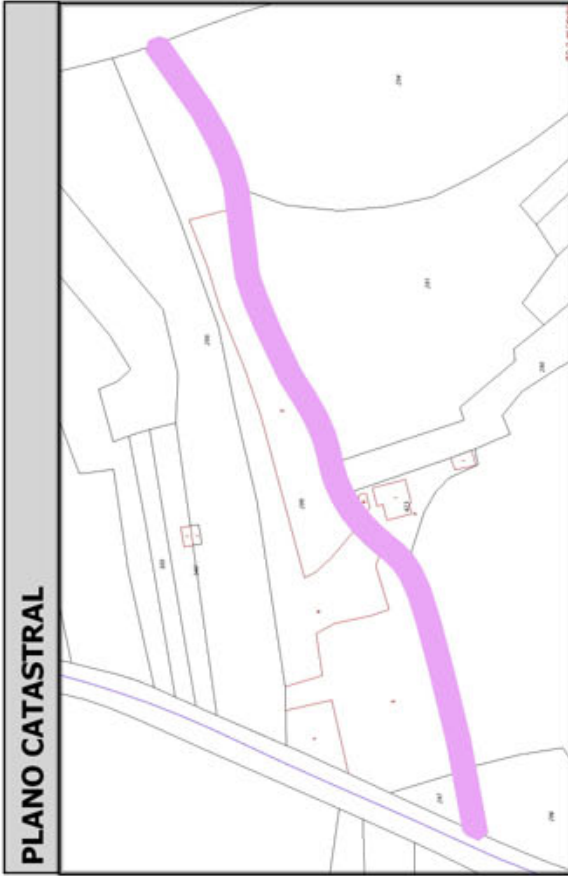
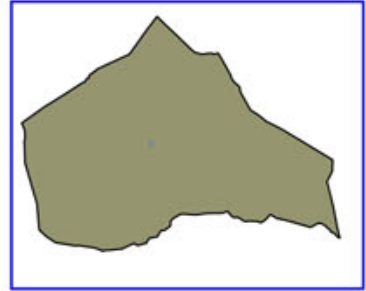
Código Seguro De Verificación:	RIwpjeQuazV/24jbhZk/Zg==	Estado	Fecha y hora
Firmado Por	Concepcion Pajarón Fernandez - Secretario/a Ayuntamiento Huercal Overa	Firmado	21/06/2016 13:57:04
Observaciones		Página	192/300
Url De Verificación	<a href="https://ov.dipalme.org/verifirmav2/">https://ov.dipalme.org/verifirmav2/</a>		





# Inventario municipal de caminos

<b>IDENTIFICACIÓN</b>	
Camino 5609058	Orden Inventario <b>443</b>
Nombre CAMINO SIN NOMBRE	
Referencia catastral <b>04053A05609058</b>	
Referencias catastrales afectadas:	
Epigrafe: INMUEBLES	Calificación: DOMINIO
Subepigrafe: CAMINOS RURALES	Uso: PUBLICO
<b>DESCRIPCIÓN</b>	
Longitud: <b>387.64871</b> Anchura: <b>4.856270</b> Superficie: <b>1883</b> Categoría <b>4</b>	
Inicio:	
Final:	
Descripción:	
<b>Otra información:</b>	
Camino afectado por vía pecuaria:	
Nombre vía pecuaria:	
Observaciones:	



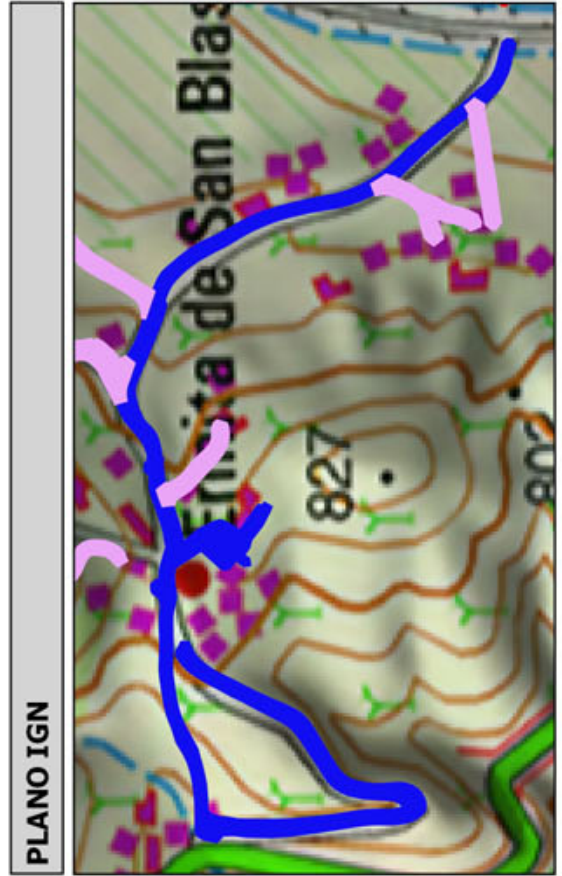
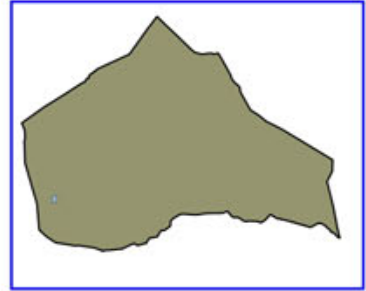
Código Seguro De Verificación:	RIwpjeQuazV/24jbhZk/Zg==	Estado	Fecha y hora
Firmado Por	Concepcion Pajarón Fernandez - Secretario/a Ayuntamiento Huercal Overa	Firmado	21/06/2016 13:57:04
Observaciones		Página	193/300
Url De Verificación	<a href="https://ov.dipalme.org/verificarmav2/">https://ov.dipalme.org/verificarmav2/</a>		





# Inventario municipal de caminos

<b>IDENTIFICACIÓN</b>	
Camino 0209062	Orden Inventario <b>444</b>
Nombre CAMINO SIN NOMBRE	
Referencia catastral <b>04053A00209062</b>	
Referencias catastrales afectadas:	
Epigrafe: INMUEBLES	Calificación: DOMINIO
Subepigrafe: CAMINOS RURALES	Uso: PUBLICO
<b>DESCRIPCIÓN</b>	
Longitud: <b>706.0110</b> ; Anchura: <b>2.640864</b> Superficie: <b>1864</b> Categoría <b>2</b>	
Inicio:	
Final:	
Descripción:	
<b>Otra información:</b>	
Camino afectado por vía pecuaria:	
Nombre vía pecuaria:	
Observaciones:	



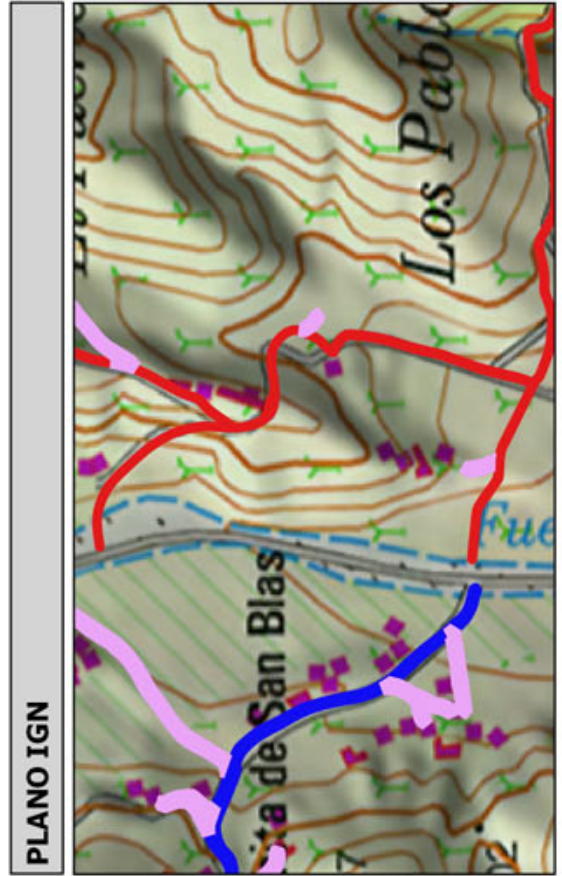
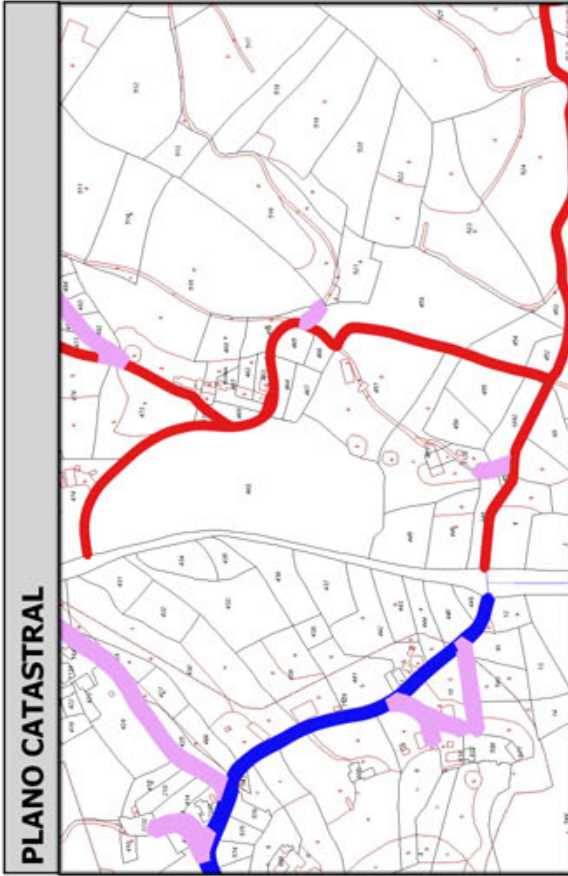
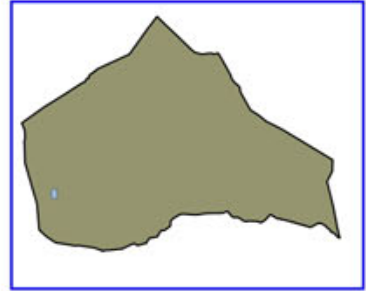
Código Seguro De Verificación:	RIwpjeQuazV/24jbhZk/Zg==	Estado	Fecha y hora
Firmado Por	Concepcion Pajarón Fernandez - Secretario/a Ayuntamiento Huercal Overa	Firmado	21/06/2016 13:57:04
Observaciones		Página	194/300
Url De Verificación	<a href="https://ov.dipalme.org/verifirmav2/">https://ov.dipalme.org/verifirmav2/</a>		





# Inventario municipal de caminos

<b>IDENTIFICACIÓN</b>	
Camino 0209065	Orden Inventario <b>445</b>
Nombre CAMINO SIN NOMBRE	
Referencia catastral <b>04053A00209065</b>	
Referencias catastrales afectadas:	
Epigrafe: INMUEBLES	Calificación: DOMINIO
Subepigrafe: CAMINOS RURALES	Uso: PUBLICO
<b>DESCRIPCIÓN</b>	
Longitud: <b>610.1128</b> Anchura: <b>3.045487</b> Superficie: <b>1858</b>	Categoría <b>3</b>
Inicio:	
Final:	
Descripción:	
<b>Otra información:</b>	
Camino afectado por vía pecuaria:	
Nombre vía pecuaria:	
Observaciones:	



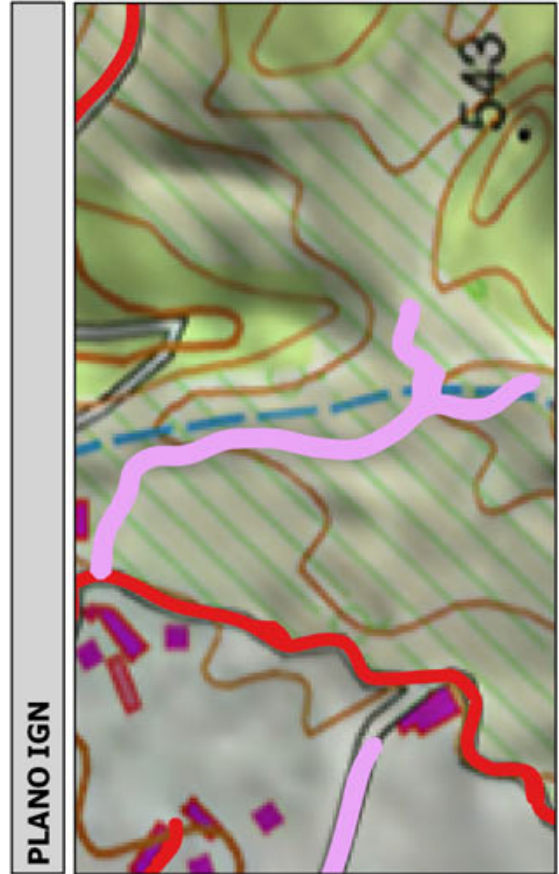
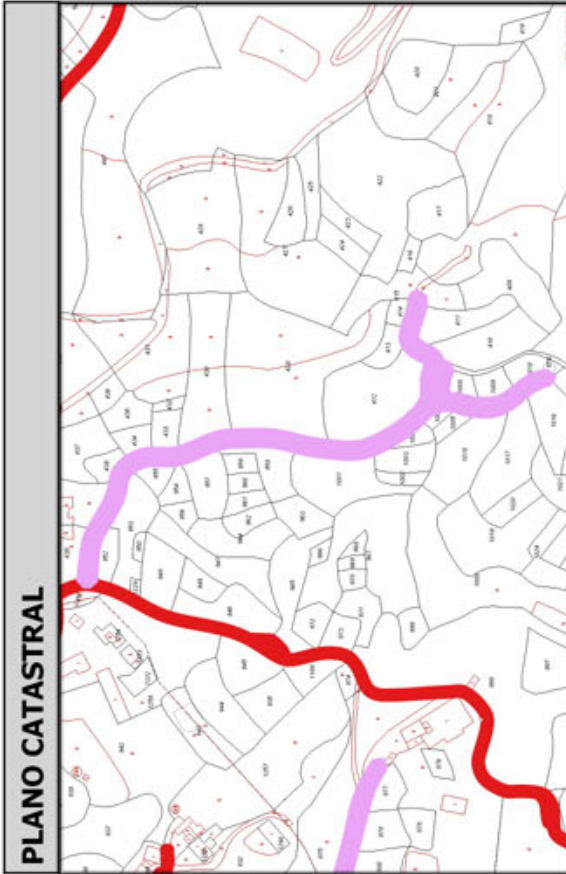
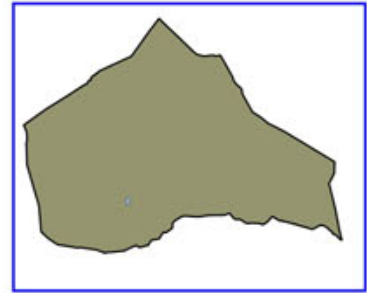
Código Seguro De Verificación:	RIwpjeQuazV/24jbhZk/Zg==	Estado	Fecha y hora
Firmado Por	Concepcion Pajarón Fernandez - Secretario/a Ayuntamiento Huercal Overa	Firmado	21/06/2016 13:57:04
Observaciones		Página	195/300
Url De Verificación	<a href="https://ov.dipalme.org/verifirmav2/">https://ov.dipalme.org/verifirmav2/</a>		





# Inventario municipal de caminos

<b>IDENTIFICACIÓN</b>	
Camino 6309097	Orden Inventario <b>446</b>
Nombre CAMINO SIN NOMBRE	
Referencia catastral <b>04053A06309097</b>	
Referencias catastrales afectadas:	
Epígrafe: INMUEBLES	Calificación: DOMINIO
Subepígrafe: CAMINOS RURALES	Uso: PUBLICO
<b>DESCRIPCIÓN</b>	
Longitud: <b>445.5340</b> ; Anchura: <b>4.158150</b> Superficie: <b>1853</b> ...	
Inicio:	
Final:	
Descripción:	
<b>Otra información:</b>	
Camino afectado por vía pecuaria:	
Nombre vía pecuaria:	
Observaciones:	



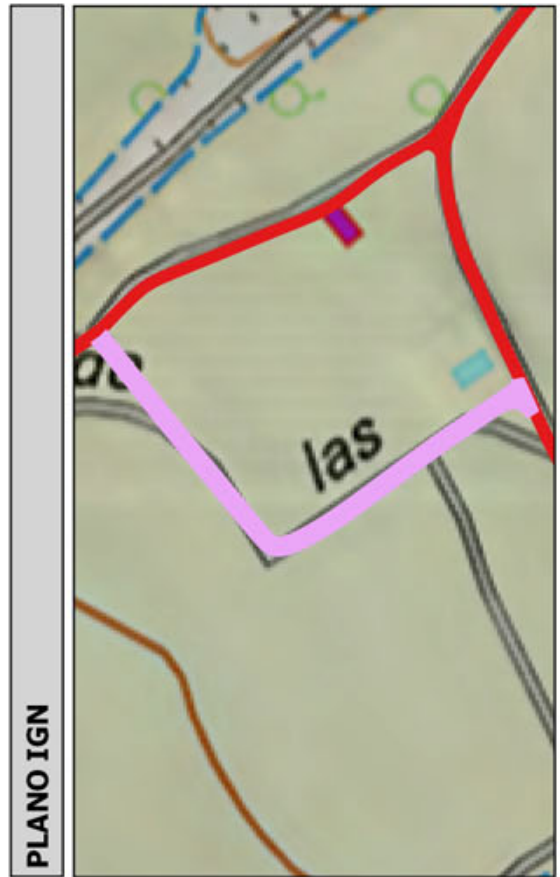
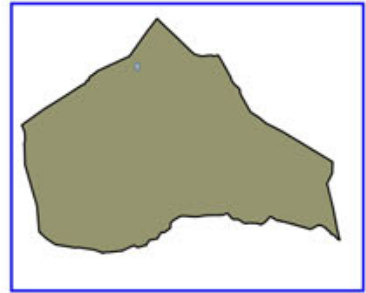
Código Seguro De Verificación:	RIwpjeQuazV/24jbhZk/Zg==	Estado	Fecha y hora
Firmado Por	Concepcion Pajarón Fernandez - Secretario/a Ayuntamiento Huercal Overa	Firmado	21/06/2016 13:57:04
Observaciones		Página	196/300
Url De Verificación	<a href="https://ov.dipalme.org/verifirmav2/">https://ov.dipalme.org/verifirmav2/</a>		





# Inventario municipal de caminos

<b>IDENTIFICACIÓN</b>	
Camino 1809022	Orden Inventario <b>447</b>
Nombre CAMINO SIN NOMBRE	
Referencia catastral <b>04053A01809022</b>	
Referencias catastrales afectadas:	
Epigrafe: INMUEBLES	Calificación: DOMINIO
Subepigrafe: CAMINOS RURALES	Uso: PUBLICO
<b>DESCRIPCIÓN</b>	
Longitud: <b>429.3533</b> Anchura: <b>4.300282</b> Superficie: <b>1846</b>	Categoría <b>4</b>
Inicio:	
Final:	
Descripción:	
<b>Otra información:</b>	
Camino afectado por vía pecuaria:	
Nombre vía pecuaria:	
Observaciones:	



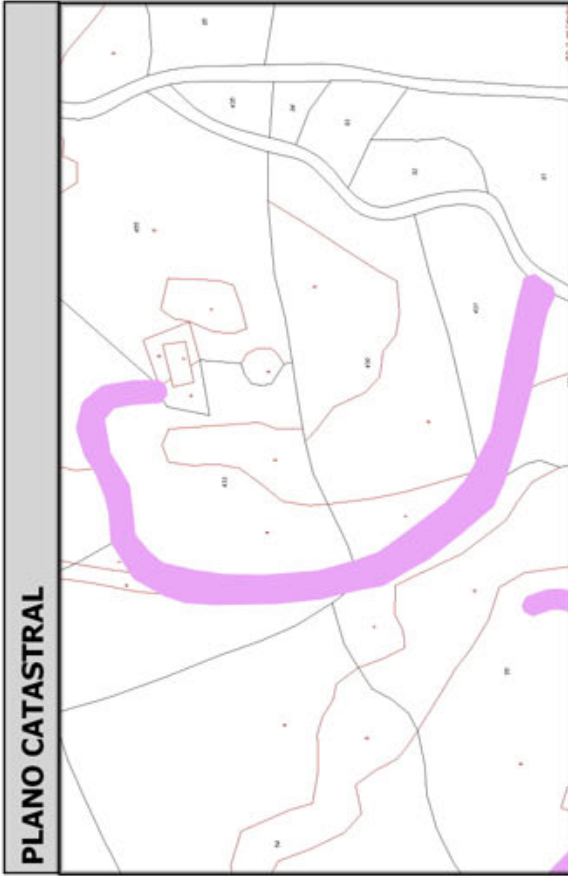
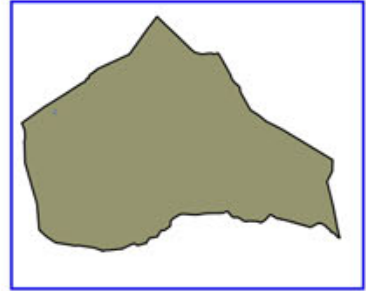
Código Seguro De Verificación:	RIwpjeQuazV/24jbhZk/Zg==	Estado	Fecha y hora
Firmado Por	Concepcion Pajarón Fernandez - Secretario/a Ayuntamiento Huercal Overa	Firmado	21/06/2016 13:57:04
Observaciones		Página	197/300
Url De Verificación	<a href="https://ov.dipalme.org/verifirmav2/">https://ov.dipalme.org/verifirmav2/</a>		





# Inventario municipal de caminos

<b>IDENTIFICACIÓN</b>	
Camino 0709075	Orden Inventario
Nombre CAMINO SIN NOMBRE	<b>448</b>
Referencia catastral <b>04053A00709075</b>	
Referencias catastrales afectadas:	
Epigrafe: INMUEBLES	Calificación: DOMINIO
Subepigrafe: CAMINOS RURALES	Uso: PUBLICO
<b>DESCRIPCIÓN</b>	
Longitud: <b>310.9510</b> Anchura: <b>5.901180</b> Superficie: <b>1835</b>	Categoría <b>4</b>
Inicio:	
Final:	
Descripción:	
<b>Otra información:</b>	
Camino afectado por vía pecuaria:	
Nombre vía pecuaria:	
Observaciones:	



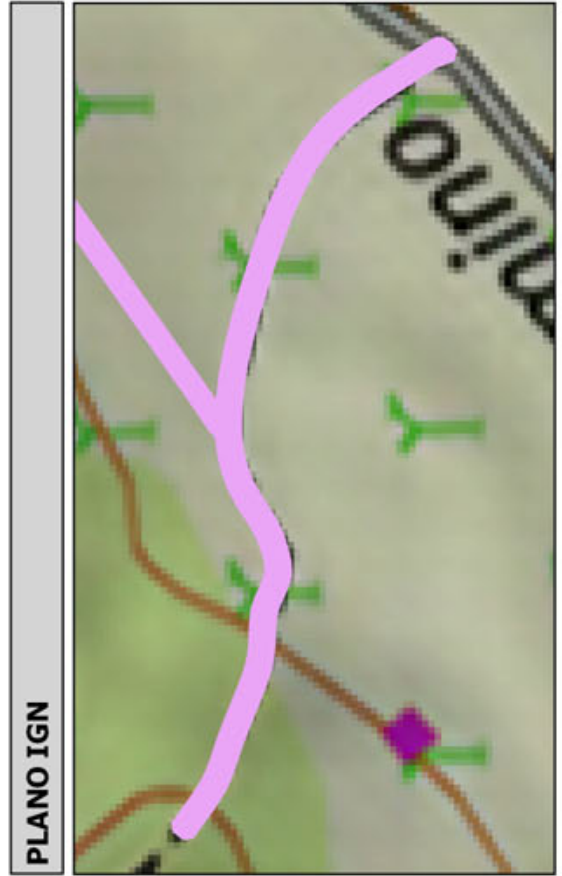
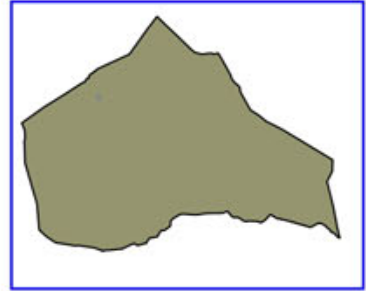
Código Seguro De Verificación:	RIwpjeQuazV/24jbhZk/Zg==	Estado	Fecha y hora
Firmado Por	Concepcion Pajarón Fernandez - Secretario/a Ayuntamiento Huercal Overa	Firmado	21/06/2016 13:57:04
Observaciones		Página	198/300
Url De Verificación	<a href="https://ov.dipalme.org/verifirmav2/">https://ov.dipalme.org/verifirmav2/</a>		





# Inventario municipal de caminos

<b>IDENTIFICACIÓN</b>	
Camino 0609081	Orden Inventario
Nombre CAMINO SIN NOMBRE	<b>449</b>
Referencia catastral <b>04053A00609081</b>	
Referencias catastrales afectadas:	
Epígrafe: INMUEBLES	Calificación: DOMINIO
Subepígrafe: CAMINOS RURALES	Uso: PUBLICO
<b>DESCRIPCIÓN</b>	
Longitud: <b>357.3632</b> Anchura: <b>5.129534</b> Superficie: <b>1833</b> Categoría <b>4</b>	
Inicio:	
Final:	
Descripción:	
<b>Otra información:</b>	
Camino afectado por vía pecuaria:	
Nombre vía pecuaria:	
Observaciones:	



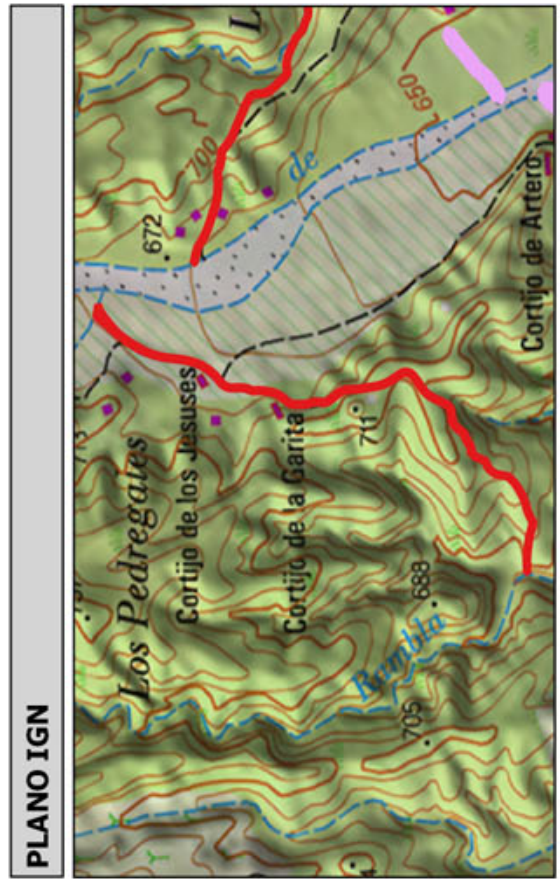
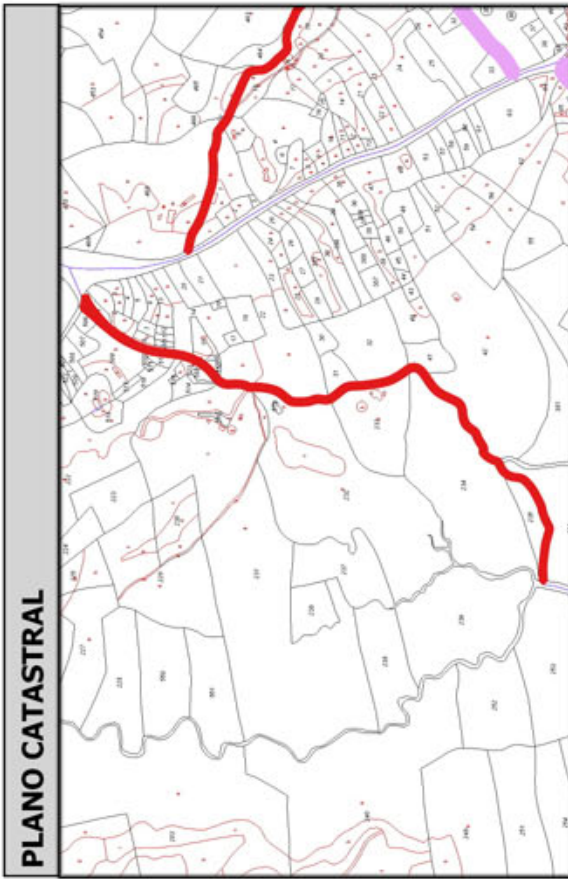
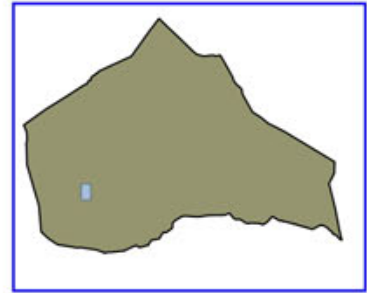
Código Seguro De Verificación:	RIwpjeQuazV/24jbhZk/Zg==	Estado	Fecha y hora
Firmado Por	Concepcion Pajarón Fernandez - Secretario/a Ayuntamiento Huercal Overa	Firmado	21/06/2016 13:57:04
Observaciones		Página	199/300
Url De Verificación	<a href="https://ov.dipalme.org/verificarmav2/">https://ov.dipalme.org/verificarmav2/</a>		





# Inventario municipal de caminos

<b>IDENTIFICACIÓN</b>	
Camino 5009055	Orden Inventario <b>450</b>
Nombre CAMINO SIN NOMBRE	
Referencia catastral <b>04053A05009055</b>	
Referencias catastrales afectadas:	
Epigrafe: INMUEBLES	Calificación: DOMINIO
Subepigrafe: CAMINOS RURALES	Uso: PUBLICO
<b>DESCRIPCIÓN</b>	
Longitud: <b>1035.2871</b> Anchura: <b>1.769926</b> Superficie: <b>1832</b>	Categoría <b>3</b>
Inicio:	
Final:	
Descripción:	
<b>Otra información:</b>	
Camino afectado por vía pecuaria:	
Nombre vía pecuaria:	
Observaciones:	



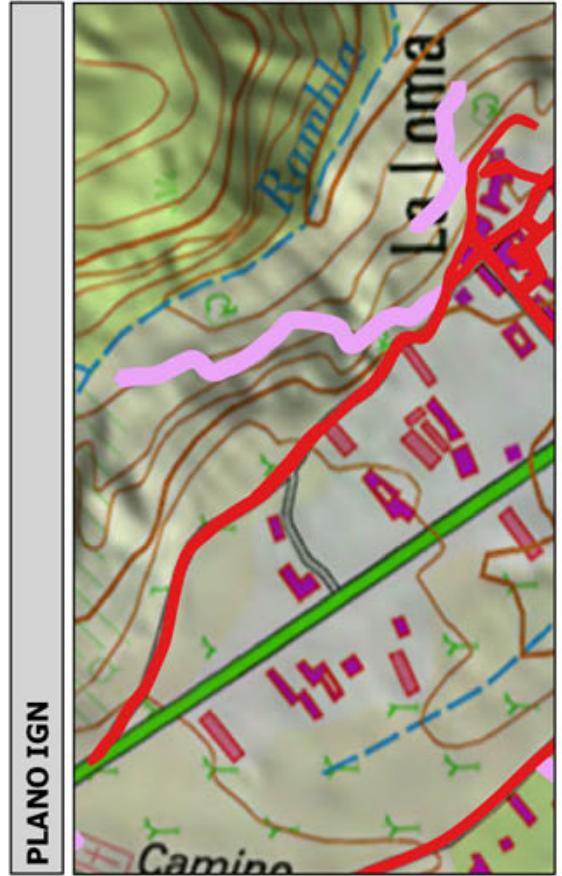
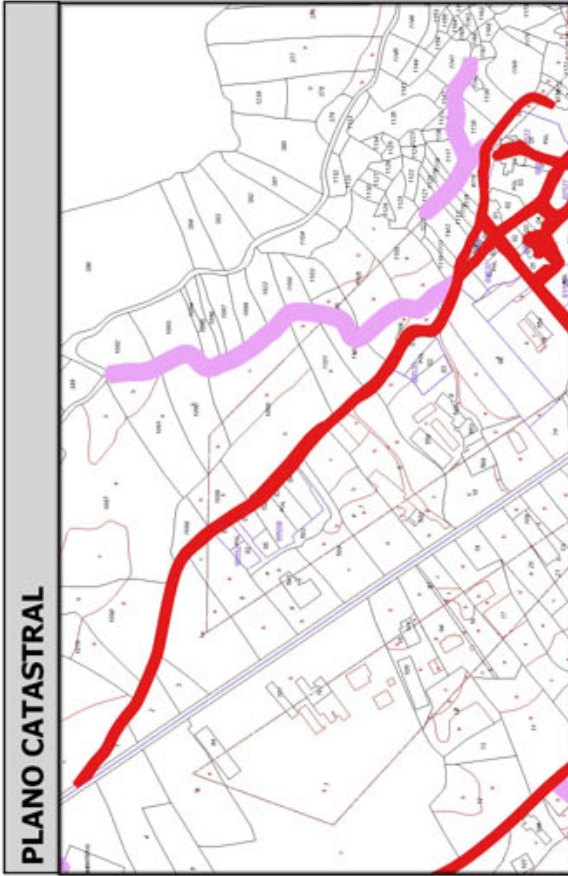
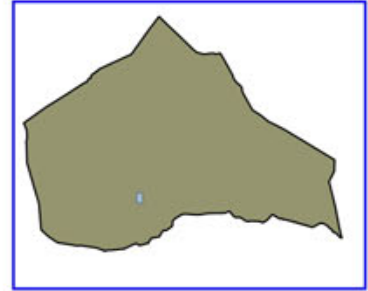
Código Seguro De Verificación:	RIwpjeQuazV/24jbhZk/Zg==	Estado	Fecha y hora
Firmado Por	Concepcion Pajarón Fernandez - Secretario/a Ayuntamiento Huercal Overa	Firmado	21/06/2016 13:57:04
Observaciones		Página	200/300
Url De Verificación	<a href="https://ov.dipalme.org/verifirmav2/">https://ov.dipalme.org/verifirmav2/</a>		





# Inventario municipal de caminos

<b>IDENTIFICACIÓN</b>	
Camino 6209047	Orden Inventario <b>451</b>
Nombre CAMINO SIN NOMBRE	
Referencia catastral <b>04053A06209047</b>	
Referencias catastrales afectadas:	
Epigrafe: INMUEBLES	Calificación: DOMINIO
Subepigrafe: CAMINOS RURALES	Uso: PUBLICO
<b>DESCRIPCIÓN</b>	
Longitud: <b>872.12031</b> Anchura: <b>2.100224</b> Superficie: <b>1832</b>	Categoría <b>3</b>
Inicio:	
Final:	
Descripción:	
<b>Otra información:</b>	
Camino afectado por vía pecuaria:	
Nombre vía pecuaria:	
Observaciones:	



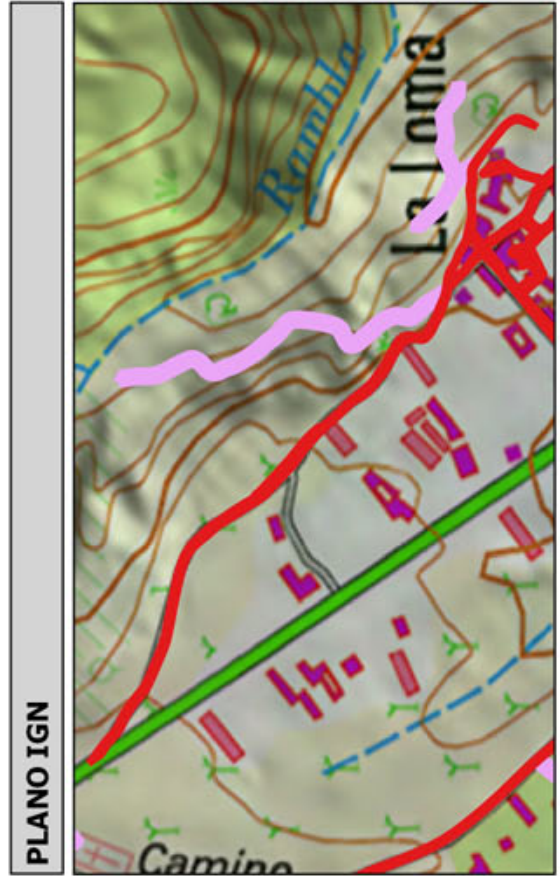
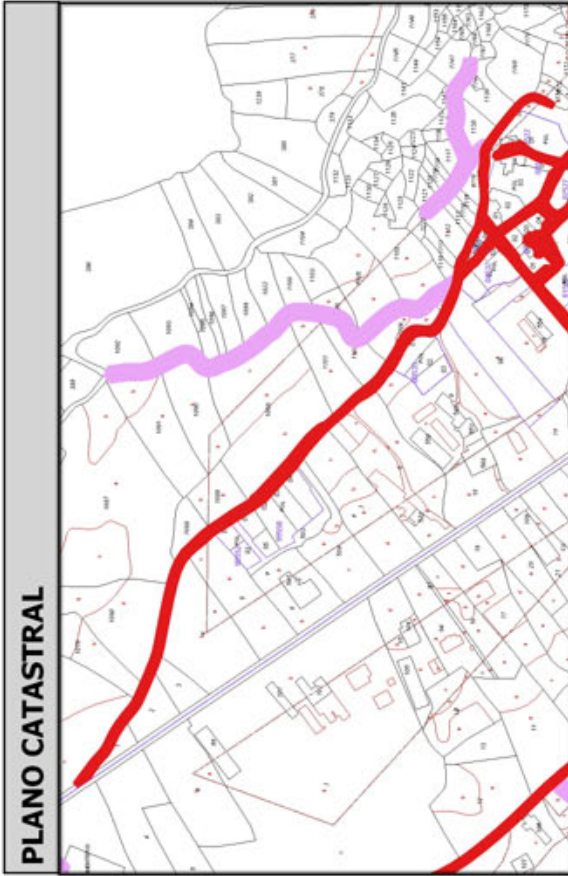
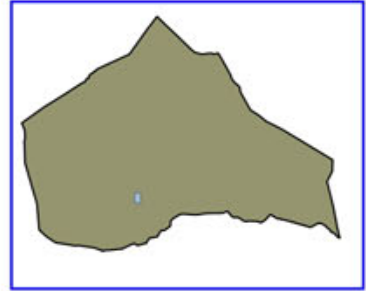
Código Seguro De Verificación:	RIwpjeQuazV/24jbhZk/Zg==	Estado	Fecha y hora
Firmado Por	Concepcion Pajarón Fernandez - Secretario/a Ayuntamiento Huercal Overa	Firmado	21/06/2016 13:57:04
Observaciones		Página	201/300
Url De Verificación	<a href="https://ov.dipalme.org/verifirmav2/">https://ov.dipalme.org/verifirmav2/</a>		





# Inventario municipal de caminos

<b>IDENTIFICACIÓN</b>	
Camino 6209047	Orden Inventario <b>452</b>
Nombre CAMINO SIN NOMBRE	
Referencia catastral <b>04053A06209047</b>	
Referencias catastrales afectadas:	
Epigrafe: INMUEBLES	Calificación: DOMINIO
Subepigrafe: CAMINOS RURALES	Uso: PUBLICO
<b>DESCRIPCIÓN</b>	
Longitud: <b>872.12031</b> Anchura: <b>2.100224</b> Superficie: <b>1832</b>	Categoría <b>3</b>
Inicio:	
Final:	
Descripción:	
<b>Otra información:</b>	
Camino afectado por vía pecuaria:	
Nombre vía pecuaria:	
Observaciones:	



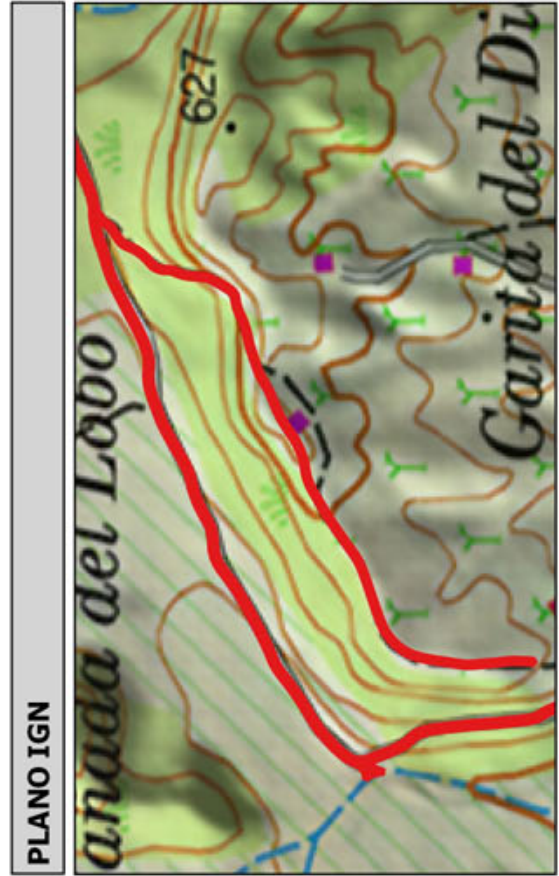
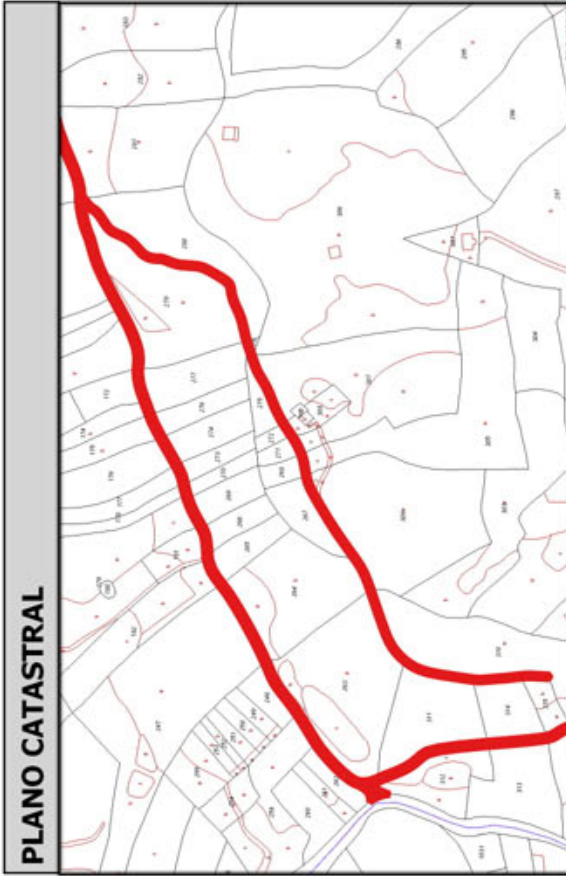
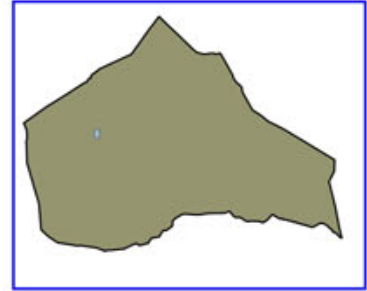
Código Seguro De Verificación:	RIwpjeQuazV/24jbhZk/Zg==	Estado	Fecha y hora
Firmado Por	Concepcion Pajarón Fernandez - Secretario/a Ayuntamiento Huercal Overa	Firmado	21/06/2016 13:57:04
Observaciones		Página	202/300
Url De Verificación	<a href="https://ov.dipalme.org/verifirmav2/">https://ov.dipalme.org/verifirmav2/</a>		





# Inventario municipal de caminos

<b>IDENTIFICACIÓN</b>	
Camino 5409112	Orden Inventario <b>453</b>
Nombre CAMINO SIN NOMBRE	
Referencia catastral <b>04053A05409112</b>	
Referencias catastrales afectadas:	
Epigrafe: INMUEBLES	Calificación: DOMINIO
Subepigrafe: CAMINOS RURALES	Uso: PUBLICO
<b>DESCRIPCIÓN</b>	
Longitud: <b>614.1752</b> Anchura: <b>2.980964</b> Superficie: <b>1831</b>	Categoría <b>3</b>
Inicio:	
Final:	
Descripción:	
<b>Otra información:</b>	
Camino afectado por vía pecuaria:	
Nombre vía pecuaria:	
Observaciones:	



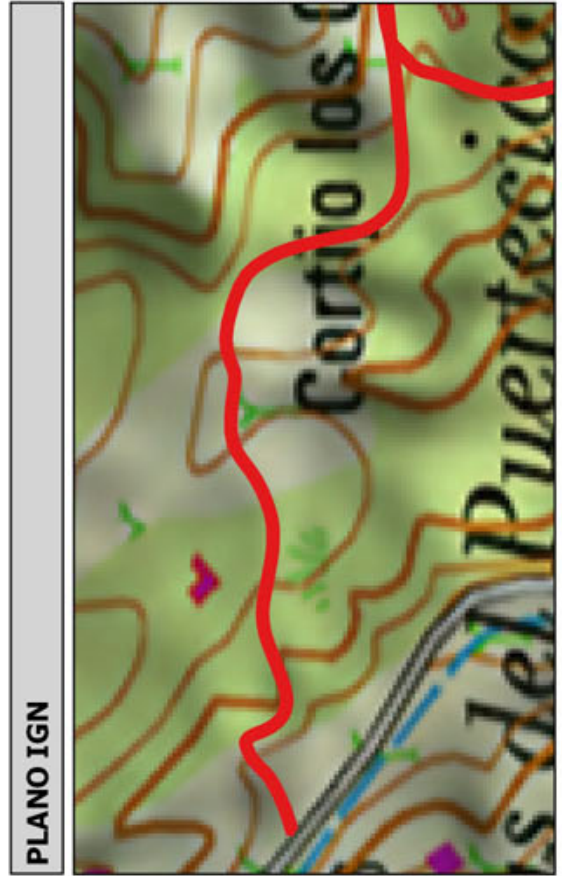
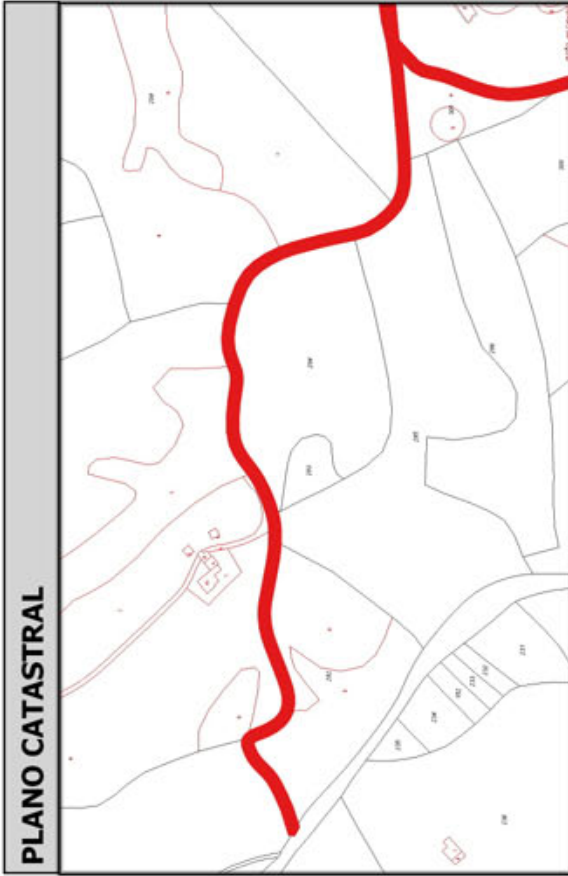
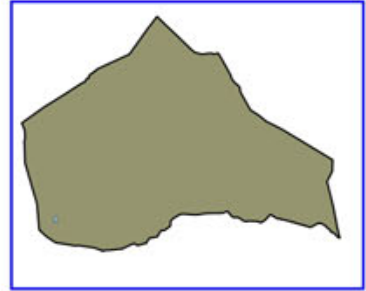
Código Seguro De Verificación:	RIwpjeQuazV/24jbhZk/Zg==	Estado	Fecha y hora
Firmado Por	Concepcion Pajarón Fernandez - Secretario/a Ayuntamiento Huercal Overa	Firmado	21/06/2016 13:57:04
Observaciones		Página	203/300
Url De Verificación	<a href="https://ov.dipalme.org/verifirmav2/">https://ov.dipalme.org/verifirmav2/</a>		





# Inventario municipal de caminos

<b>IDENTIFICACIÓN</b>	
Camino 0109046	Orden Inventario
Nombre CAMINO SIN NOMBRE	<b>454</b>
Referencia catastral <b>04053A00109046</b>	
Referencias catastrales afectadas:	
Epigrafe: INMUEBLES	Calificación: DOMINIO
Subepigrafe: CAMINOS RURALES	Uso: PUBLICO
<b>DESCRIPCIÓN</b>	
Longitud: <b>526.26871</b> Anchura: <b>3.466092</b> Superficie: <b>1824</b> Categoría <b>3</b>	
Inicio:	
Final:	
Descripción:	
<b>Otra información:</b>	
Camino afectado por vía pecuaria:	
Nombre vía pecuaria:	
Observaciones:	



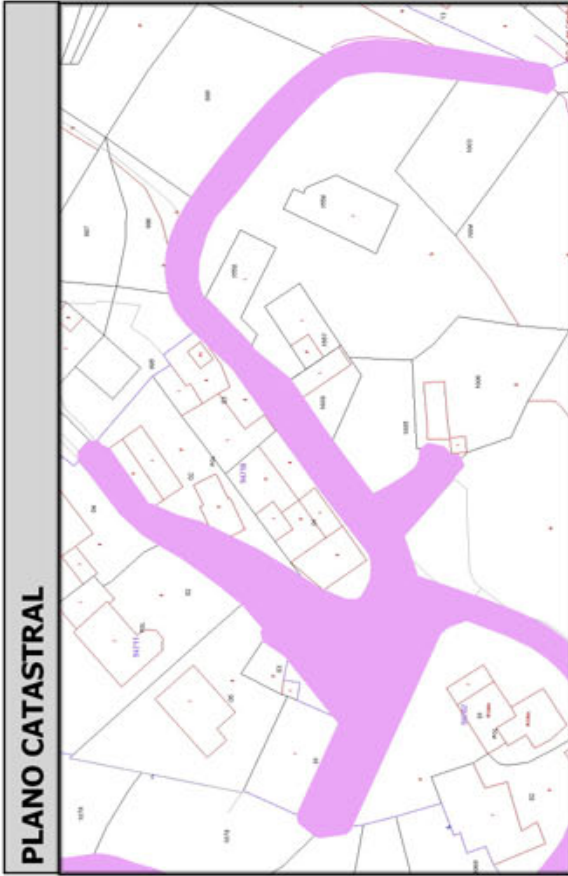
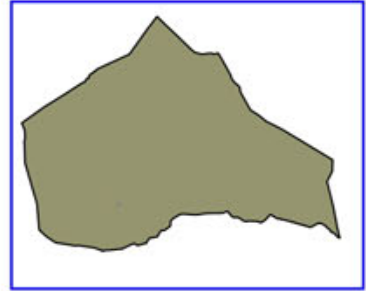
Código Seguro De Verificación:	RIwpjeQuazV/24jbhZk/Zg==	Estado	Fecha y hora
Firmado Por	Concepcion Pajarón Fernandez - Secretario/a Ayuntamiento Huercal Overa	Firmado	21/06/2016 13:57:04
Observaciones		Página	204/300
Url De Verificación	<a href="https://ov.dipalme.org/verifirmav2/">https://ov.dipalme.org/verifirmav2/</a>		





# Inventario municipal de caminos

<b>IDENTIFICACIÓN</b>	
Camino 4709032	Orden Inventario <b>455</b>
Nombre CAMINO SIN NOMBRE	
Referencia catastral <b>04053A04709032</b>	
Referencias catastrales afectadas:	
Epigrafe: INMUEBLES	Calificación: DOMINIO
Subepigrafe: CAMINOS RURALES	Uso: PUBLICO
<b>DESCRIPCIÓN</b>	
Longitud: <b>306.2368</b>	Anchura: <b>5.955078</b> Superficie: <b>1824</b> Categoría <b>4</b>
Inicio:	
Final:	
Descripción:	
<b>Otra información:</b>	
Camino afectado por vía pecuaria:	
Nombre vía pecuaria:	
Observaciones:	

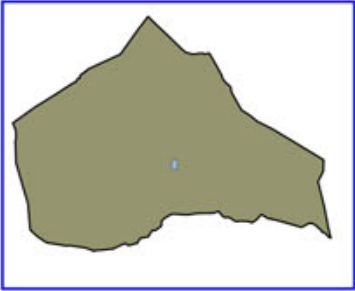


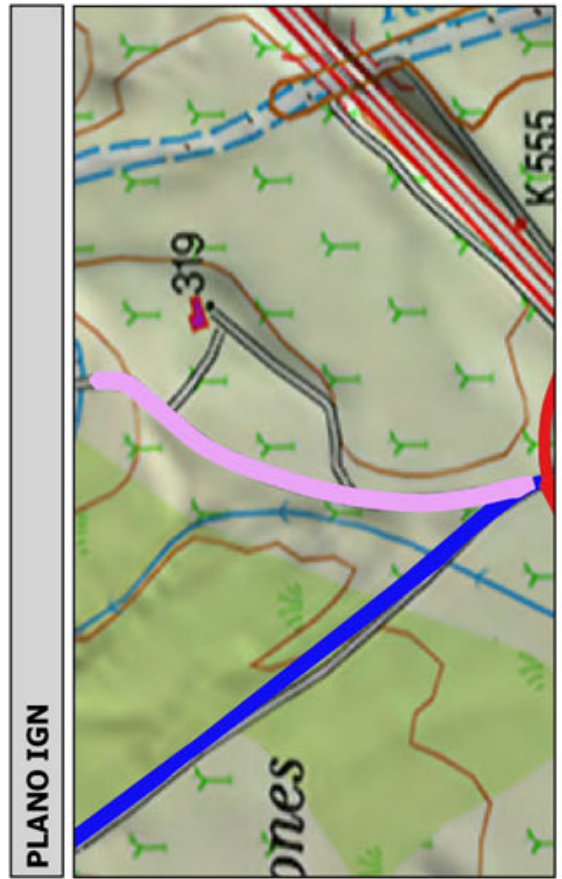
Código Seguro De Verificación:	RIwpjeQuazV/24jbhZk/Zg==	Estado	Fecha y hora
Firmado Por	Concepcion Pajarón Fernandez - Secretario/a Ayuntamiento Huercal Overa	Firmado	21/06/2016 13:57:04
Observaciones		Página	205/300
Url De Verificación	<a href="https://ov.dipalme.org/verifirmav2/">https://ov.dipalme.org/verifirmav2/</a>		





# Inventario municipal de caminos

<b>IDENTIFICACIÓN</b>	Camino 6109063 Nombre CAMINO SIN NOMBRE Referencia catastral <b>04053A06109063</b> Referencias catastrales afectadas:	Orden Inventario <b>456</b>
Epigrafe: INMUEBLES Subepigrafe: CAMINOS RURALES	Calificación: DOMINIO Uso: PUBLICO	
<b>DESCRIPCIÓN</b>	Longitud: <b>456.2794</b> ; Anchura: <b>3.989459</b> Superficie: <b>1820</b> ...	Categoría <b>4</b>
Inicio: Final: Descripción:		
<b>Otra información:</b>	Camino afectado por vía pecuaria: Nombre vía pecuaria: Observaciones:	



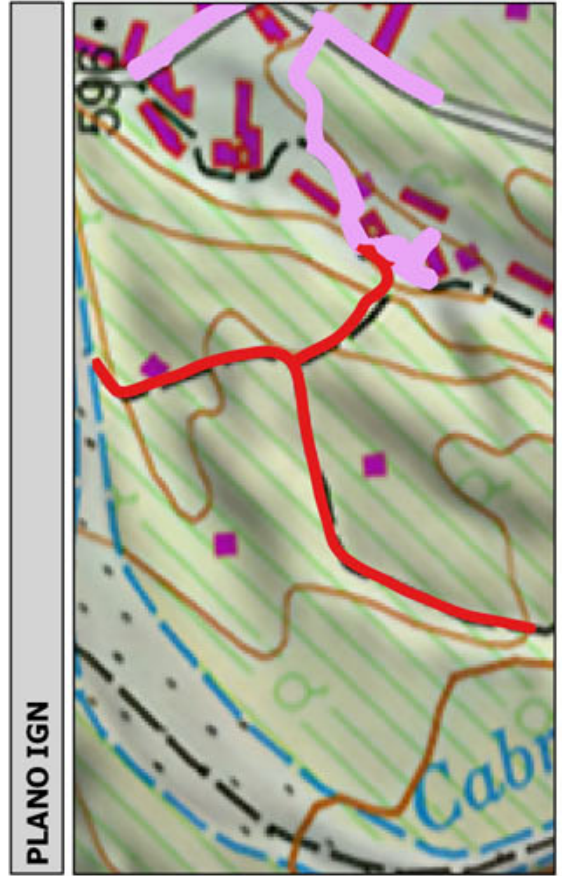
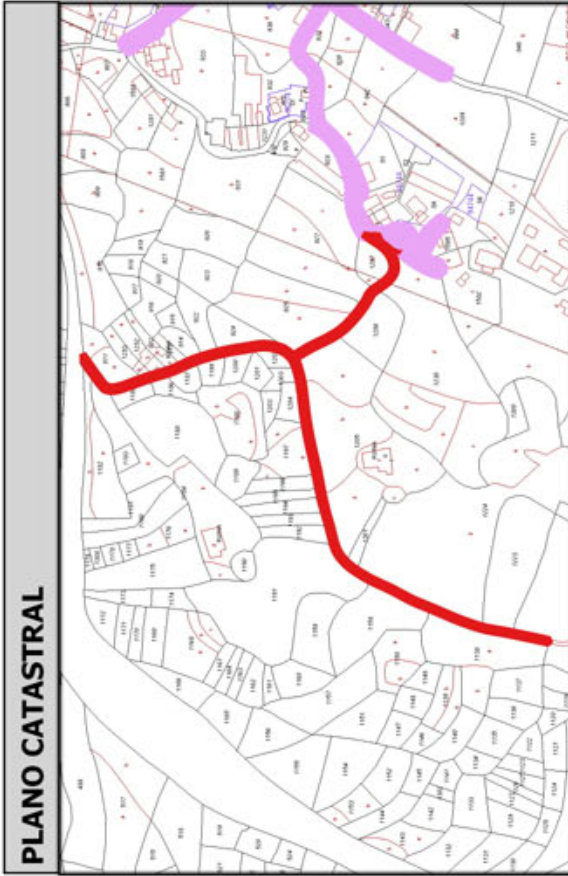
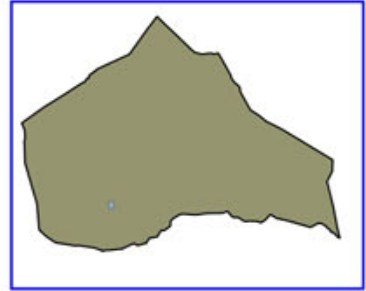
Código Seguro De Verificación:	RIwpjeQuazV/24jbhZk/Zg==	Estado	Fecha y hora
Firmado Por	Concepcion Pajarón Fernandez - Secretario/a Ayuntamiento Huercal Overa	Firmado	21/06/2016 13:57:04
Observaciones		Página	206/300
Url De Verificación	<a href="https://ov.dipalme.org/verificarmav2/">https://ov.dipalme.org/verificarmav2/</a>		





# Inventario municipal de caminos

<b>IDENTIFICACIÓN</b>	
Camino 4709026	Orden Inventario <b>457</b>
Nombre CAMINO SIN NOMBRE	
Referencia catastral <b>04053A04709026</b>	
Referencias catastrales afectadas:	
Epígrafe: INMUEBLES	Calificación: DOMINIO
Subepígrafe: CAMINOS RURALES	Uso: PUBLICO
<b>DESCRIPCIÓN</b>	
Longitud: <b>605.7368</b> Anchura: <b>2.994998</b> Superficie: <b>1814</b>	Categoría <b>3</b>
Inicio:	
Final:	
Descripción:	
<b>Otra información:</b>	
Camino afectado por vía pecuaria:	
Nombre vía pecuaria:	
Observaciones:	



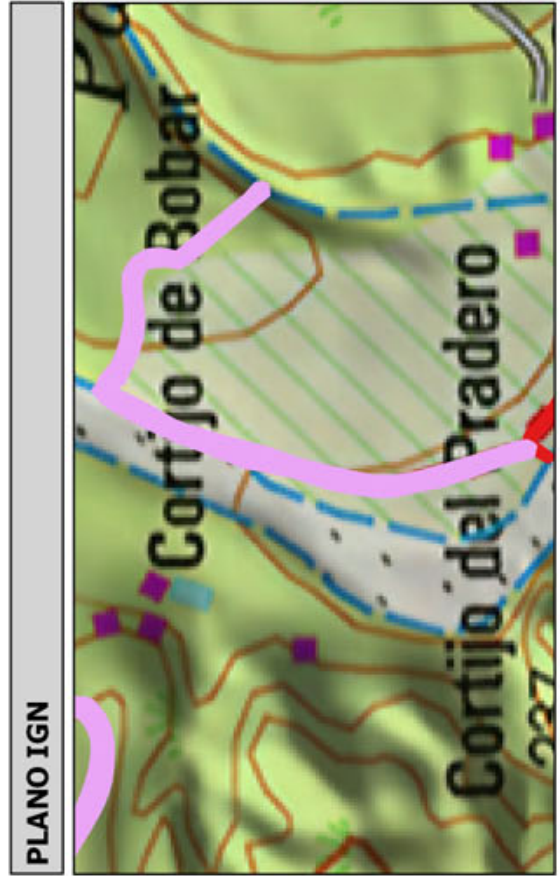
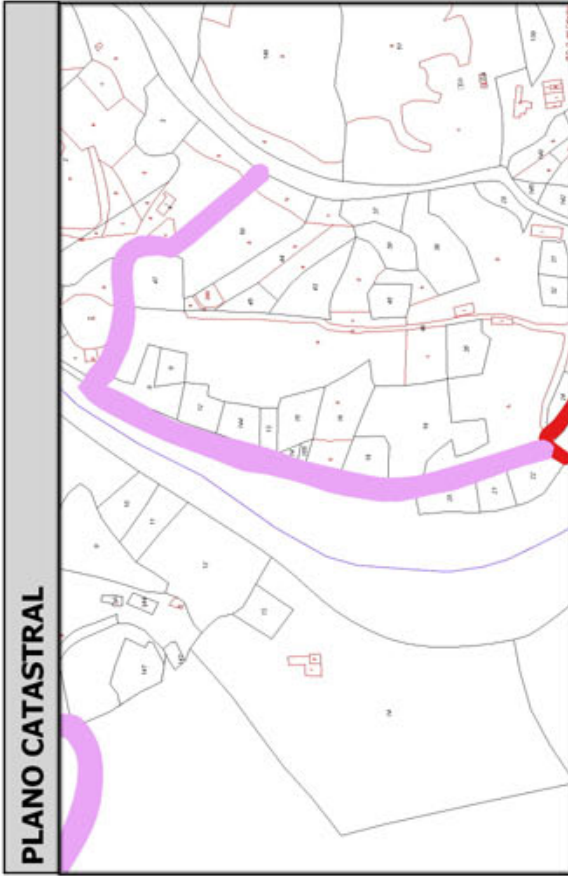
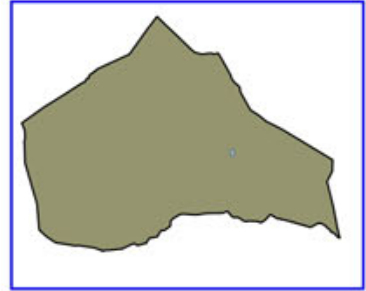
Código Seguro De Verificación:	RIwpjeQuazV/24jbbZk/Zg==	Estado	Fecha y hora
Firmado Por	Concepcion Pajarón Fernandez - Secretario/a Ayuntamiento Huercal Overa	Firmado	21/06/2016 13:57:04
Observaciones		Página	207/300
Url De Verificación	<a href="https://ov.dipalme.org/verifirmav2/">https://ov.dipalme.org/verifirmav2/</a>		





# Inventario municipal de caminos

<b>IDENTIFICACIÓN</b>	
Camino 2809013	Orden Inventario <b>458</b>
Nombre CAMINO SIN NOMBRE	
Referencia catastral <b>04053A02809013</b>	
Referencias catastrales afectadas:	
Epigrafe: INMUEBLES	Calificación: DOMINIO
Subepigrafe: CAMINOS RURALES	Uso: PUBLICO
<b>DESCRIPCIÓN</b>	
Longitud: <b>310.32631</b> Anchura: <b>5.830340</b> Superficie: <b>1809</b>	Categoría <b>4</b>
Inicio:	
Final:	
Descripción:	
<b>Otra información:</b>	
Camino afectado por vía pecuaria:	
Nombre vía pecuaria:	
Observaciones:	



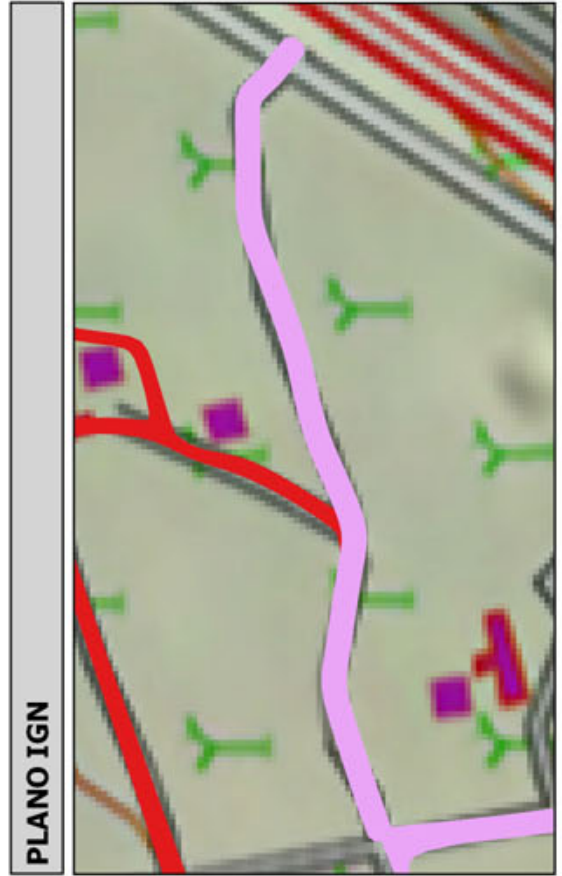
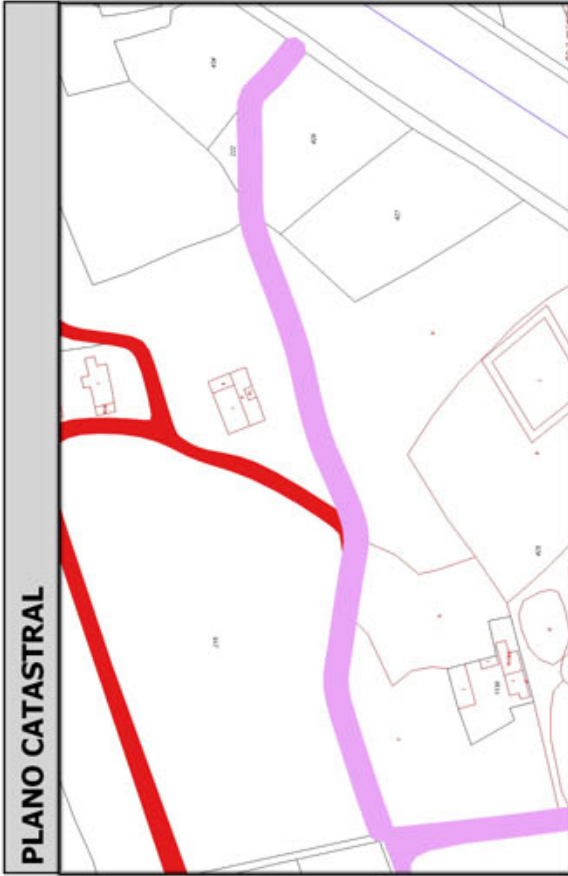
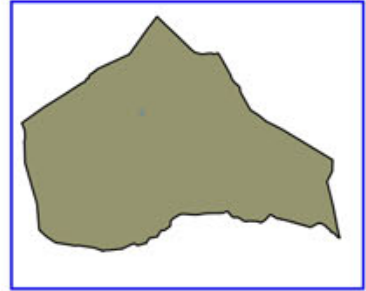
Código Seguro De Verificación:	RIwpjeQuazV/24jbhZk/Zg==	Estado	Fecha y hora
Firmado Por	Concepcion Pajarón Fernandez - Secretario/a Ayuntamiento Huercal Overa	Firmado	21/06/2016 13:57:04
Observaciones		Página	208/300
Url De Verificación	<a href="https://ov.dipalme.org/verifirmav2/">https://ov.dipalme.org/verifirmav2/</a>		





# Inventario municipal de caminos

<b>IDENTIFICACIÓN</b>	
Camino 1009073	Orden Inventario
Nombre CAMINO SIN NOMBRE	<b>459</b>
Referencia catastral <b>04053A01009073</b>	
Referencias catastrales afectadas:	
Epigrafe: INMUEBLES	Calificación: DOMINIO
Subepigrafe: CAMINOS RURALES	Uso: PUBLICO
<b>DESCRIPCIÓN</b>	
Longitud: <b>370.6900!</b> Anchura: <b>4.867190</b> Superficie: <b>1804</b> Categoría <b>4</b>	
Inicio:	
Final:	
Descripción:	
<b>Otra información:</b>	
Camino afectado por vía pecuaria:	
Nombre vía pecuaria:	
Observaciones:	



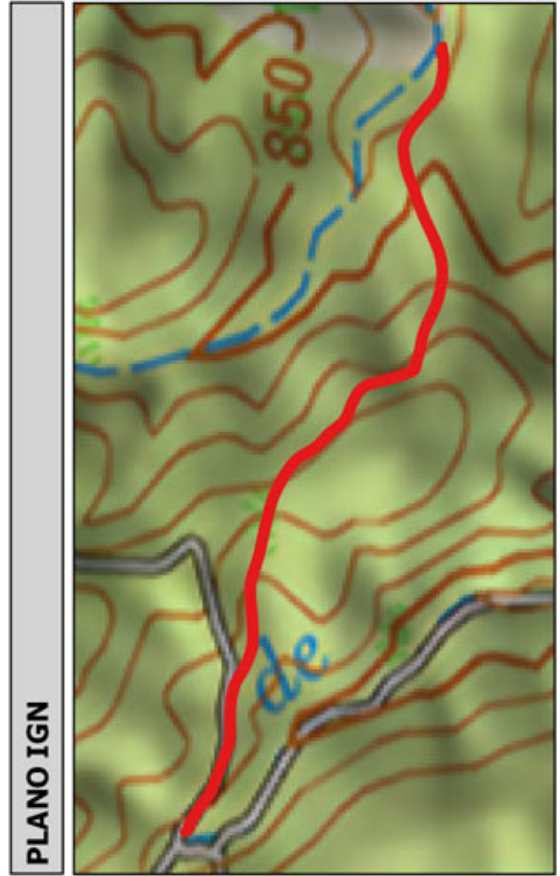
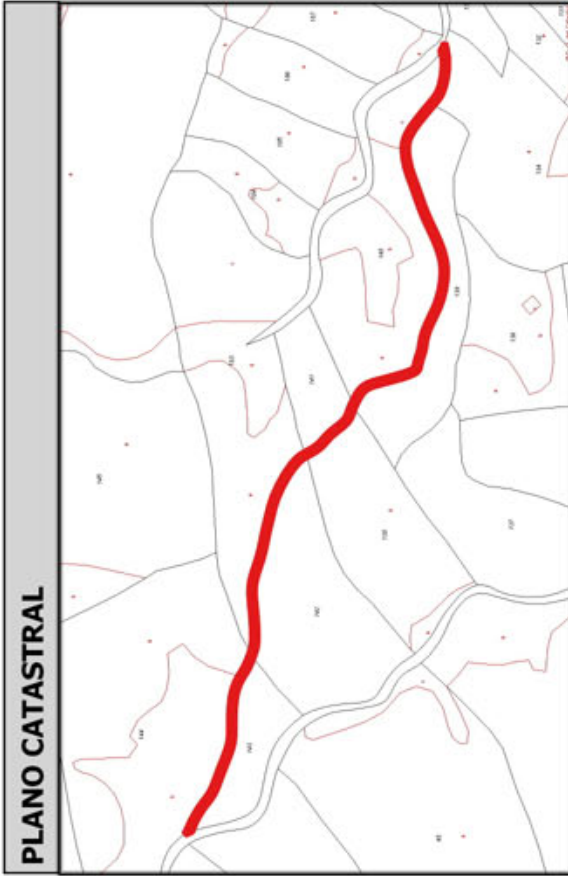
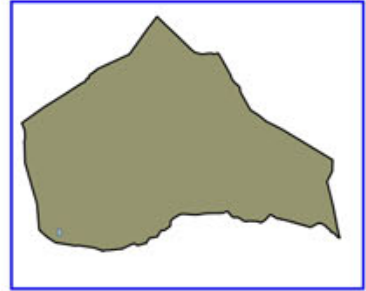
Código Seguro De Verificación:	RIwpjeQuazV/24jbhZk/Zg==	Estado	Fecha y hora
Firmado Por	Concepcion Pajarón Fernandez - Secretario/a Ayuntamiento Huercal Overa	Firmado	21/06/2016 13:57:04
Observaciones		Página	209/300
Url De Verificación	<a href="https://ov.dipalme.org/verifirmav2/">https://ov.dipalme.org/verifirmav2/</a>		





# Inventario municipal de caminos

<b>IDENTIFICACIÓN</b>	
Camino 0109062	Orden Inventario <b>460</b>
Nombre CAMINO SIN NOMBRE	
Referencia catastral <b>04053A00109062</b>	
Referencias catastrales afectadas:	
Epigrafe: INMUEBLES	Calificación: DOMINIO
Subepigrafe: CAMINOS RURALES	Uso: PUBLICO
<b>DESCRIPCIÓN</b>	
Longitud: <b>602.2084</b> Anchura: <b>2.991976</b> Superficie: <b>1802</b> Categoría <b>3</b>	
Inicio:	
Final:	
Descripción:	
<b>Otra información:</b>	
Camino afectado por vía pecuaria:	
Nombre vía pecuaria:	
Observaciones:	



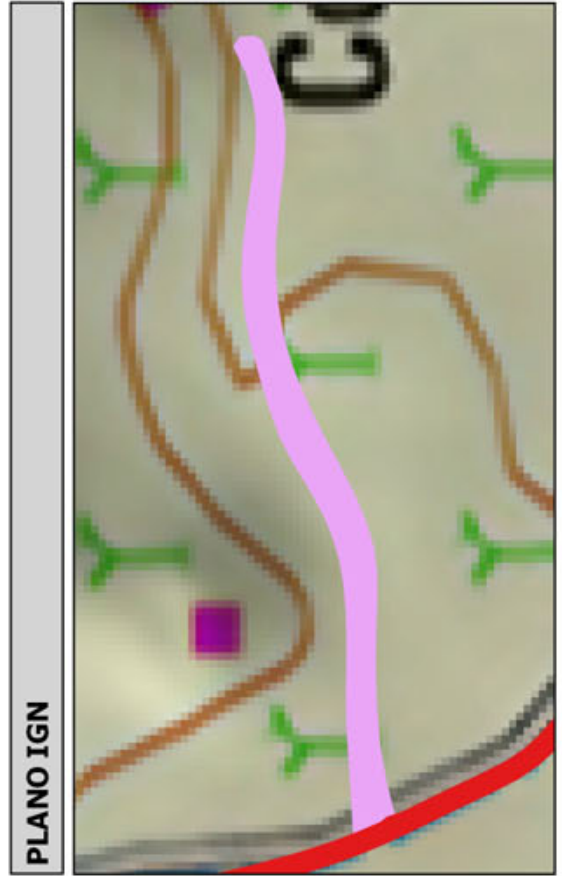
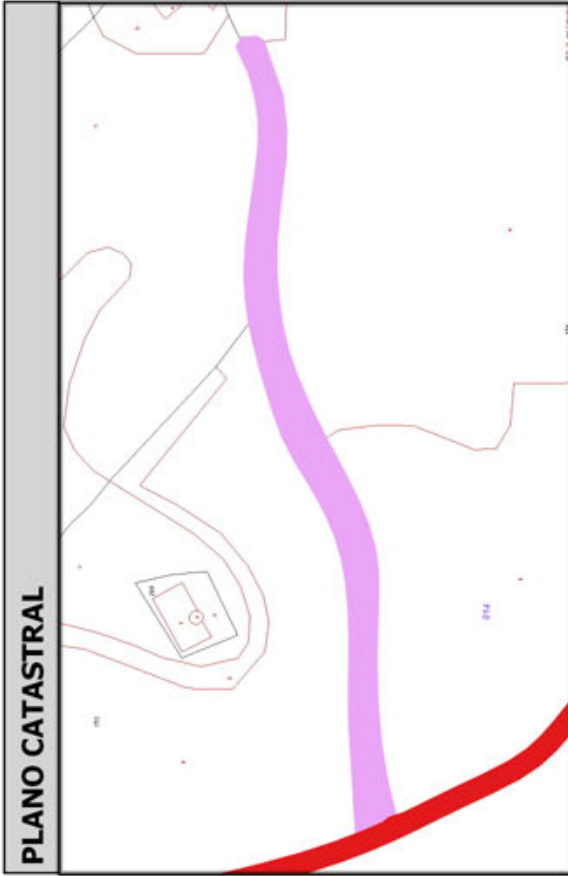
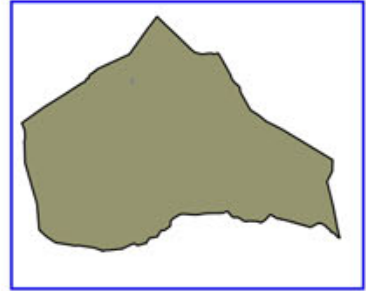
Código Seguro De Verificación:	RIwpjeQuazV/24jbhZk/Zg==	Estado	Fecha y hora
Firmado Por	Concepcion Pajarón Fernandez - Secretario/a Ayuntamiento Huercal Overa	Firmado	21/06/2016 13:57:04
Observaciones		Página	210/300
Url De Verificación	<a href="https://ov.dipalme.org/verifirmav2/">https://ov.dipalme.org/verifirmav2/</a>		





# Inventario municipal de caminos

<b>IDENTIFICACIÓN</b>	
Camino 1409050	Orden Inventario <b>461</b>
Nombre CAMINO SIN NOMBRE	
Referencia catastral <b>04053A01409050</b>	
Referencias catastrales afectadas:	
Epígrafe: INMUEBLES	Calificación: DOMINIO
Subepígrafe: CAMINOS RURALES	Uso: PUBLICO
<b>DESCRIPCIÓN</b>	
Longitud: <b>278.7353</b> Anchura: <b>6.451255</b> Superficie: <b>1798</b> Categoría <b>4</b>	
Inicio:	
Final:	
Descripción:	
<b>Otra información:</b>	
Camino afectado por vía pecuaria:	
Nombre vía pecuaria:	
Observaciones:	



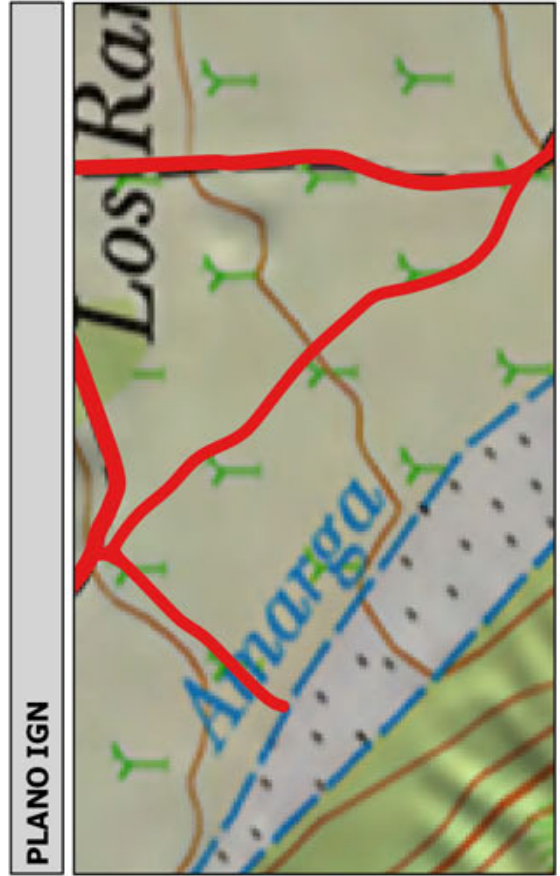
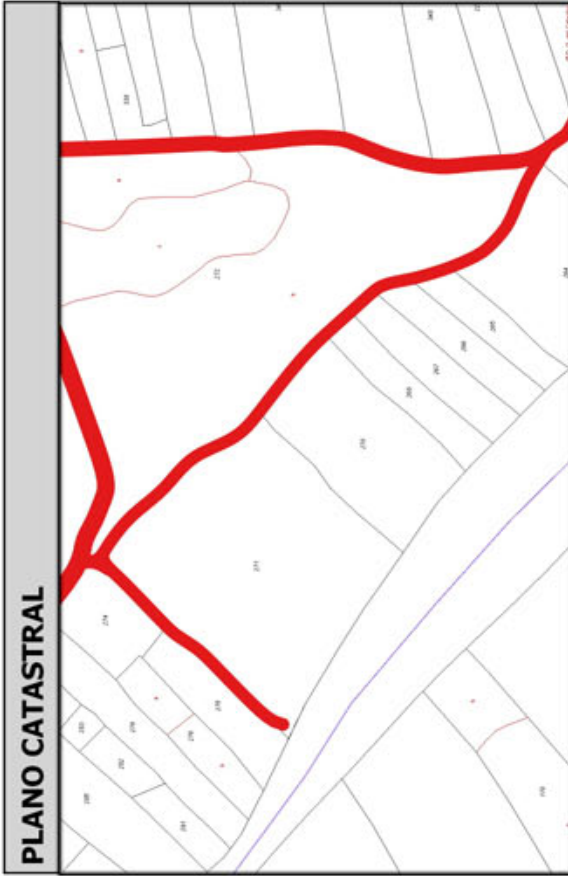
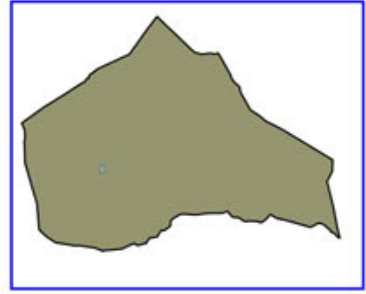
Código Seguro De Verificación:	RIwpjeQuazV/24jbhZk/Zg==	Estado	Fecha y hora
Firmado Por	Concepcion Pajarón Fernandez - Secretario/a Ayuntamiento Huercal Overa	Firmado	21/06/2016 13:57:04
Observaciones		Página	211/300
Url De Verificación	<a href="https://ov.dipalme.org/verifirmav2/">https://ov.dipalme.org/verifirmav2/</a>		





# Inventario municipal de caminos

<b>IDENTIFICACIÓN</b>	
Camino 6509023	Orden Inventario
Nombre CAMINO SIN NOMBRE	<b>462</b>
Referencia catastral <b>04053A06509023</b>	
Referencias catastrales afectadas:	
Epígrafe: INMUEBLES	Calificación: DOMINIO
Subepígrafe: CAMINOS RURALES	Uso: PUBLICO
<b>DESCRIPCIÓN</b>	
Longitud: <b>550.0770</b> Anchura: <b>3.260859</b> Superficie: <b>1794</b>	Categoría <b>3</b>
Inicio:	
Final:	
Descripción:	
<b>Otra información:</b>	
Camino afectado por vía pecuaria:	
Nombre vía pecuaria:	
Observaciones:	



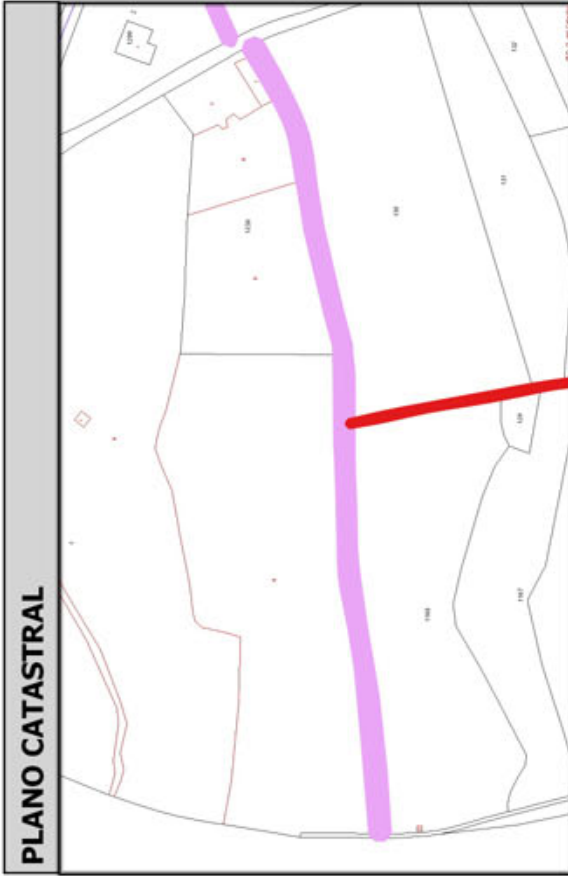
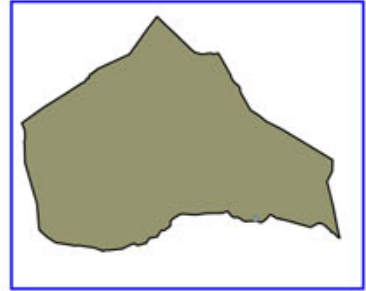
Código Seguro De Verificación:	RIwpjeQuazV/24jbhZk/Zg==	Estado	Fecha y hora
Firmado Por	Concepcion Pajarón Fernandez - Secretario/a Ayuntamiento Huercal Overa	Firmado	21/06/2016 13:57:04
Observaciones		Página	212/300
Url De Verificación	<a href="https://ov.dipalme.org/verificarmav2/">https://ov.dipalme.org/verificarmav2/</a>		





# Inventario municipal de caminos

<b>IDENTIFICACIÓN</b>	
Camino 3509039	Orden Inventario <b>463</b>
Nombre CAMINO SIN NOMBRE	
Referencia catastral <b>04053A03509039</b>	
Referencias catastrales afectadas:	
Epígrafe: INMUEBLES	Calificación: DOMINIO
Subepígrafe: CAMINOS RURALES	Uso: PUBLICO
<b>DESCRIPCIÓN</b>	
Longitud: <b>417.9826</b> ; Anchura: <b>4.280964</b> Superficie: <b>1789</b> Categoría <b>4</b>	
Inicio:	
Final:	
Descripción:	
<b>Otra información:</b>	
Camino afectado por vía pecuaria:	
Nombre vía pecuaria:	
Observaciones:	

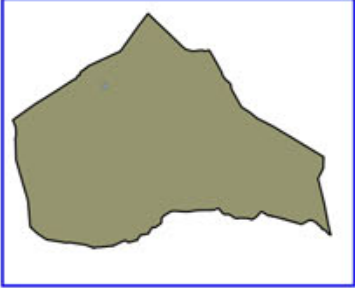


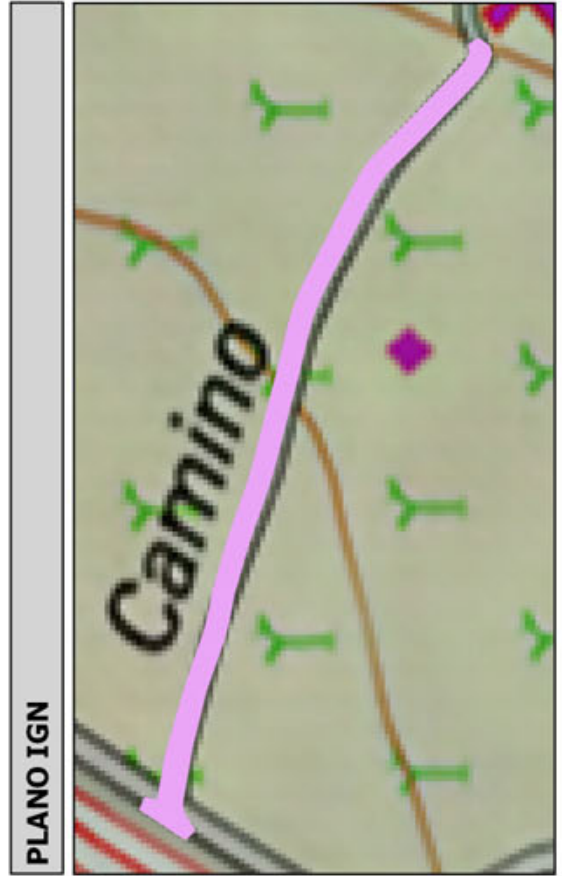
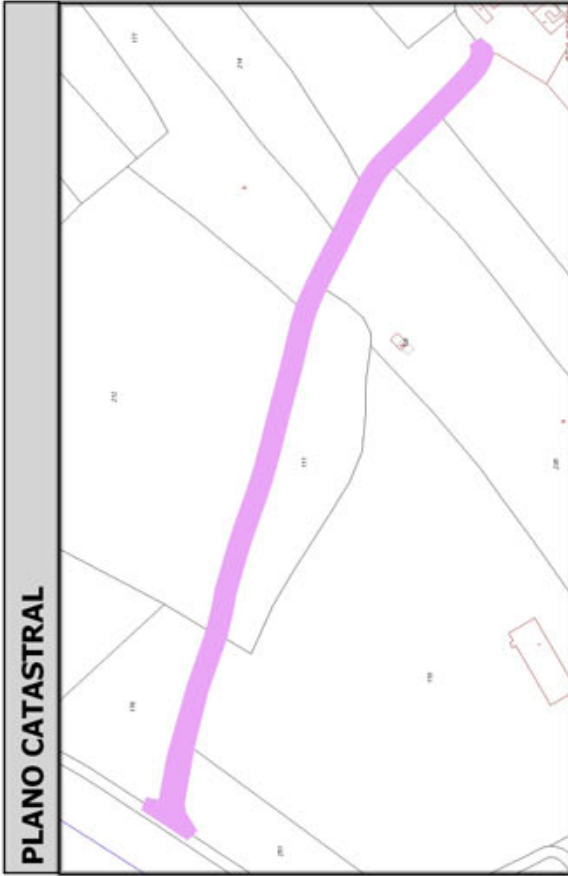
Código Seguro De Verificación:	RIwpjeQuazV/24jbhZk/Zg==	Estado	Fecha y hora
Firmado Por	Concepcion Pajarón Fernandez - Secretario/a Ayuntamiento Huercal Overa	Firmado	21/06/2016 13:57:04
Observaciones		Página	213/300
Url De Verificación	<a href="https://ov.dipalme.org/verifirmav2/">https://ov.dipalme.org/verifirmav2/</a>		





# Inventario municipal de caminos

<b>IDENTIFICACIÓN</b>	Camino 1209058 Nombre CAMINO SIN NOMBRE Referencia catastral <b>04053A01209058</b> Referencias catastrales afectadas:	Orden Inventario <b>464</b>
	Epigrafe: INMUEBLES Subepigrafe: CAMINOS RURALES	Calificación: DOMINIO Uso: PUBLICO
<b>DESCRIPCIÓN</b>	Longitud: <b>432.4384</b> Anchura: <b>4.085855</b> Superficie: <b>1767</b>	Categoría <b>4</b>
	Inicio: Final: Descripción:	
<b>Otra información:</b>	Camino afectado por vía pecuaria: Nombre vía pecuaria: Observaciones:	



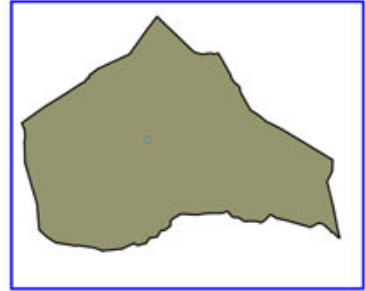
Código Seguro De Verificación:	RIwpjeQuazV/24jbhZk/Zg==	Estado	Fecha y hora
Firmado Por	Concepcion Pajarón Fernandez - Secretario/a Ayuntamiento Huercal Overa	Firmado	21/06/2016 13:57:04
Observaciones		Página	214/300
Url De Verificación	<a href="https://ov.dipalme.org/verifirmav2/">https://ov.dipalme.org/verifirmav2/</a>		





# Inventario municipal de caminos

<b>IDENTIFICACIÓN</b>	
Camino 5609059	Orden Inventario
Nombre CAMINO SIN NOMBRE	<b>465</b>
Referencia catastral <b>04053A05609059</b>	
Referencias catastrales afectadas:	
Epigrafe: INMUEBLES	Calificación: DOMINIO
Subepigrafe: CAMINOS RURALES	Uso: PUBLICO
<b>DESCRIPCIÓN</b>	
Longitud: <b>372.8407</b> ; Anchura: <b>4.729815</b> Superficie: <b>1763</b>	
Categoría <b>4</b>	
Inicio:	
Final:	
Descripción:	
<b>Otra información:</b>	
Camino afectado por vía pecuaria:	
Nombre vía pecuaria:	
Observaciones:	



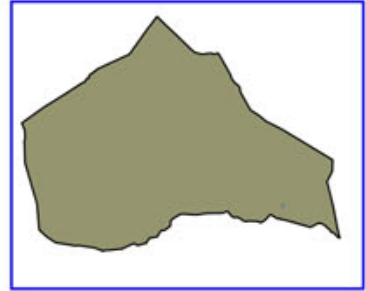
Código Seguro De Verificación:	RIwpjeQuazV/24jbhZk/Zg==	Estado	Fecha y hora
Firmado Por	Concepcion Pajarón Fernandez - Secretario/a Ayuntamiento Huercal Overa	Firmado	21/06/2016 13:57:04
Observaciones		Página	215/300
Url De Verificación	<a href="https://ov.dipalme.org/verifirmav2/">https://ov.dipalme.org/verifirmav2/</a>		





# Inventario municipal de caminos

<b>IDENTIFICACIÓN</b>	
Camino 3409082	Orden Inventario <b>466</b>
Nombre CAMINO SIN NOMBRE	
Referencia catastral <b>04053A03409082</b>	
Referencias catastrales afectadas:	
Epigrafe: INMUEBLES	Calificación: DOMINIO
Subepigrafe: CAMINOS RURALES	Uso: PUBLICO
<b>DESCRIPCIÓN</b>	
Longitud: <b>382.62161</b> Anchura: <b>4.588928</b> Superficie: <b>1756</b>	Categoría <b>2</b>
Inicio:	
Final:	
Descripción:	
<b>Otra información:</b>	
Camino afectado por vía pecuaria:	
Nombre vía pecuaria:	
Observaciones:	



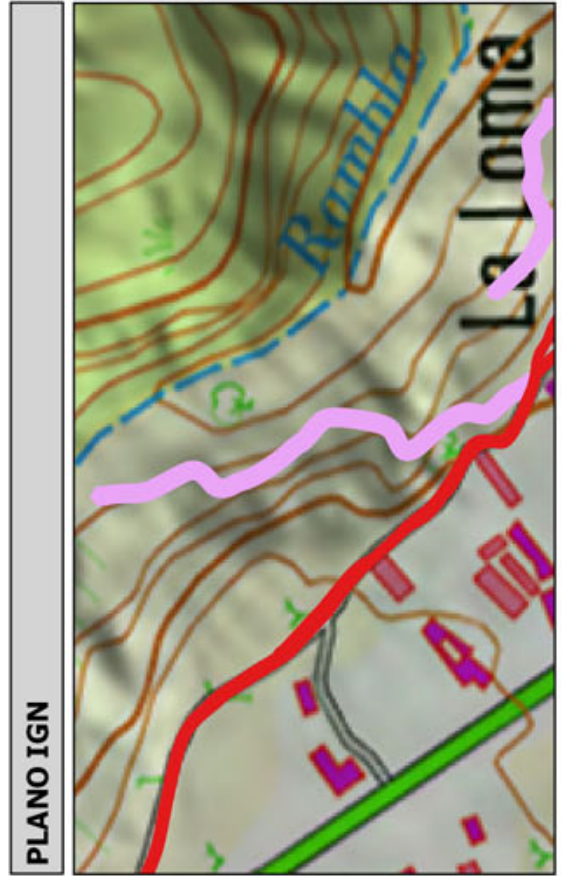
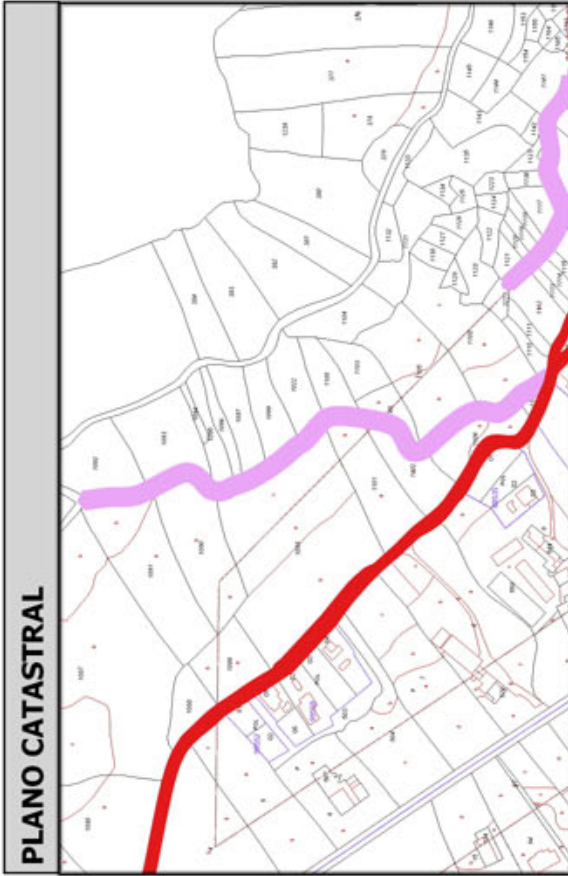
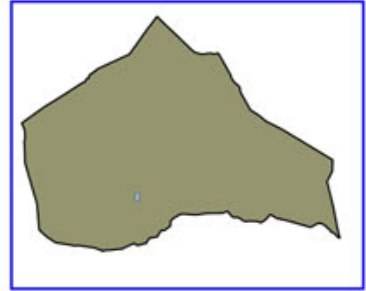
Código Seguro De Verificación:	RIwpjeQuazV/24jbhZk/Zg==	Estado	Fecha y hora
Firmado Por	Concepcion Pajarón Fernandez - Secretario/a Ayuntamiento Huercal Overa	Firmado	21/06/2016 13:57:04
Observaciones		Página	216/300
Url De Verificación	<a href="https://ov.dipalme.org/verifirmav2/">https://ov.dipalme.org/verifirmav2/</a>		





# Inventario municipal de caminos

<b>IDENTIFICACIÓN</b>	
Camino 6309095	Orden Inventario <b>467</b>
Nombre CAMINO SIN NOMBRE	
Referencia catastral <b>04053A06309095</b>	
Referencias catastrales afectadas:	
Epigrafe: INMUEBLES	Calificación: DOMINIO
Subepigrafe: CAMINOS RURALES	Uso: PUBLICO
<b>DESCRIPCIÓN</b>	
Longitud: <b>408.45571</b> Anchura: <b>4.295638</b> Superficie: <b>1755</b> Categoría <b>4</b>	
Inicio:	
Final:	
Descripción:	
<b>Otra información:</b>	
Camino afectado por vía pecuaria:	
Nombre vía pecuaria:	
Observaciones:	



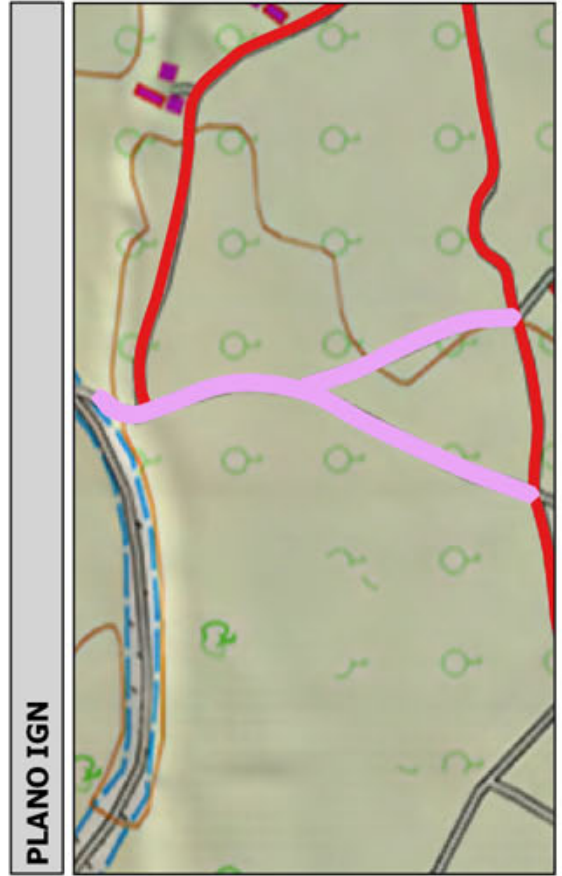
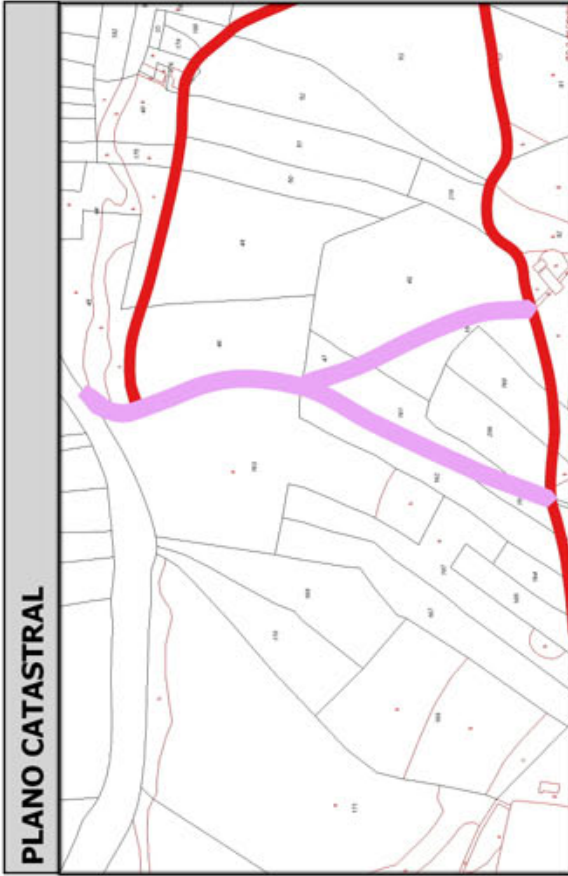
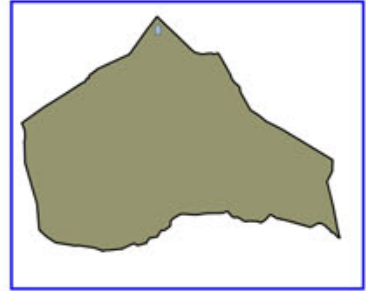
Código Seguro De Verificación:	RIwpjeQuazV/24jbhZk/Zg==	Estado	Fecha y hora
Firmado Por	Concepcion Pajarón Fernandez - Secretario/a Ayuntamiento Huercal Overa	Firmado	21/06/2016 13:57:04
Observaciones		Página	217/300
Url De Verificación	<a href="https://ov.dipalme.org/verifirmav2/">https://ov.dipalme.org/verifirmav2/</a>		





# Inventario municipal de caminos

<b>IDENTIFICACIÓN</b>	Camino 2009042 Orden Inventario <b>468</b> Nombre CAMINO SIN NOMBRE Referencia catastral <b>04053A02009042</b> Referencias catastrales afectadas:  Epigrafe: INMUEBLES Subepigrafe: CAMINOS RURALES Calificación: DOMINIO Uso: PUBLICO
<b>DESCRIPCIÓN</b>	Longitud: <b>464.3176</b> ; Anchura: <b>3.770587</b> Superficie: <b>1751</b> Categoría <b>4</b>  Inicio: Final: Descripción:
<b>Otra información:</b>	Camino afectado por vía pecuaria: Nombre vía pecuaria: Observaciones:



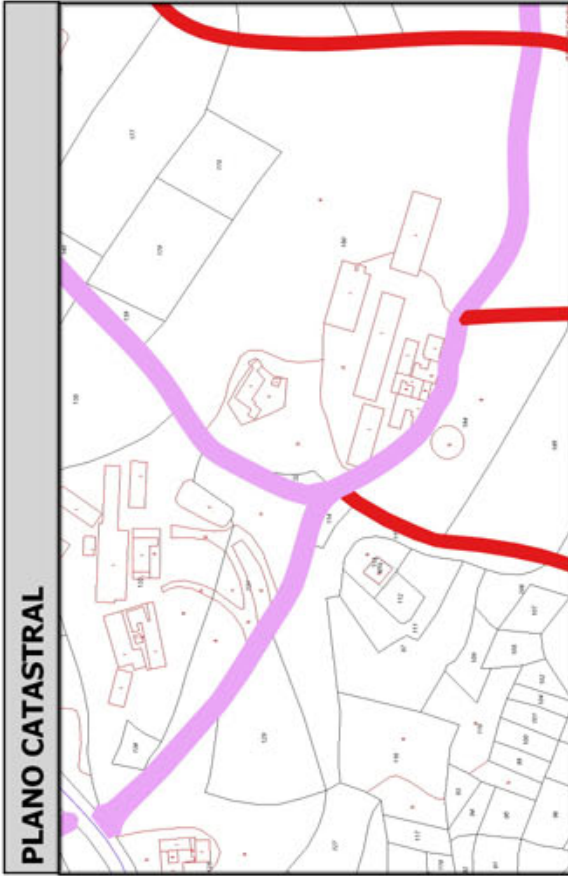
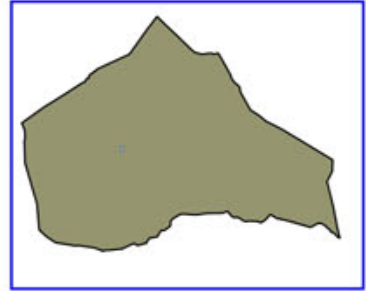
Código Seguro De Verificación:	RIwpjeQuazV/24jbbZk/Zg==	Estado	Fecha y hora
Firmado Por	Concepcion Pajarón Fernandez - Secretario/a Ayuntamiento Huercal Overa	Firmado	21/06/2016 13:57:04
Observaciones		Página	218/300
Url De Verificación	<a href="https://ov.dipalme.org/verifirmav2/">https://ov.dipalme.org/verifirmav2/</a>		





# Inventario municipal de caminos

<b>IDENTIFICACIÓN</b>	
Camino 5509084	Orden Inventario <b>469</b>
Nombre CAMINO SIN NOMBRE	
Referencia catastral <b>04053A05509084</b>	
Referencias catastrales afectadas:	
Epigrafe: INMUEBLES	Calificación: DOMINIO
Subepigrafe: CAMINOS RURALES	Uso: PUBLICO
<b>DESCRIPCIÓN</b>	
Longitud: <b>488.3451</b> Anchura: <b>3.578037</b> Superficie: <b>1747</b> Categoría <b>4</b>	
Inicio:	
Final:	
Descripción:	
<b>Otra información:</b>	
Camino afectado por vía pecuaria:	
Nombre vía pecuaria:	
Observaciones:	



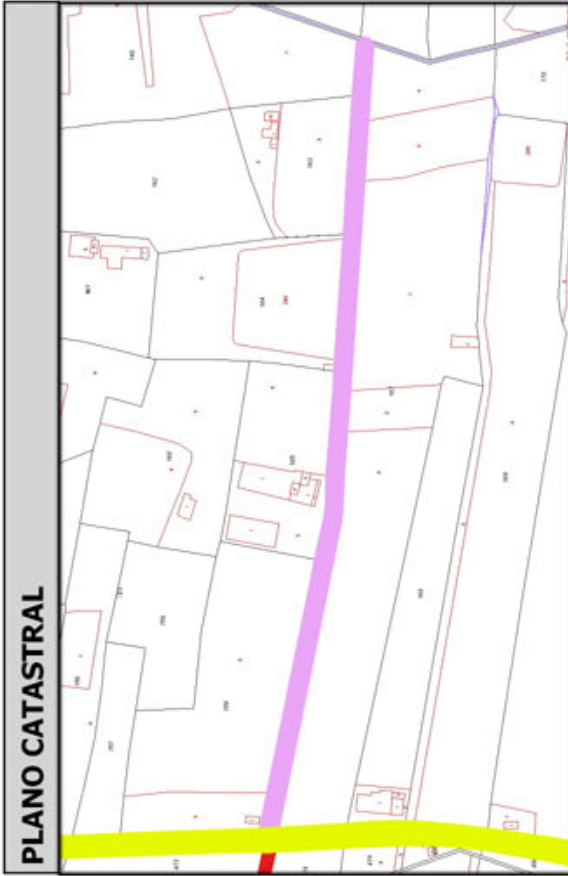
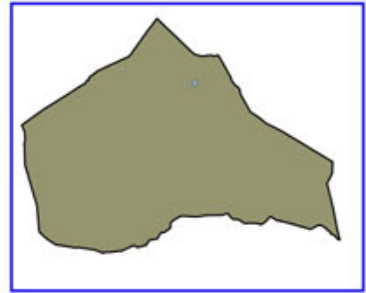
Código Seguro De Verificación:	RIwpjeQuazV/24jbhZk/Zg==	Estado	Fecha y hora
Firmado Por	Concepcion Pajarón Fernandez - Secretario/a Ayuntamiento Huercal Overa	Firmado	21/06/2016 13:57:04
Observaciones		Página	219/300
Url De Verificación	<a href="https://ov.dipalme.org/verificarmav2/">https://ov.dipalme.org/verificarmav2/</a>		





# Inventario municipal de caminos

<b>IDENTIFICACIÓN</b>	
Camino 2309236	Orden Inventario <b>470</b>
Nombre CAMINO SIN NOMBRE	
Referencia catastral <b>04053A02309236</b>	
Referencias catastrales afectadas:	
Epígrafe: INMUEBLES	Calificación: DOMINIO
Subepígrafe: CAMINOS RURALES	Uso: PUBLICO
<b>DESCRIPCIÓN</b>	
Longitud: <b>494.8245f</b> Anchura: <b>3.519795</b> Superficie: <b>1742</b>	Categoría <b>4</b>
Inicio:	
Final:	
Descripción:	
<b>Otra información:</b>	
Camino afectado por vía pecuaria:	
Nombre vía pecuaria:	
Observaciones:	



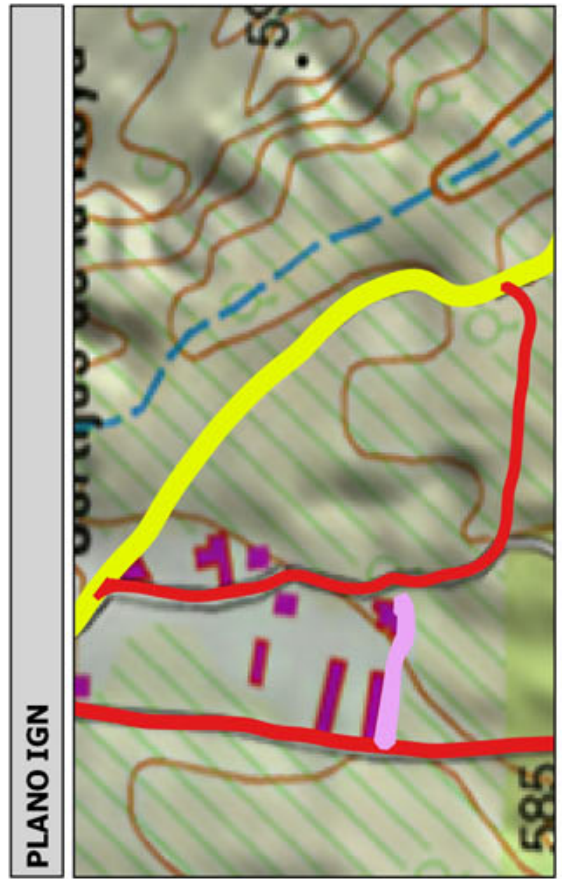
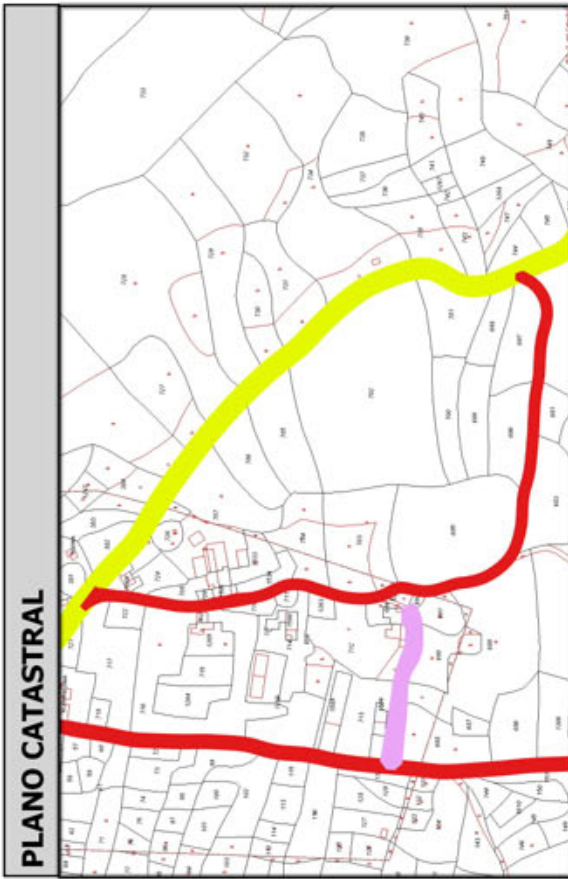
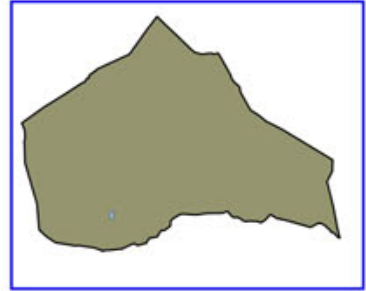
Código Seguro De Verificación:	RIwpjeQuazV/24jbhZk/Zg==	Estado	Fecha y hora
Firmado Por	Concepcion Pajarón Fernandez - Secretario/a Ayuntamiento Huercal Overa	Firmado	21/06/2016 13:57:04
Observaciones		Página	220/300
Url De Verificación	<a href="https://ov.dipalme.org/verificarmav2/">https://ov.dipalme.org/verificarmav2/</a>		





# Inventario municipal de caminos

<b>IDENTIFICACIÓN</b>	
Camino 4709021	Orden Inventario <b>471</b>
Nombre CAMINO SIN NOMBRE	
Referencia catastral <b>04053A04709021</b>	
Referencias catastrales afectadas:	
Epigrafe: INMUEBLES	Calificación: DOMINIO
Subepigrafe: CAMINOS RURALES	Uso: PUBLICO
<b>DESCRIPCIÓN</b>	
Longitud: <b>521.6246</b> Anchura: <b>3.336805</b> Superficie: <b>1741</b>	Categoría <b>3</b>
Inicio:	
Final:	
Descripción:	
<b>Otra información:</b>	
Camino afectado por vía pecuaria:	
Nombre vía pecuaria:	
Observaciones:	

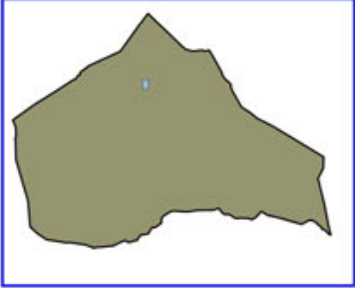


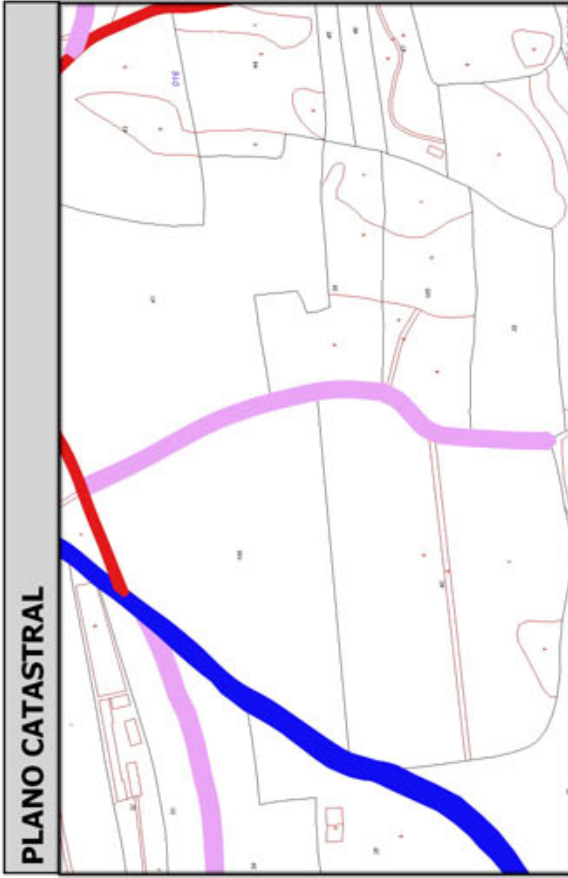
Código Seguro De Verificación:	RIwpjeQuazV/24jbhZk/Zg==	Estado	Fecha y hora
Firmado Por	Concepcion Pajarón Fernandez - Secretario/a Ayuntamiento Huercal Overa	Firmado	21/06/2016 13:57:04
Observaciones		Página	221/300
Url De Verificación	<a href="https://ov.dipalme.org/verifirmav2/">https://ov.dipalme.org/verifirmav2/</a>		





# Inventario municipal de caminos

<b>IDENTIFICACIÓN</b>	
Camino 1609027	Orden Inventario <b>472</b>
Nombre CAMINO SIN NOMBRE	
Referencia catastral <b>04053A01609027</b>	
Referencias catastrales afectadas:	
Epigrafe: INMUEBLES	Calificación: DOMINIO
Subepigrafe: CAMINOS RURALES	Uso: PUBLICO
<b>DESCRIPCIÓN</b>	
Longitud: <b>474.6016</b> ; Anchura: <b>3.665897</b> Superficie: <b>1740</b> Categoría <b>4</b>	
Inicio:	
Final:	
Descripción:	
<b>Otra información:</b>	
Camino afectado por vía pecuaria:	
Nombre vía pecuaria:	
Observaciones:	
	



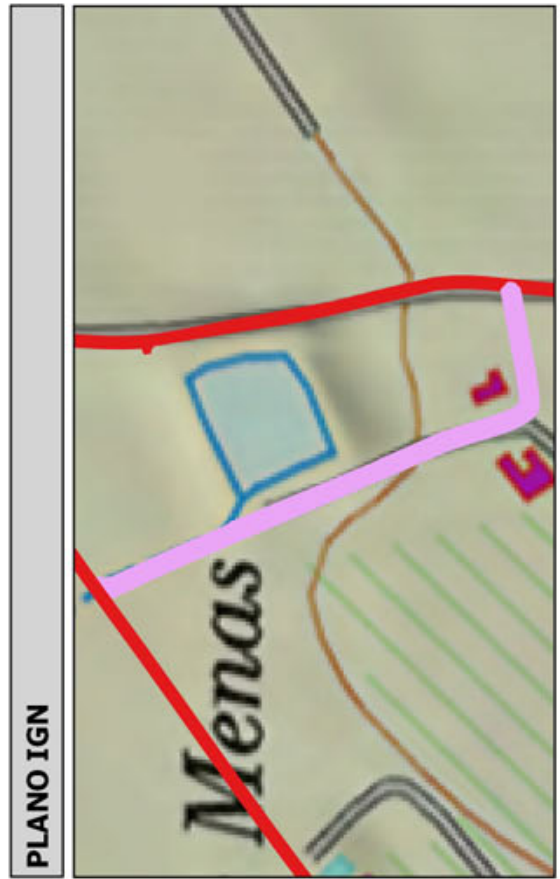
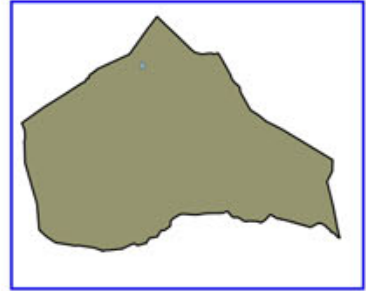
Código Seguro De Verificación:	RIwpjeQuazV/24jbhZk/Zg==	Estado	Fecha y hora
Firmado Por	Concepcion Pajarón Fernandez - Secretario/a Ayuntamiento Huercal Overa	Firmado	21/06/2016 13:57:04
Observaciones		Página	222/300
Url De Verificación	<a href="https://ov.dipalme.org/verifirmav2/">https://ov.dipalme.org/verifirmav2/</a>		





# Inventario municipal de caminos

<b>IDENTIFICACIÓN</b>	
Camino 1809020	Orden Inventario <b>473</b>
Nombre CAMINO SIN NOMBRE	
Referencia catastral <b>04053A01809020</b>	
Referencias catastrales afectadas:	
Epigrafe: INMUEBLES	Calificación: DOMINIO
Subepigrafe: CAMINOS RURALES	Uso: PUBLICO
<b>DESCRIPCIÓN</b>	
Longitud: <b>404.80331</b> Anchura: <b>4.296063</b> Superficie: <b>1739</b>	Categoría <b>4</b>
Inicio:	
Final:	
Descripción:	
<b>Otra información:</b>	
Camino afectado por vía pecuaria:	
Nombre vía pecuaria:	
Observaciones:	



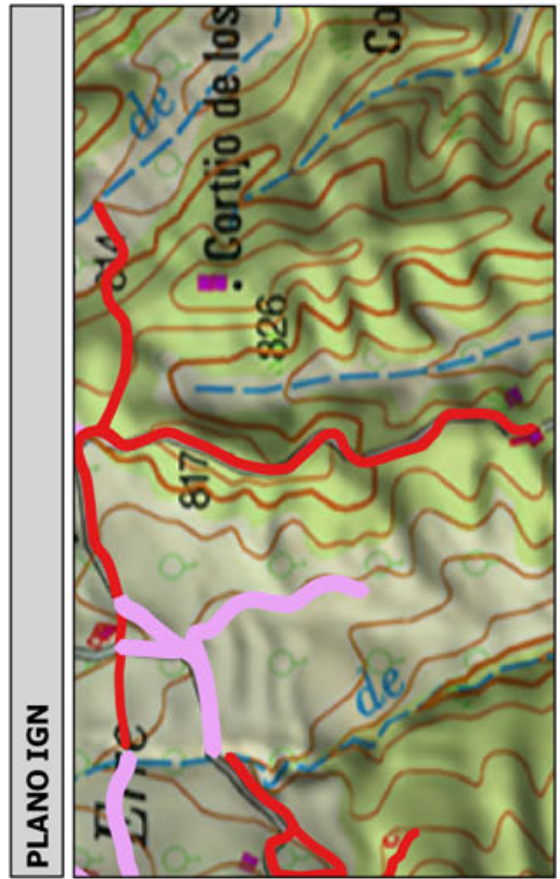
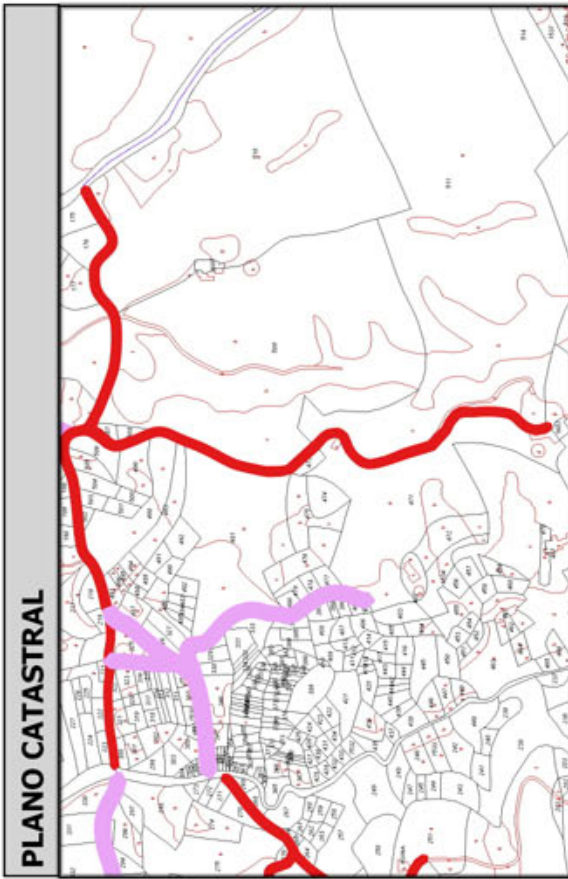
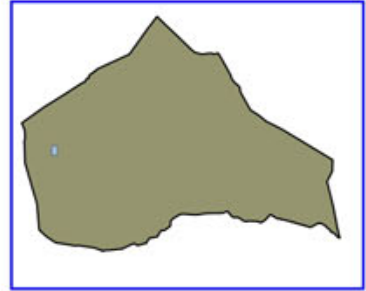
Código Seguro De Verificación:	RIwpjeQuazV/24jbhZk/Zg==	Estado	Fecha y hora
Firmado Por	Concepcion Pajarón Fernandez - Secretario/a Ayuntamiento Huercal Overa	Firmado	21/06/2016 13:57:04
Observaciones		Página	223/300
Url De Verificación	<a href="https://ov.dipalme.org/verifirmav2/">https://ov.dipalme.org/verifirmav2/</a>		





# Inventario municipal de caminos

<b>IDENTIFICACIÓN</b>	
Camino 5309089	Orden Inventario <b>474</b>
Nombre CAMINO SIN NOMBRE	
Referencia catastral <b>04053A05309089</b>	
Referencias catastrales afectadas:	
Epigrafe: INMUEBLES	Calificación: DOMINIO
Subepigrafe: CAMINOS RURALES	Uso: PUBLICO
<b>DESCRIPCIÓN</b>	
Longitud: <b>525.2286</b> ; Anchura: <b>3.311151</b> ; Superficie: <b>1739</b> Categoría <b>3</b>	
Inicio:	
Final:	
Descripción:	
<b>Otra información:</b>	
Camino afectado por vía pecuaria:	
Nombre vía pecuaria:	
Observaciones:	



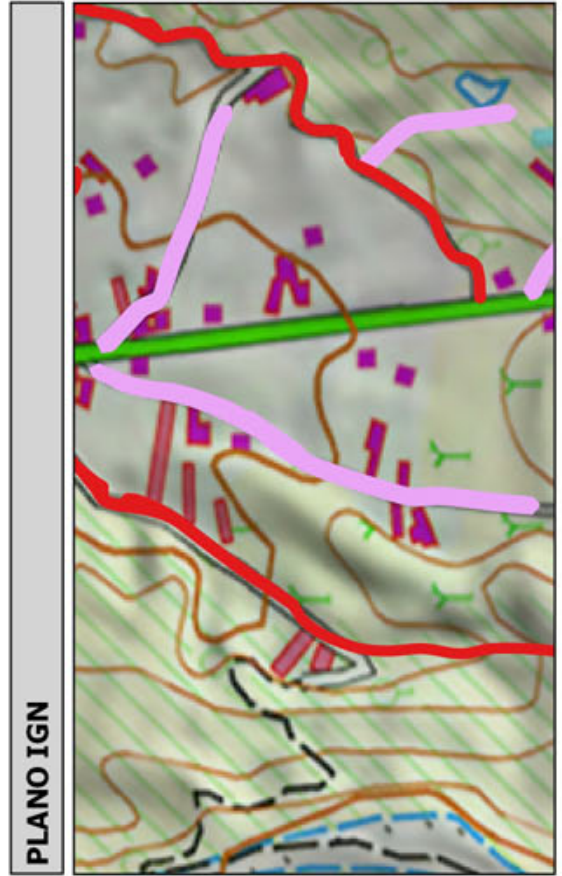
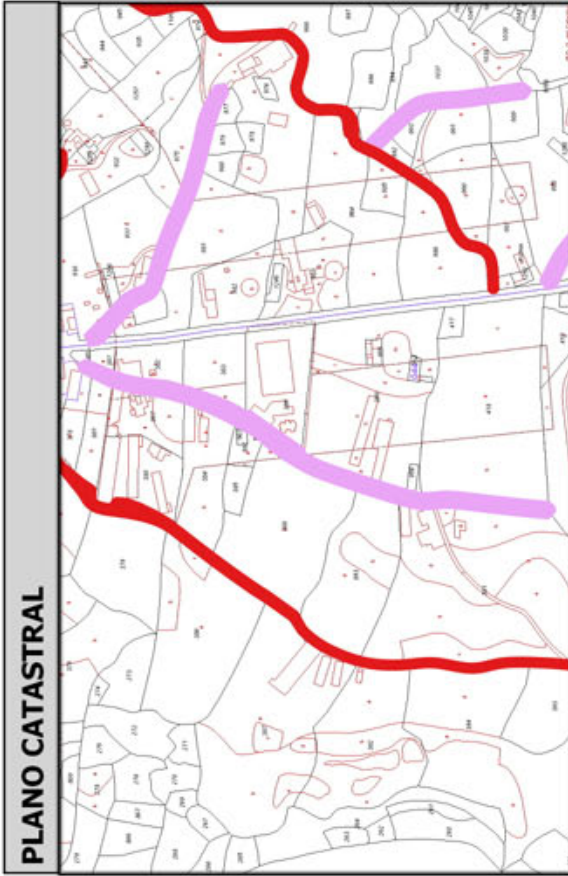
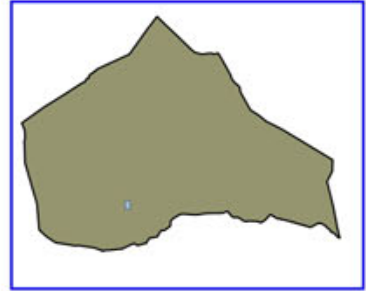
Código Seguro De Verificación:	RIwpjeQuazV/24jbbZk/Zg==	Estado	Fecha y hora
Firmado Por	Concepcion Pajarón Fernandez - Secretario/a Ayuntamiento Huercal Overa	Firmado	21/06/2016 13:57:04
Observaciones		Página	224/300
Url De Verificación	<a href="https://ov.dipalme.org/verifirmav2/">https://ov.dipalme.org/verifirmav2/</a>		





# Inventario municipal de caminos

<b>IDENTIFICACIÓN</b>	
Camino 4409055	Orden Inventario <b>475</b>
Nombre CAMINO SIN NOMBRE	
Referencia catastral <b>04053A04409055</b>	
Referencias catastrales afectadas:	
Epigrafe: INMUEBLES	Calificación: DOMINIO
Subepigrafe: CAMINOS RURALES	Uso: PUBLICO
<b>DESCRIPCIÓN</b>	
Longitud: <b>425.1960!</b> Anchura: <b>4.087925</b> Superficie: <b>1738</b>	Categoría <b>4</b>
Inicio:	
Final:	
Descripción:	
<b>Otra información:</b>	
Camino afectado por vía pecuaria:	
Nombre vía pecuaria:	
Observaciones:	



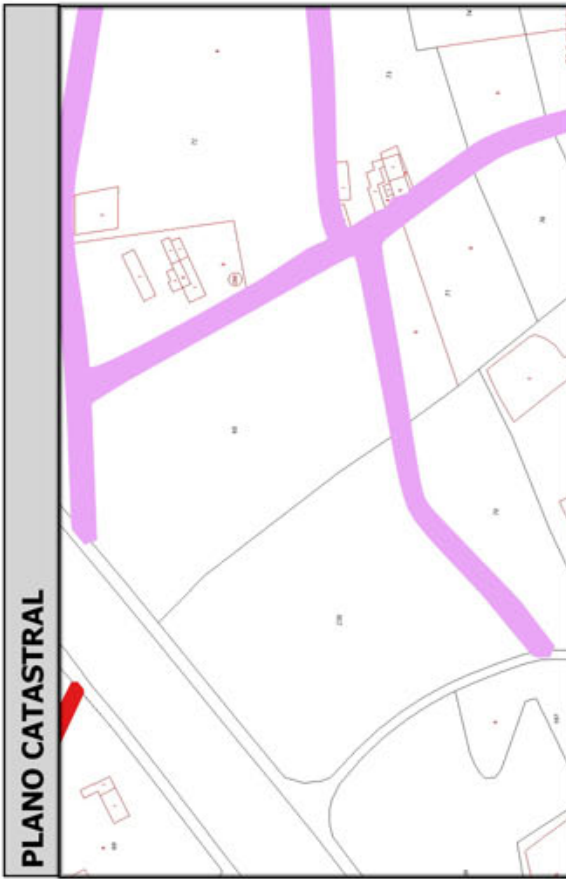
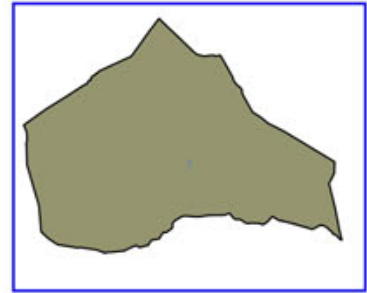
Código Seguro De Verificación:	RIwpjeQuazV/24jbhZk/Zg==	Estado	Fecha y hora
Firmado Por	Concepcion Pajarón Fernandez - Secretario/a Ayuntamiento Huercal Overa	Firmado	21/06/2016 13:57:04
Observaciones		Página	225/300
Url De Verificación	<a href="https://ov.dipalme.org/verifirmav2/">https://ov.dipalme.org/verifirmav2/</a>		





# Inventario municipal de caminos

<b>IDENTIFICACIÓN</b>	
Camino 6109059	Orden Inventario <b>476</b>
Nombre CAMINO SIN NOMBRE	
Referencia catastral <b>04053A06109059</b>	
Referencias catastrales afectadas:	
Epígrafe: INMUEBLES	Calificación: DOMINIO
Subepígrafe: CAMINOS RURALES	Uso: PUBLICO
<b>DESCRIPCIÓN</b>	
Longitud: <b>366.6766</b> Anchura: <b>4.732565</b> Superficie: <b>1735</b>	Categoría <b>4</b>
Inicio:	
Final:	
Descripción:	
<b>Otra información:</b>	
Camino afectado por vía pecuaria:	
Nombre vía pecuaria:	
Observaciones:	



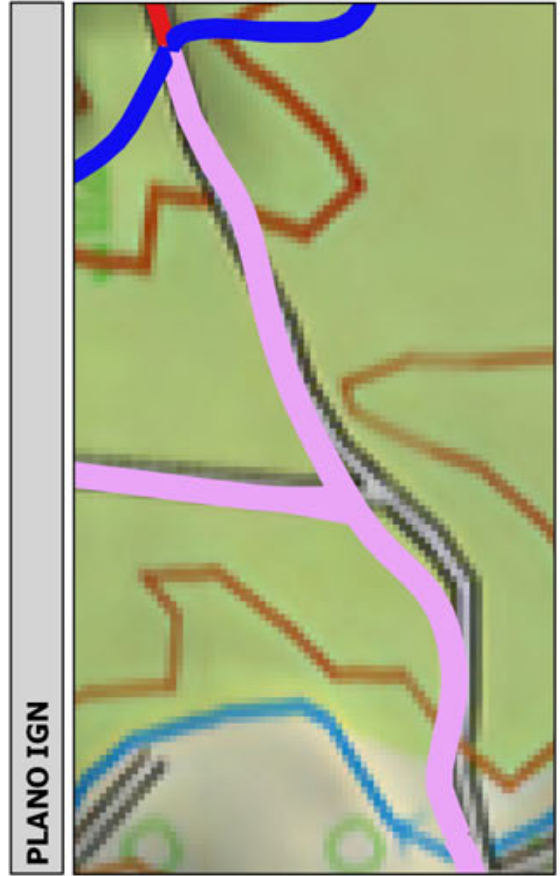
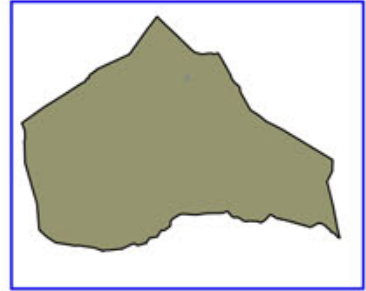
Código Seguro De Verificación:	RIwpjeQuazV/24jbhZk/Zg==	Estado	Fecha y hora
Firmado Por	Concepcion Pajarón Fernandez - Secretario/a Ayuntamiento Huercal Overa	Firmado	21/06/2016 13:57:04
Observaciones		Página	226/300
Url De Verificación	<a href="https://ov.dipalme.org/verifirmav2/">https://ov.dipalme.org/verifirmav2/</a>		





# Inventario municipal de caminos

<b>IDENTIFICACIÓN</b>	
Camino 2209013	Orden Inventario <b>477</b>
Nombre CAMINO SIN NOMBRE	
Referencia catastral <b>04053A02209013</b>	
Referencias catastrales afectadas:	
Epigrafe: INMUEBLES	Calificación: DOMINIO
Subepigrafe: CAMINOS RURALES	Uso: PUBLICO
<b>DESCRIPCIÓN</b>	
Longitud: <b>343.02171</b> Anchura: <b>5.049471</b> Superficie: <b>1732</b> Categoría <b>4</b>	
Inicio:	
Final:	
Descripción:	
<b>Otra información:</b>	
Camino afectado por vía pecuaria:	
Nombre vía pecuaria:	
Observaciones:	



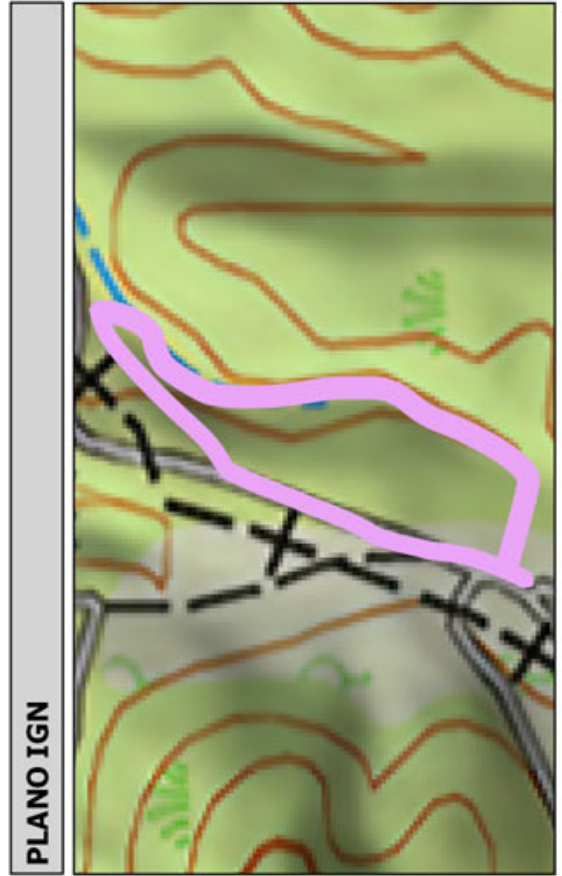
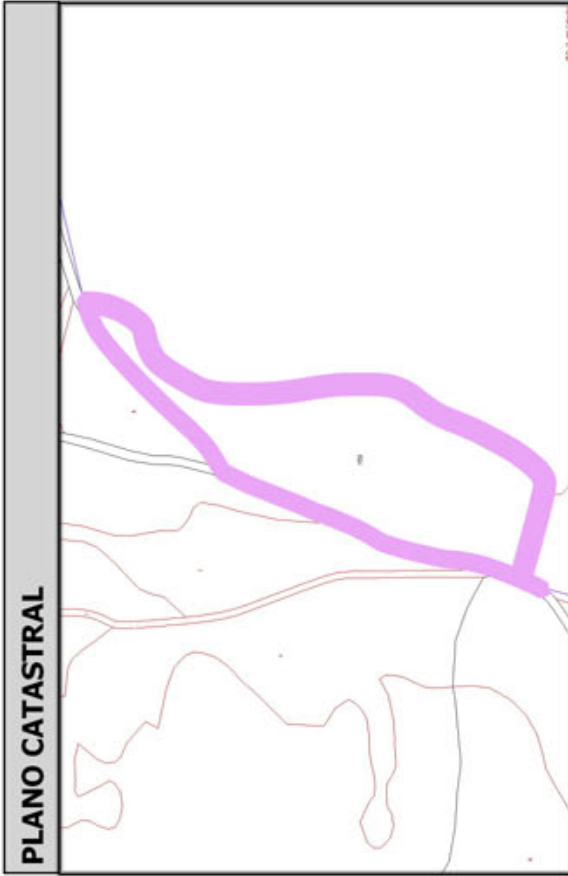
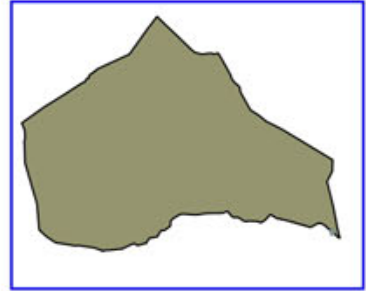
Código Seguro De Verificación:	RIwpjeQuazV/24jbhZk/Zg==	Estado	Fecha y hora
Firmado Por	Concepcion Pajarón Fernandez - Secretario/a Ayuntamiento Huercal Overa	Firmado	21/06/2016 13:57:04
Observaciones		Página	227/300
Url De Verificación	<a href="https://ov.dipalme.org/verifirmav2/">https://ov.dipalme.org/verifirmav2/</a>		





# Inventario municipal de caminos

<b>IDENTIFICACIÓN</b>	
Camino 3309013	Orden Inventario <b>478</b>
Nombre CAMINO SIN NOMBRE	
Referencia catastral <b>04053A03309013</b>	
Referencias catastrales afectadas:	
Epigrafe: INMUEBLES	Calificación: DOMINIO
Subepigrafe: CAMINOS RURALES	Uso: PUBLICO
<b>DESCRIPCIÓN</b>	
Longitud: <b>433.6597</b> ; Anchura: <b>3.984892</b> Superficie: <b>1728</b> Categoría <b>4</b>	
Inicio:	
Final:	
Descripción:	
<b>Otra información:</b>	
Camino afectado por vía pecuaria:	
Nombre vía pecuaria:	
Observaciones:	



Código Seguro De Verificación:	RIwpjeQuazV/24jbhZk/Zg==	Estado	Fecha y hora
Firmado Por	Concepcion Pajarón Fernandez - Secretario/a Ayuntamiento Huercal Overa	Firmado	21/06/2016 13:57:04
Observaciones		Página	228/300
Url De Verificación	<a href="https://ov.dipalme.org/verifirmav2/">https://ov.dipalme.org/verifirmav2/</a>		

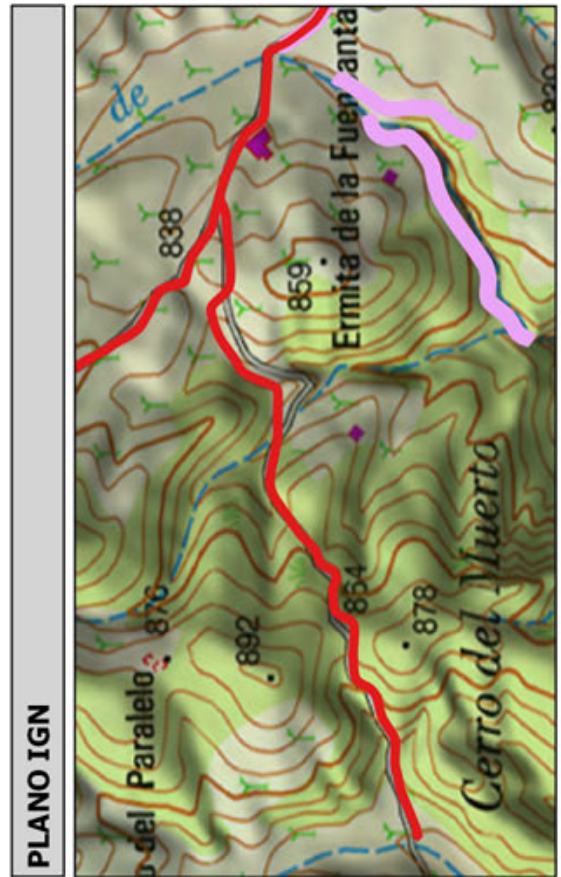
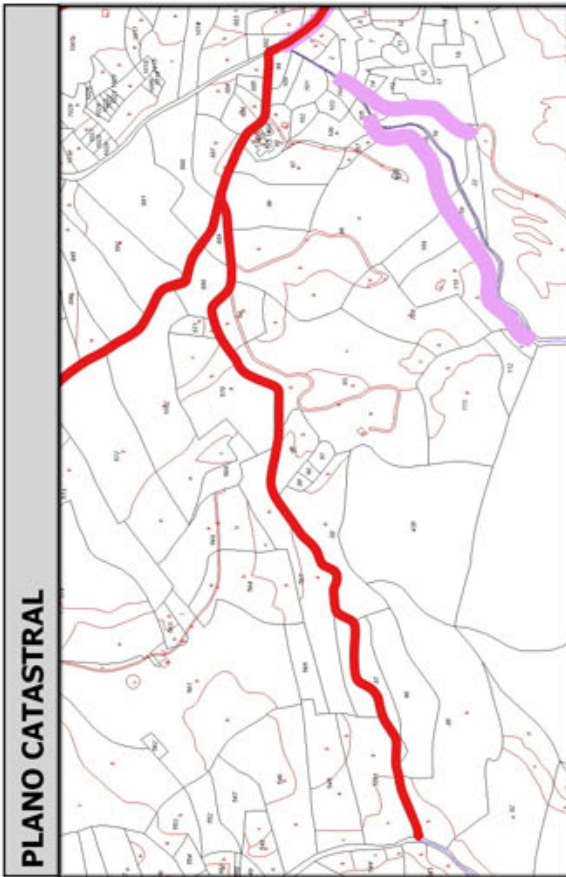




Excmo.  
Ayuntamiento  
Huércal-Overa

## Inventario municipal de caminos

<b>IDENTIFICACIÓN</b>	
Camino 5109047	Orden Inventario <b>479</b>
Nombre CAMINO SIN NOMBRE	
Referencia catastral <b>04053A05109047</b>	
Referencias catastrales afectadas:	
Epigrafe: INMUEBLES	Calificación: DOMINIO
Subepigrafe: CAMINOS RURALES	Uso: PUBLICO
<b>DESCRIPCIÓN</b>	
Longitud: <b>1216.641</b> Anchura: <b>1.418710</b> Superficie: <b>1726</b>	Categoría <b>3</b>
Inicio:	
Final:	
Descripción:	
<b>Otra información:</b>	
Camino afectado por vía pecuaria:	
Nombre vía pecuaria:	
Observaciones:	



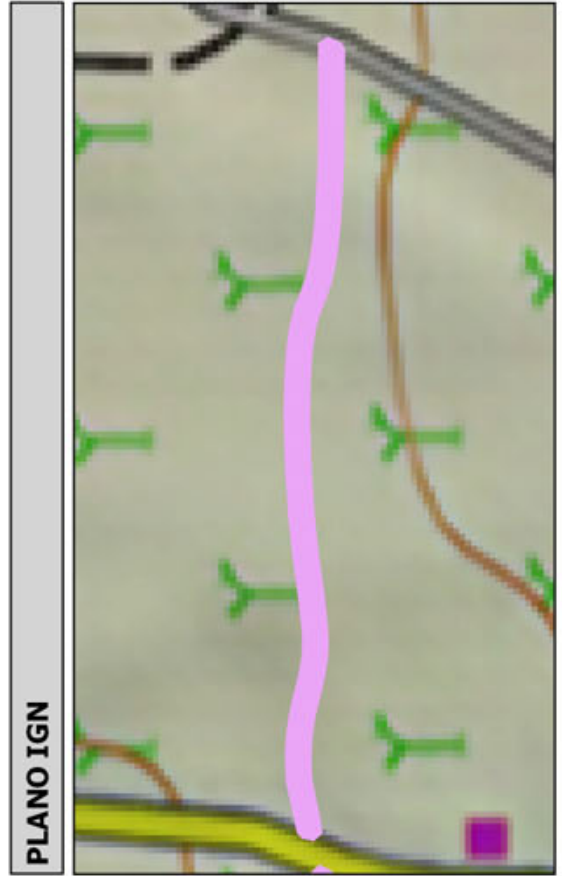
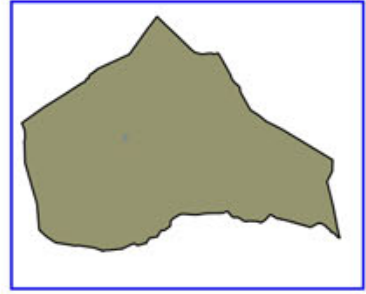
Código Seguro De Verificación:	RIwpjeQuazV/24jbhZk/Zg==	Estado	Fecha y hora
Firmado Por	Concepcion Pajarón Fernandez - Secretario/a Ayuntamiento Huercal Overa	Firmado	21/06/2016 13:57:04
Observaciones		Página	229/300
Url De Verificación	<a href="https://ov.dipalme.org/verifirmav2/">https://ov.dipalme.org/verifirmav2/</a>		





# Inventario municipal de caminos

<b>IDENTIFICACIÓN</b>	
Camino 5509087	Orden Inventario <b>480</b>
Nombre CAMINO SIN NOMBRE	
Referencia catastral <b>04053A05509087</b>	
Referencias catastrales afectadas:	
Epígrafe: INMUEBLES	Calificación: DOMINIO
Subepígrafe: CAMINOS RURALES	Uso: PUBLICO
<b>DESCRIPCIÓN</b>	
Longitud: <b>335.3010</b> Anchura: <b>5.147046</b> Superficie: <b>1726</b>	Categoría <b>4</b>
Inicio:	
Final:	
Descripción:	
<b>Otra información:</b>	
Camino afectado por vía pecuaria:	
Nombre vía pecuaria:	
Observaciones:	



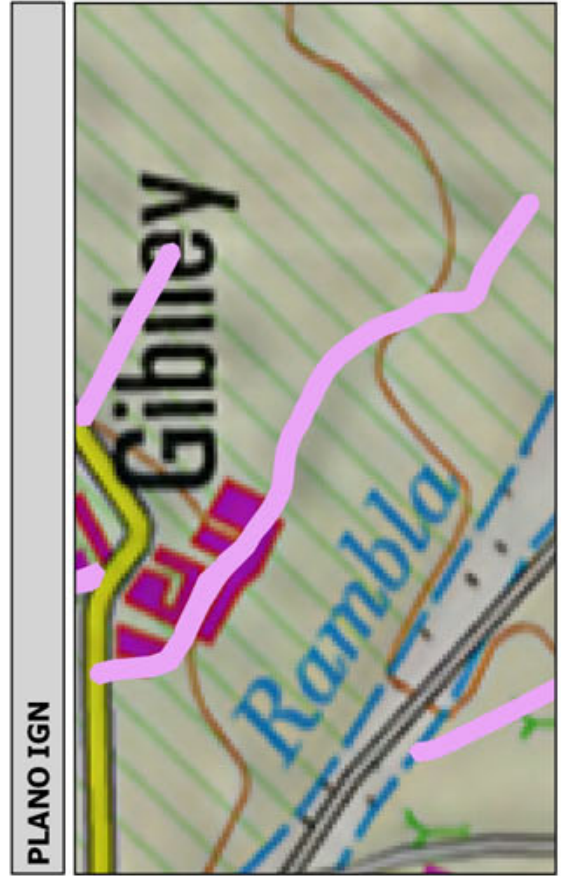
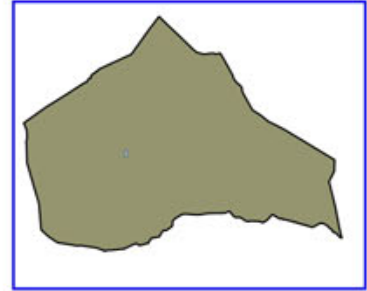
Código Seguro De Verificación:	RIwpjeQuazV/24jbhZk/Zg==	Estado	Fecha y hora
Firmado Por	Concepcion Pajarón Fernandez - Secretario/a Ayuntamiento Huercal Overa	Firmado	21/06/2016 13:57:04
Observaciones		Página	230/300
Url De Verificación	<a href="https://ov.dipalme.org/verificarmav2/">https://ov.dipalme.org/verificarmav2/</a>		





# Inventario municipal de caminos

<b>IDENTIFICACIÓN</b>	
Camino 5509081	Orden Inventario <b>481</b>
Nombre CAMINO SIN NOMBRE	
Referencia catastral <b>04053A05509081</b>	
Referencias catastrales afectadas:	
Epigrafe: INMUEBLES	Calificación: DOMINIO
Subepigrafe: CAMINOS RURALES	Uso: PUBLICO
<b>DESCRIPCIÓN</b>	
Longitud: <b>411.2285</b> Anchura: <b>4.167123</b> Superficie: <b>1714</b>	Categoría <b>4</b>
Inicio:	
Final:	
Descripción:	
<b>Otra información:</b>	
Camino afectado por vía pecuaria:	
Nombre vía pecuaria:	
Observaciones:	




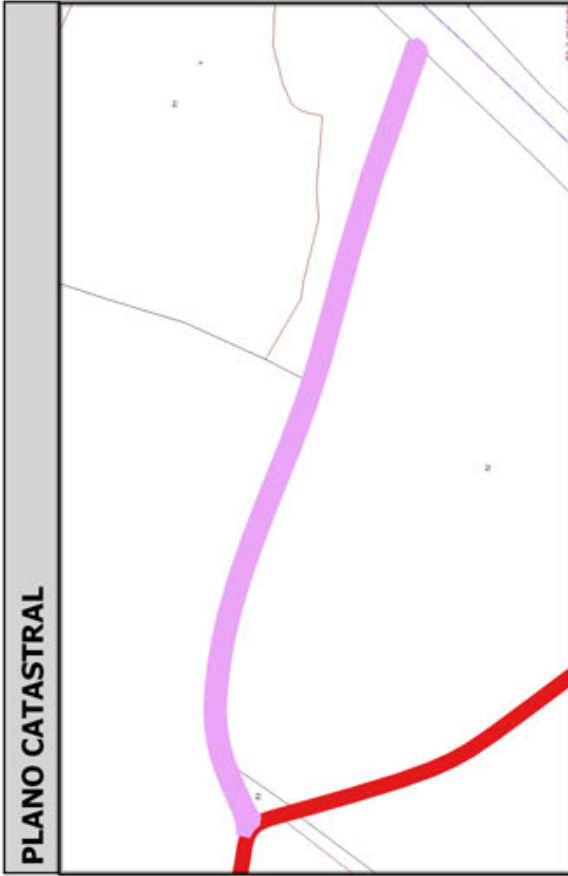
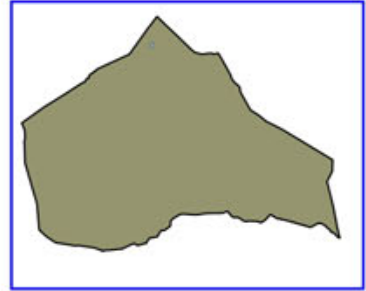
Código Seguro De Verificación:	RIwpjeQuazV/24jbhZk/Zg==	Estado	Fecha y hora
Firmado Por	Concepcion Pajarón Fernandez - Secretario/a Ayuntamiento Huercal Overa	Firmado	21/06/2016 13:57:04
Observaciones		Página	231/300
Url De Verificación	<a href="https://ov.dipalme.org/verifirmav2/">https://ov.dipalme.org/verifirmav2/</a>		





# Inventario municipal de caminos

<b>IDENTIFICACIÓN</b>	
Camino 1909014	Orden Inventario
Nombre CAMINO SIN NOMBRE	<b>482</b>
Referencia catastral <b>04053A01909014</b>	
Referencias catastrales afectadas:	
Epígrafe: INMUEBLES	Calificación: DOMINIO
Subepígrafe: CAMINOS RURALES	Uso: PUBLICO
<b>DESCRIPCIÓN</b>	
Longitud: <b>390.7153</b> Anchura: <b>4.381051</b> Superficie: <b>1712</b> Categoría <b>4</b>	
Inicio: ...	
Final:	
Descripción:	
<b>Otra información:</b>	
Camino afectado por vía pecuaria:	
Nombre vía pecuaria:	
Observaciones:	



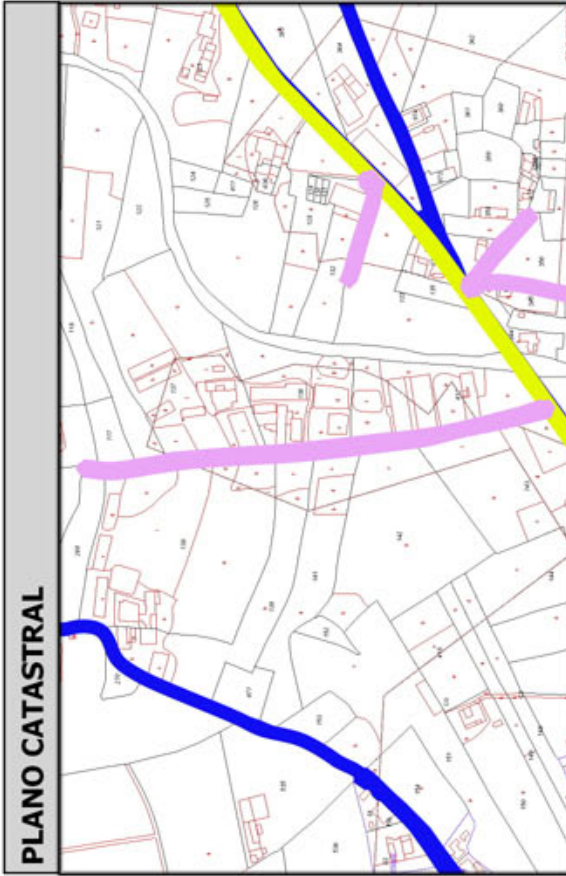
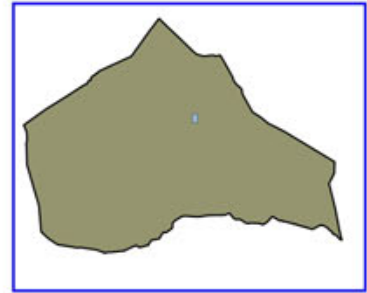
Código Seguro De Verificación:	RIwpjeQuazV/24jbhZk/Zg==	Estado	Fecha y hora
Firmado Por	Concepcion Pajarón Fernandez - Secretario/a Ayuntamiento Huercal Overa	Firmado	21/06/2016 13:57:04
Observaciones		Página	232/300
Url De Verificación	<a href="https://ov.dipalme.org/verifirmav2/">https://ov.dipalme.org/verifirmav2/</a>		





# Inventario municipal de caminos

<b>IDENTIFICACIÓN</b>	
Camino 5709169	Orden Inventario <b>483</b>
Nombre CAMINO SIN NOMBRE	
Referencia catastral <b>04053A05709169</b>	
Referencias catastrales afectadas:	
Epigrafe: INMUEBLES	Calificación: DOMINIO
Subepigrafe: CAMINOS RURALES	Uso: PUBLICO
<b>DESCRIPCIÓN</b>	
Longitud: <b>408.2049</b> Anchura: <b>4.164800</b> Superficie: <b>1700</b>	Categoría <b>4</b>
Inicio:	
Final:	
Descripción:	
<b>Otra información:</b>	
Camino afectado por vía pecuaria:	
Nombre vía pecuaria:	
Observaciones:	



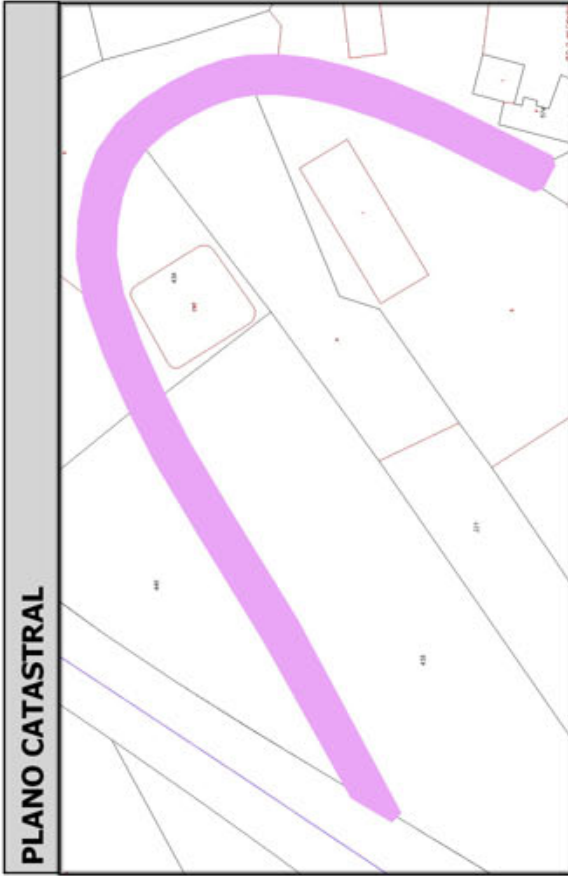
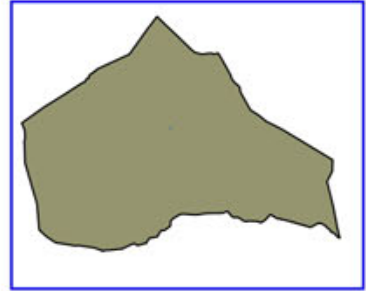
Código Seguro De Verificación:	RIwpjeQuazV/24jbhZk/Zg==	Estado	Fecha y hora
Firmado Por	Concepcion Pajarón Fernandez - Secretario/a Ayuntamiento Huercal Overa	Firmado	21/06/2016 13:57:04
Observaciones		Página	233/300
Url De Verificación	<a href="https://ov.dipalme.org/verificarmav2/">https://ov.dipalme.org/verificarmav2/</a>		





# Inventario municipal de caminos

<b>IDENTIFICACIÓN</b>	
Camino 5709171	Orden Inventario <b>484</b>
Nombre CAMINO SIN NOMBRE	
Referencia catastral <b>04053A05709171</b>	
Referencias catastrales afectadas:	
Epígrafe: INMUEBLES	Calificación: DOMINIO
Subepígrafe: CAMINOS RURALES	Uso: PUBLICO
<b>DESCRIPCIÓN</b>	
Longitud: <b>284.1328t</b> Anchura: <b>5.964782</b> Superficie: <b>1695</b>	Categoría <b>4</b>
Inicio:	
Final:	
Descripción:	
<b>Otra información:</b>	
Camino afectado por vía pecuaria:	
Nombre vía pecuaria:	
Observaciones:	



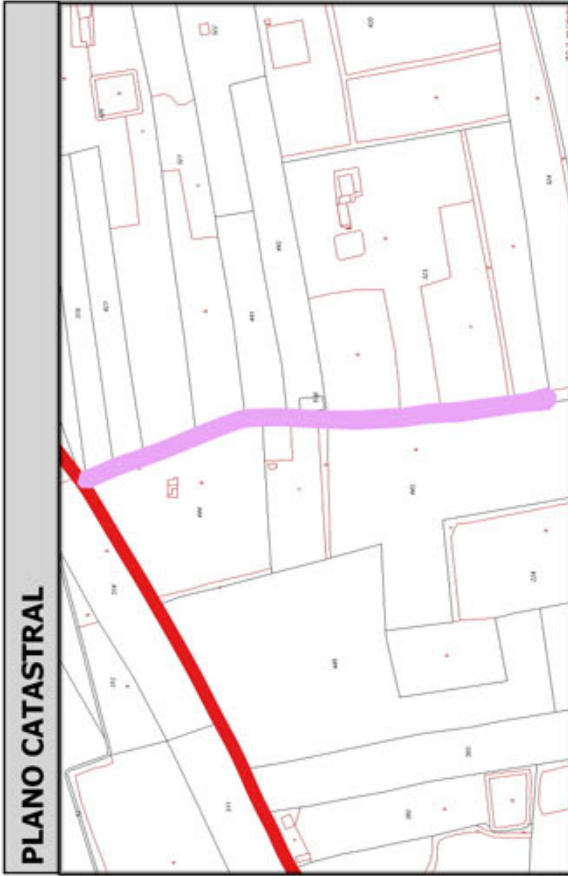
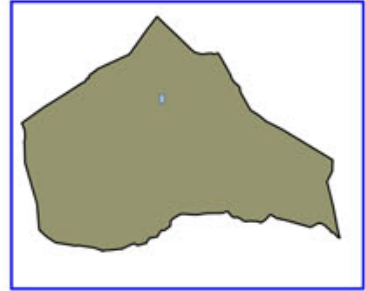
Código Seguro De Verificación:	RIwpjeQuazV/24jbhZk/Zg==	Estado	Fecha y hora
Firmado Por	Concepcion Pajarón Fernandez - Secretario/a Ayuntamiento Huercal Overa	Firmado	21/06/2016 13:57:04
Observaciones		Página	234/300
Url De Verificación	<a href="https://ov.dipalme.org/verifirmav2/">https://ov.dipalme.org/verifirmav2/</a>		





# Inventario municipal de caminos

<b>IDENTIFICACIÓN</b>	
Camino 1509123	Orden Inventario <b>485</b>
Nombre CAMINO SIN NOMBRE	
Referencia catastral <b>04053A01509123</b>	
Referencias catastrales afectadas:	
Epígrafe: INMUEBLES	Calificación: DOMINIO
Subepígrafe: CAMINOS RURALES	Uso: PUBLICO
<b>DESCRIPCIÓN</b>	
Longitud: <b>415.0543</b> Anchura: <b>4.075914</b> Superficie: <b>1692</b> Categoría <b>4</b>	
Inicio:	
Final:	
Descripción:	
<b>Otra información:</b>	
Camino afectado por vía pecuaria:	
Nombre vía pecuaria:	
Observaciones:	



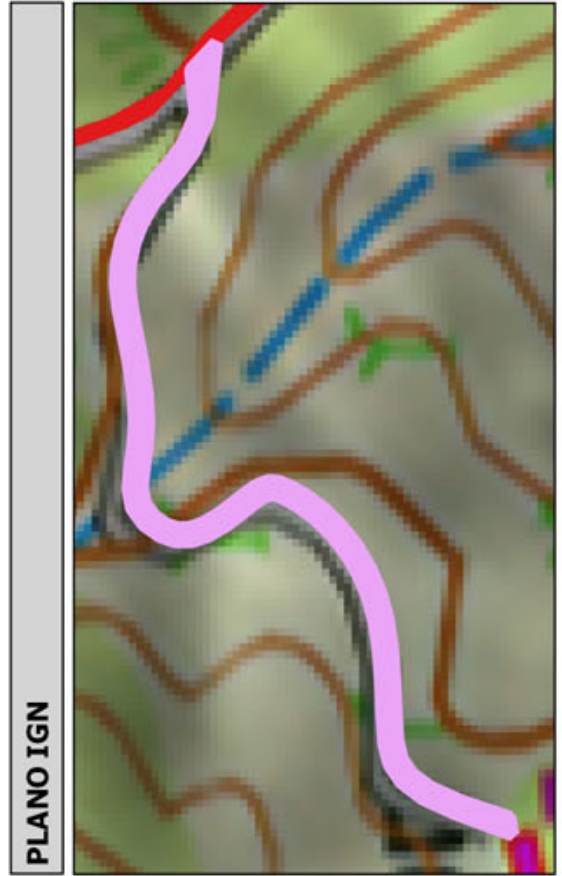
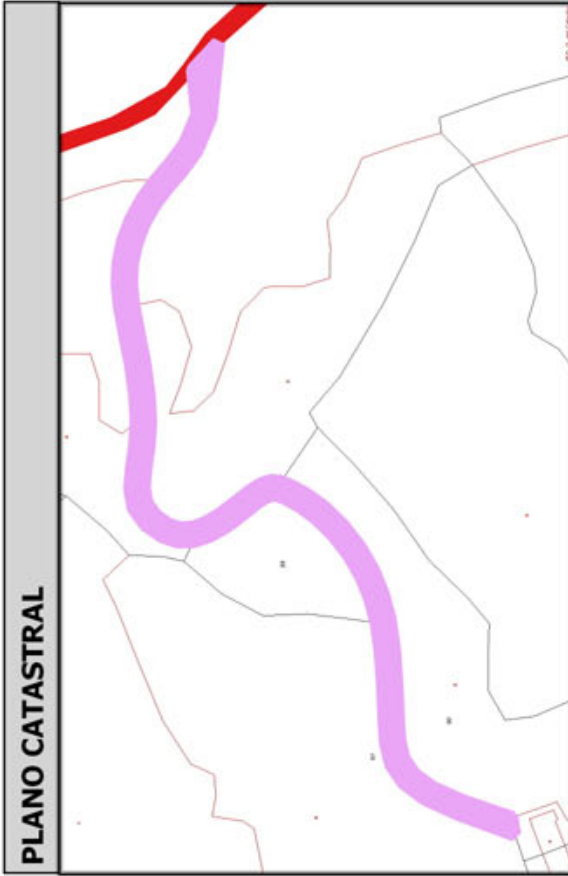
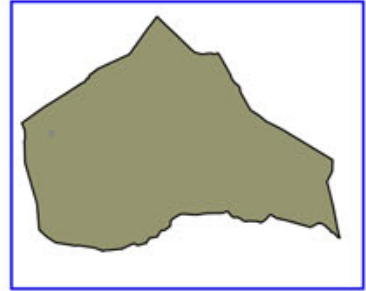
Código Seguro De Verificación:	RIwpjeQuazV/24jbhZk/Zg==	Estado	Fecha y hora
Firmado Por	Concepcion Pajarón Fernandez - Secretario/a Ayuntamiento Huercal Overa	Firmado	21/06/2016 13:57:04
Observaciones		Página	235/300
Url De Verificación	<a href="https://ov.dipalme.org/verifirmav2/">https://ov.dipalme.org/verifirmav2/</a>		





# Inventario municipal de caminos

<b>IDENTIFICACIÓN</b>	
Camino 0409028	Orden Inventario <b>486</b>
Nombre CAMINO SIN NOMBRE	
Referencia catastral <b>04053A00409028</b>	
Referencias catastrales afectadas:	
Epigrafe: INMUEBLES	Calificación: DOMINIO
Subepigrafe: CAMINOS RURALES	Uso: PUBLICO
<b>DESCRIPCIÓN</b>	
Longitud: <b>375.5675</b> Anchura: <b>4.492575</b> Superficie: <b>1687</b>	Categoría <b>4</b>
Inicio:	
Final:	
Descripción:	
<b>Otra información:</b>	
Camino afectado por vía pecuaria:	
Nombre vía pecuaria:	
Observaciones:	



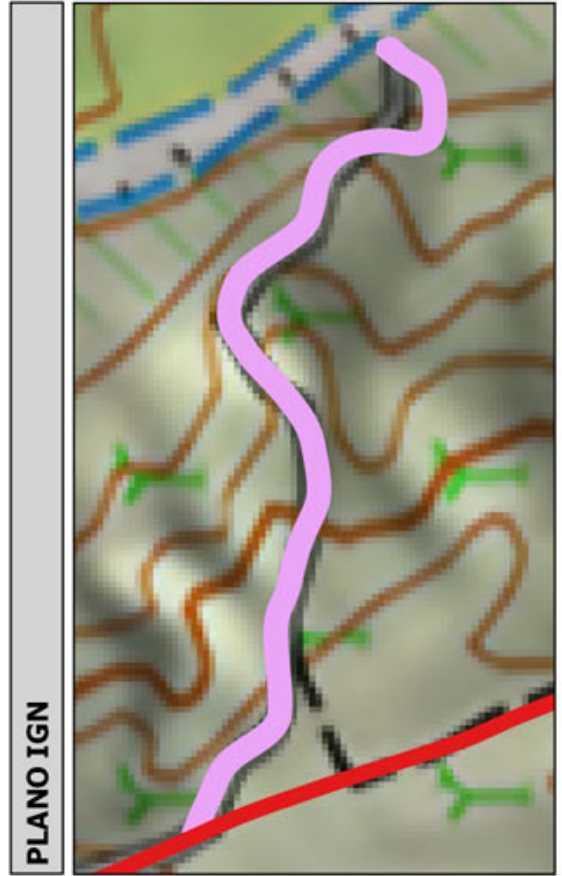
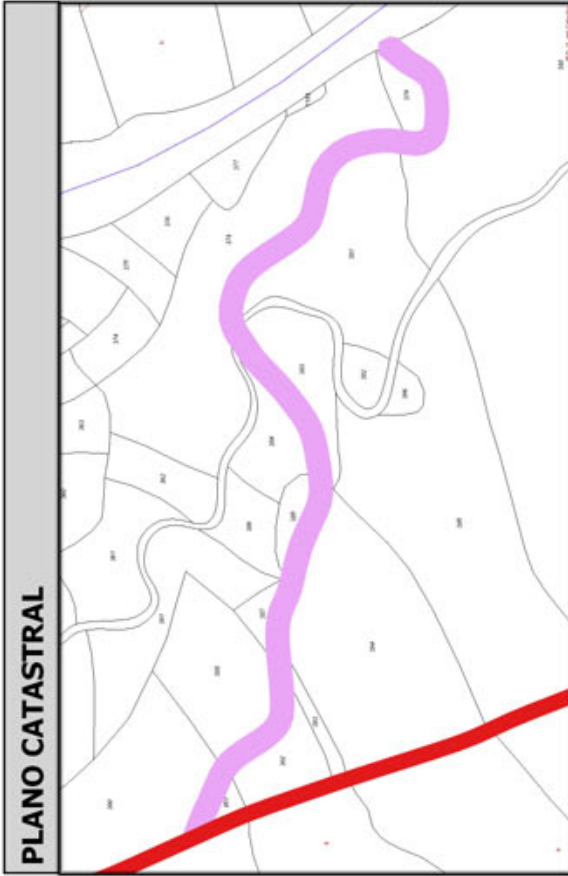
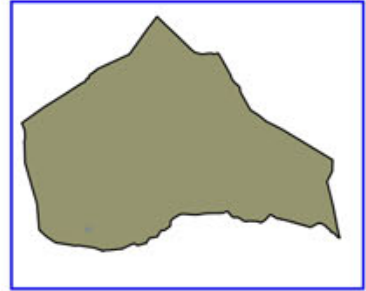
Código Seguro De Verificación:	RIwpjeQuazV/24jbhZk/Zg==	Estado	Fecha y hora
Firmado Por	Concepcion Pajarón Fernandez - Secretario/a Ayuntamiento Huercal Overa	Firmado	21/06/2016 13:57:04
Observaciones		Página	236/300
Url De Verificación	<a href="https://ov.dipalme.org/verifirmav2/">https://ov.dipalme.org/verifirmav2/</a>		





# Inventario municipal de caminos

<b>IDENTIFICACIÓN</b>	
Camino 4809046	Orden Inventario <b>487</b>
Nombre CAMINO SIN NOMBRE	
Referencia catastral <b>04053A04809046</b>	
Referencias catastrales afectadas:	
Epígrafe: INMUEBLES	Calificación: DOMINIO
Subepígrafe: CAMINOS RURALES	Uso: PUBLICO
<b>DESCRIPCIÓN</b>	
Longitud: <b>405.14841</b> Anchura: <b>4.159088</b> Superficie: <b>1685</b>	Categoría <b>4</b>
Inicio:	
Final:	
Descripción:	
<b>Otra información:</b>	
Camino afectado por vía pecuaria:	
Nombre vía pecuaria:	
Observaciones:	



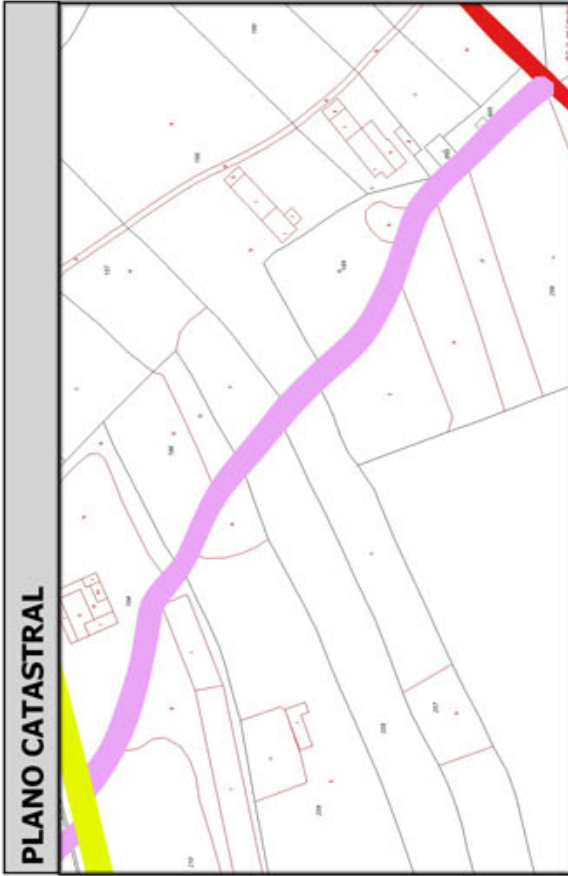
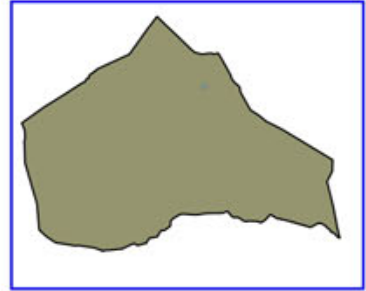
Código Seguro De Verificación:	RIwpjeQuazV/24jbhZk/Zg==	Estado	Fecha y hora
Firmado Por	Concepcion Pajarón Fernandez - Secretario/a Ayuntamiento Huercal Overa	Firmado	21/06/2016 13:57:04
Observaciones		Página	237/300
Url De Verificación	<a href="https://ov.dipalme.org/verifirmav2/">https://ov.dipalme.org/verifirmav2/</a>		





# Inventario municipal de caminos

<b>IDENTIFICACIÓN</b>	
Camino 2309232	Orden Inventario <b>488</b>
Nombre CAMINO SIN NOMBRE	
Referencia catastral <b>04053A02309232</b>	
Referencias catastrales afectadas:	
Epigrafe: INMUEBLES	Calificación: DOMINIO
Subepigrafe: CAMINOS RURALES	Uso: PUBLICO
<b>DESCRIPCIÓN</b>	
Longitud: <b>381.0845</b> ; Anchura: <b>4.413784</b> Superficie: <b>1682</b> Categoría <b>4</b>	
Inicio:	
Final:	
Descripción:	
<b>Otra información:</b>	
Camino afectado por vía pecuaria:	
Nombre vía pecuaria:	
Observaciones:	



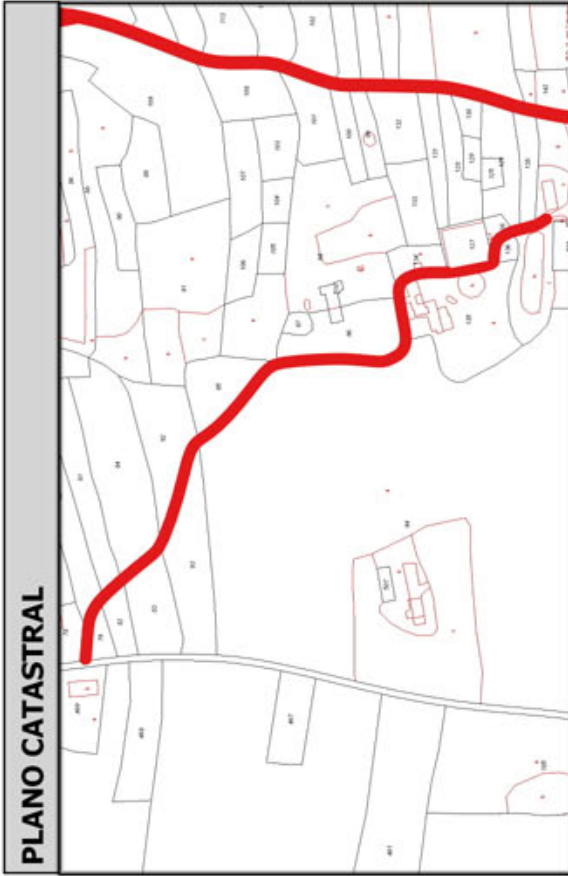
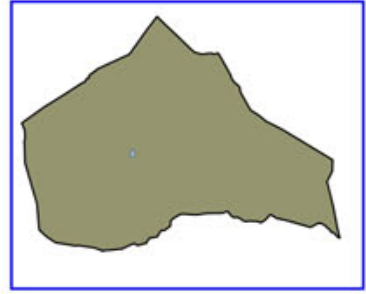
Código Seguro De Verificación:	RIwpjeQuazV/24jbhZk/Zg==	Estado	Fecha y hora
Firmado Por	Concepcion Pajarón Fernandez - Secretario/a Ayuntamiento Huercal Overa	Firmado	21/06/2016 13:57:04
Observaciones		Página	238/300
Url De Verificación	<a href="https://ov.dipalme.org/verifirmav2/">https://ov.dipalme.org/verifirmav2/</a>		





# Inventario municipal de caminos

<b>IDENTIFICACIÓN</b>	
Camino 6609032	Orden Inventario
Nombre CAMINO SIN NOMBRE	<b>489</b>
Referencia catastral <b>04053A06609032</b>	
Referencias catastrales afectadas:	
Epígrafe: INMUEBLES	Calificación: DOMINIO
Subepígrafe: CAMINOS RURALES	Uso: PUBLICO
<b>DESCRIPCIÓN</b>	
Longitud: <b>523.5081</b> ; Anchura: <b>3.210435</b>	Superficie: <b>1681</b>
	Categoría <b>3</b>
Inicio:	
Final:	
Descripción:	
<b>Otra información:</b>	
Camino afectado por vía pecuaria:	
Nombre vía pecuaria:	
Observaciones:	



Código Seguro De Verificación:	RIwpjeQuazV/24jbhZk/Zg==	Estado	Fecha y hora
Firmado Por	Concepcion Pajarón Fernandez - Secretario/a Ayuntamiento Huercal Overa	Firmado	21/06/2016 13:57:04
Observaciones		Página	239/300
Url De Verificación	<a href="https://ov.dipalme.org/verifirmav2/">https://ov.dipalme.org/verifirmav2/</a>		

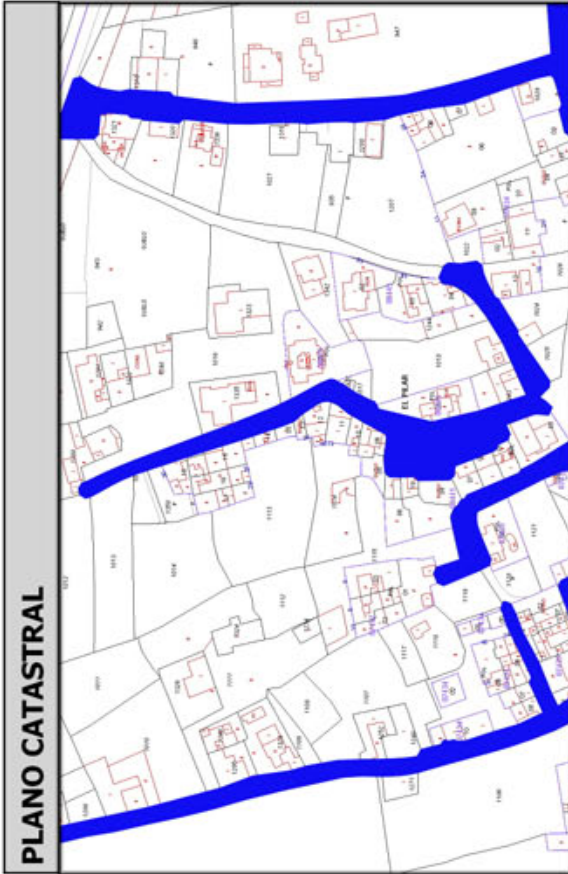
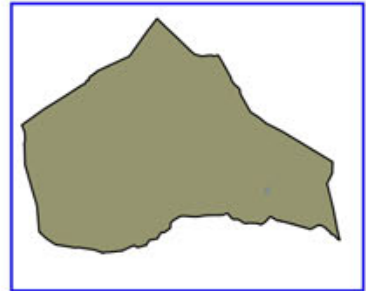




Excmo.  
Ayuntamiento  
Huércal-Overa

# Inventario municipal de caminos

<b>IDENTIFICACIÓN</b>	
Camino	Orden Inventario
Nombre	<b>490</b>
Referencia catastral	
Referencias catastrales afectadas:	
Epígrafe: INMUEBLES	Calificación: DOMINIO
Subepígrafe: CAMINOS RURALES	Uso: PUBLICO
<b>DESCRIPCIÓN</b>	
Longitud: <b>243.4611</b>	Anchura: <b>6.857446</b> Superficie: <b>1670</b>
Inicio:	Categoría <b>2</b>
Final:	
Descripción:	
<b>Otra información:</b>	
Camino afectado por vía pecuaria:	
Nombre vía pecuaria:	
Observaciones:	



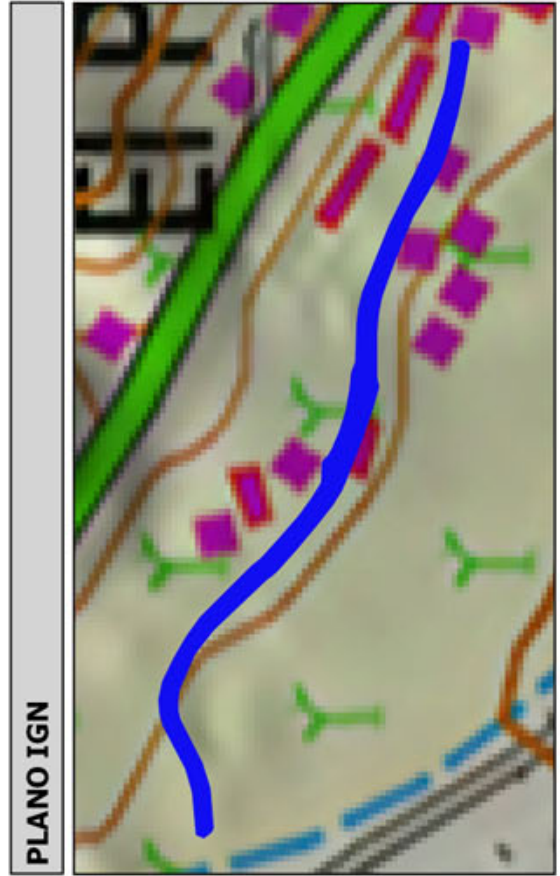
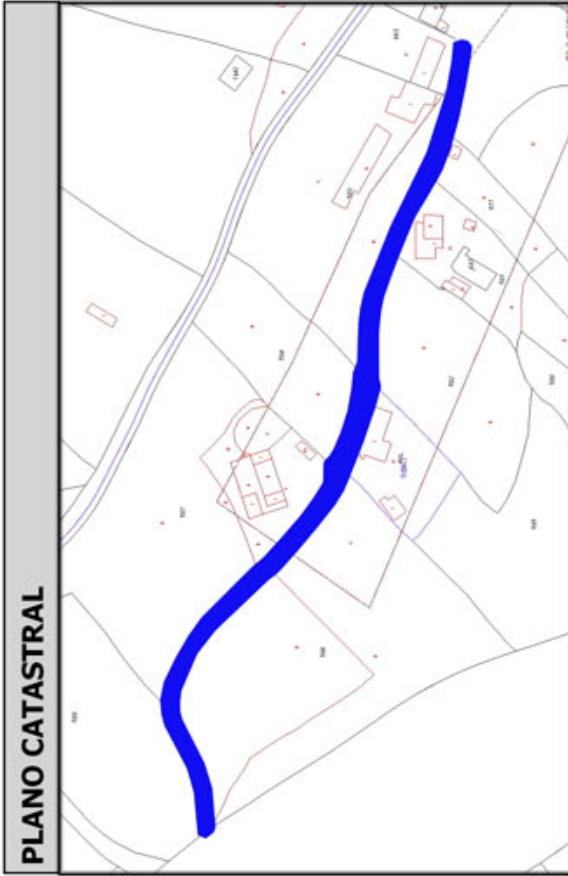
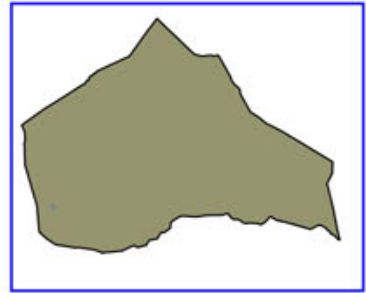
Código Seguro De Verificación:	RIwpjeQuazV/24jbhZk/Zg==	Estado	Fecha y hora
Firmado Por	Concepcion Pajarón Fernandez - Secretario/a Ayuntamiento Huercal Overa	Firmado	21/06/2016 13:57:04
Observaciones		Página	240/300
Url De Verificación	<a href="https://ov.dipalme.org/verifirmav2/">https://ov.dipalme.org/verifirmav2/</a>		





# Inventario municipal de caminos

<b>IDENTIFICACIÓN</b>	
Camino 0109059	Orden Inventario
Nombre CAMINO SIN NOMBRE	<b>491</b>
Referencia catastral <b>04053A00109059</b>	
Referencias catastrales afectadas:	
Epigrafe: INMUEBLES	Calificación: DOMINIO
Subepigrafe: CAMINOS RURALES	Uso: PUBLICO
<b>DESCRIPCIÓN</b>	
Longitud: <b>371.8178</b> Anchura: <b>4.488990</b> Superficie: <b>1669</b>	Categoría <b>2</b>
Inicio:	
Final:	
Descripción:	
<b>Otra información:</b>	
Camino afectado por vía pecuaria:	
Nombre vía pecuaria:	
Observaciones:	



Código Seguro De Verificación:	RIwpjeQuazV/24jbhZk/Zg==	Estado	Fecha y hora
Firmado Por	Concepcion Pajarón Fernandez - Secretario/a Ayuntamiento Huercal Overa	Firmado	21/06/2016 13:57:04
Observaciones		Página	241/300
Url De Verificación	<a href="https://ov.dipalme.org/verifirmav2/">https://ov.dipalme.org/verifirmav2/</a>		

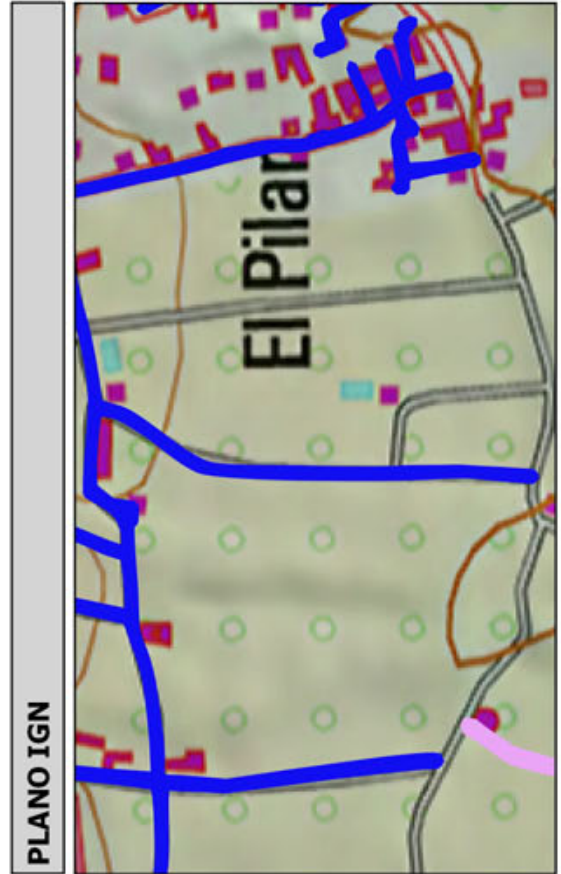
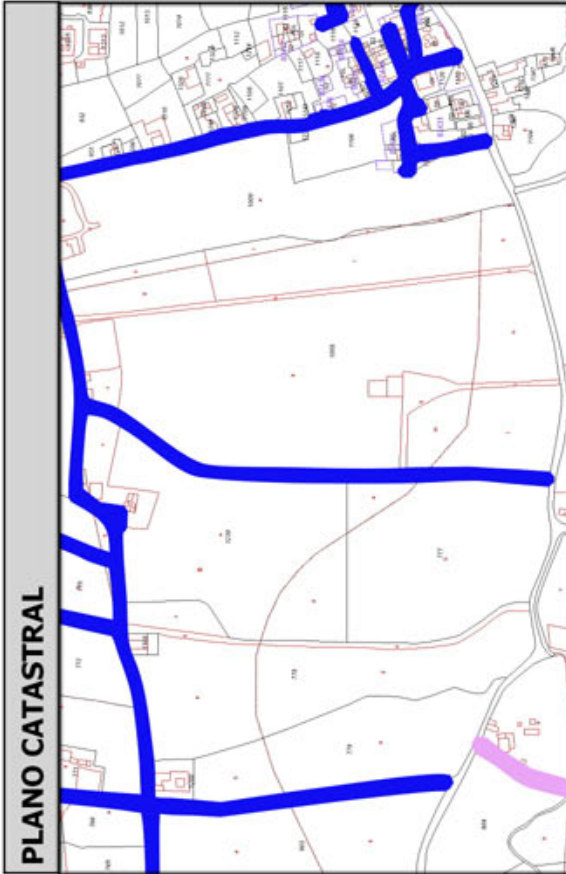
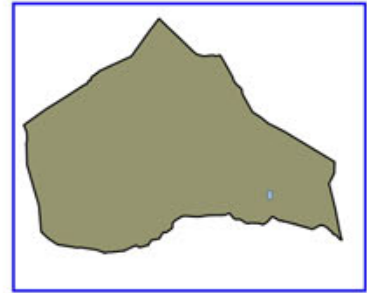




Excmo.  
Ayuntamiento  
Huércal-Overa

# Inventario municipal de caminos

<b>IDENTIFICACIÓN</b>	
Camino 3509055	Orden Inventario <b>492</b>
Nombre CAMINO SIN NOMBRE	
Referencia catastral <b>04053A03509055</b>	
Referencias catastrales afectadas:	
Epígrafe: INMUEBLES	Calificación: DOMINIO
Subepígrafe: CAMINOS RURALES	Uso: PUBLICO
<b>DESCRIPCIÓN</b>	
Longitud: <b>416.87761</b> Anchura: <b>3.997995</b> Superficie: <b>1667</b> Categoría <b>2</b>	
Inicio:	
Final:	
Descripción:	
<b>Otra información:</b>	
Camino afectado por vía pecuaria:	
Nombre vía pecuaria:	
Observaciones:	



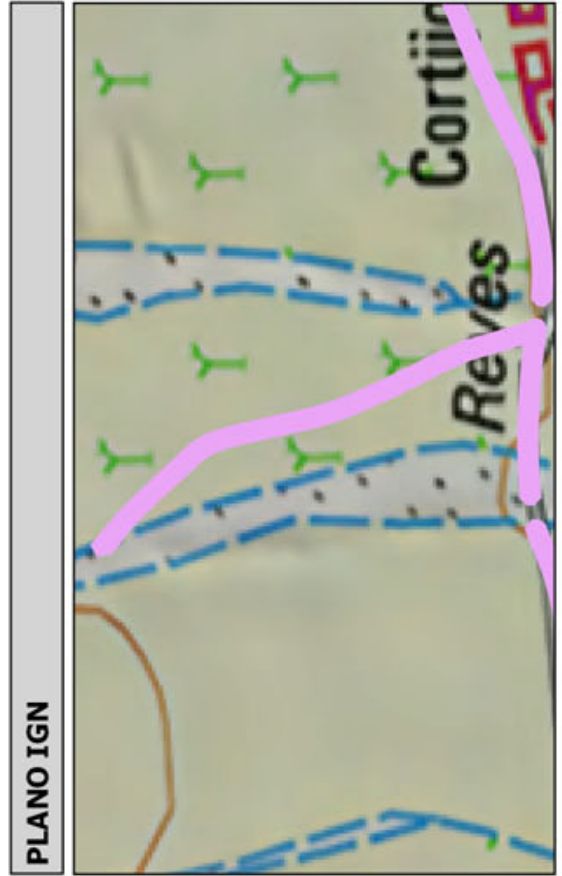
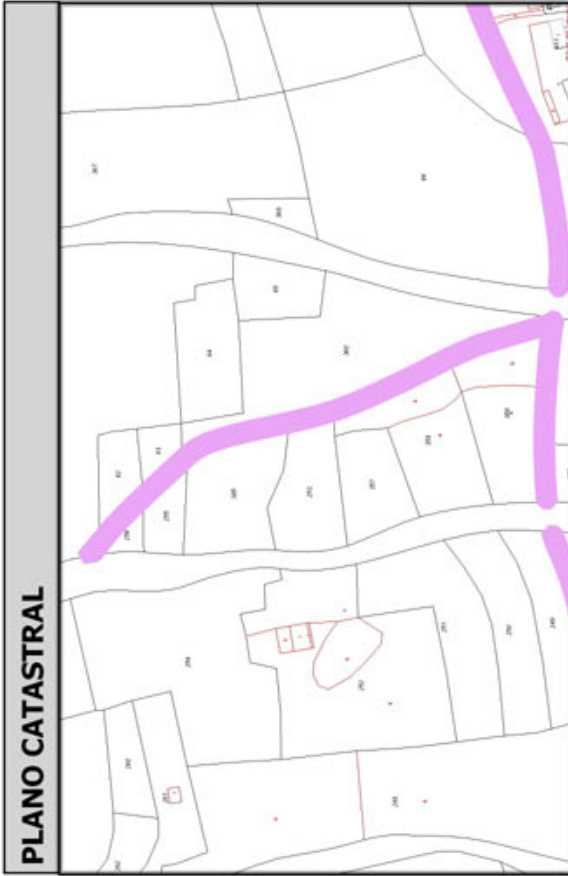
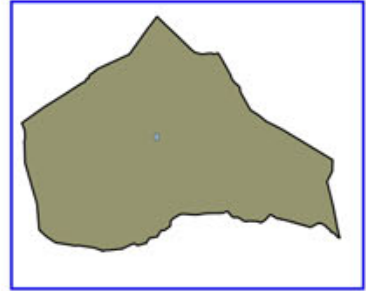
Código Seguro De Verificación:	RIwpjeQuazV/24jbbZk/Zg==	Estado	Fecha y hora
Firmado Por	Concepcion Pajarón Fernandez - Secretario/a Ayuntamiento Huercal Overa	Firmado	21/06/2016 13:57:04
Observaciones		Página	242/300
Url De Verificación	<a href="https://ov.dipalme.org/verifirmav2/">https://ov.dipalme.org/verifirmav2/</a>		





# Inventario municipal de caminos

<b>IDENTIFICACIÓN</b>	
Camino 5609063	Orden Inventario
Nombre CAMINO SIN NOMBRE	<b>493</b>
Referencia catastral <b>04053A05609063</b>	
Referencias catastrales afectadas:	
Epígrafe: INMUEBLES	Calificación: DOMINIO
Subepígrafe: CAMINOS RURALES	Uso: PUBLICO
<b>DESCRIPCIÓN</b>	
Longitud: <b>340.3988</b> Anchura: <b>4.875994</b> Superficie: <b>1660</b>	Categoría <b>4</b>
Inicio:	
Final:	
Descripción:	
<b>Otra información:</b>	
Camino afectado por vía pecuaria:	
Nombre vía pecuaria:	
Observaciones:	



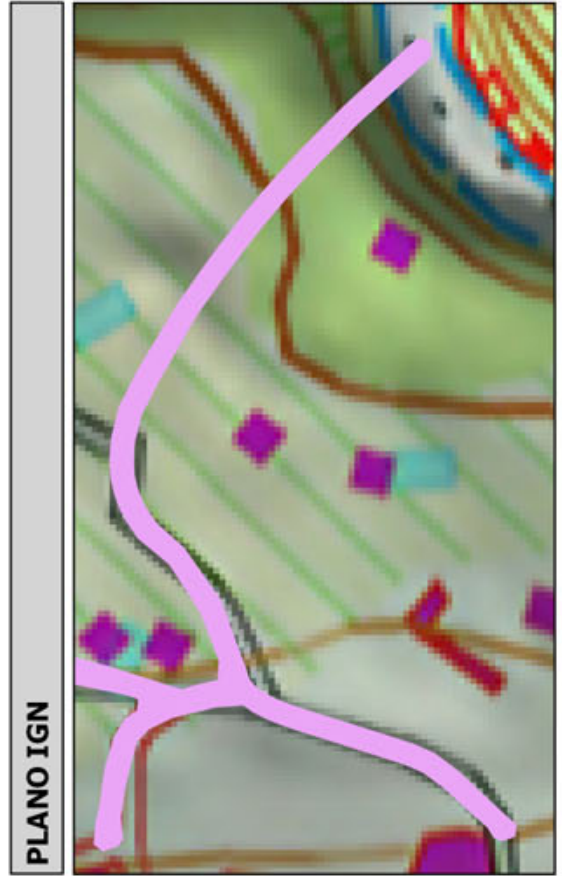
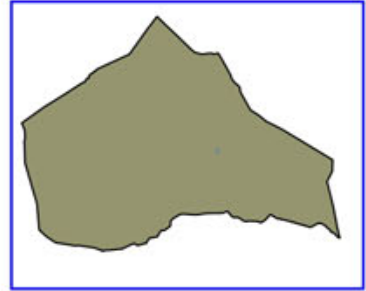
Código Seguro De Verificación:	RIwpjeQuazV/24jbhZk/Zg==	Estado	Fecha y hora
Firmado Por	Concepcion Pajarón Fernandez - Secretario/a Ayuntamiento Huercal Overa	Firmado	21/06/2016 13:57:04
Observaciones		Página	243/300
Url De Verificación	<a href="https://ov.dipalme.org/verificarmav2/">https://ov.dipalme.org/verificarmav2/</a>		





# Inventario municipal de caminos

<b>IDENTIFICACIÓN</b>	
Camino 3809035	Orden Inventario <b>494</b>
Nombre CAMINO SIN NOMBRE	
Referencia catastral <b>04053A03809035</b>	
Referencias catastrales afectadas:	
Epígrafe: INMUEBLES	Calificación: DOMINIO
Subepígrafe: CAMINOS RURALES	Uso: PUBLICO
<b>DESCRIPCIÓN</b>	
Longitud: <b>450.61021</b> Anchura: <b>3.677330</b> Superficie: <b>1657</b>	Categoría <b>4</b>
Inicio:	
Final:	
Descripción:	
<b>Otra información:</b>	
Camino afectado por vía pecuaria:	
Nombre vía pecuaria:	
Observaciones:	



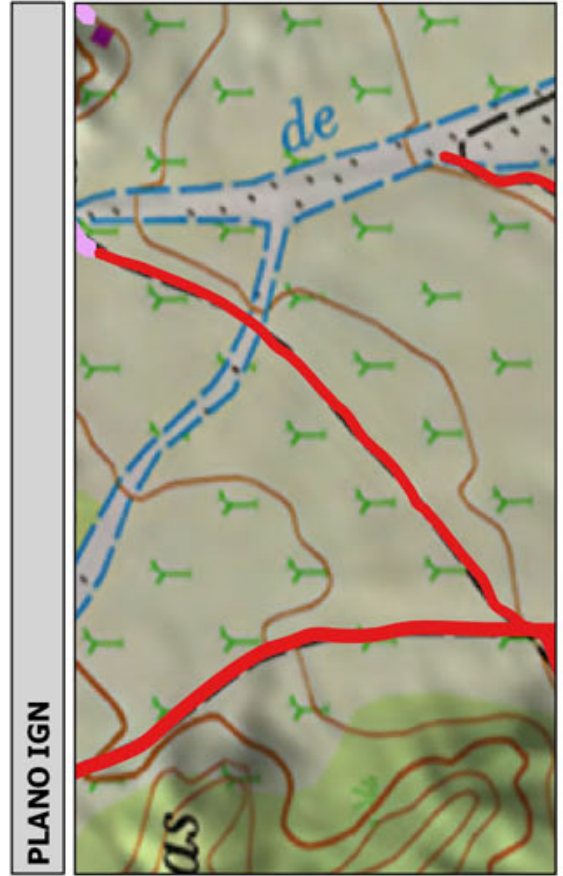
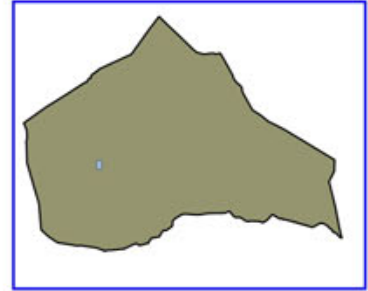
Código Seguro De Verificación:	RIwpjeQuazV/24jbhZk/Zg==	Estado	Fecha y hora
Firmado Por	Concepcion Pajarón Fernandez - Secretario/a Ayuntamiento Huercal Overa	Firmado	21/06/2016 13:57:04
Observaciones		Página	244/300
Url De Verificación	<a href="https://ov.dipalme.org/verifirmav2/">https://ov.dipalme.org/verifirmav2/</a>		





# Inventario municipal de caminos

<b>IDENTIFICACIÓN</b>	
Camino 6509025	Orden Inventario <b>495</b>
Nombre CAMINO SIN NOMBRE	
Referencia catastral <b>04053A06509025</b>	
Referencias catastrales afectadas:	
Epígrafe: INMUEBLES	Calificación: DOMINIO
Subepígrafe: CAMINOS RURALES	Uso: PUBLICO
<b>DESCRIPCIÓN</b>	
Longitud: <b>554.1748</b> Anchura: <b>2.969528</b> Superficie: <b>1646</b>	Categoría <b>3</b>
Inicio:	
Final:	
Descripción:	
<b>Otra información:</b>	
Camino afectado por vía pecuaria:	
Nombre vía pecuaria:	
Observaciones:	



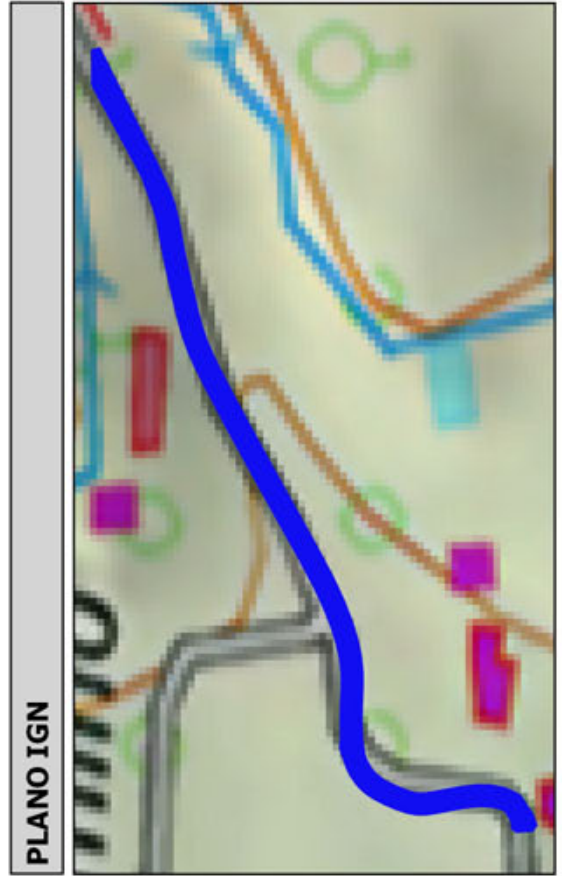
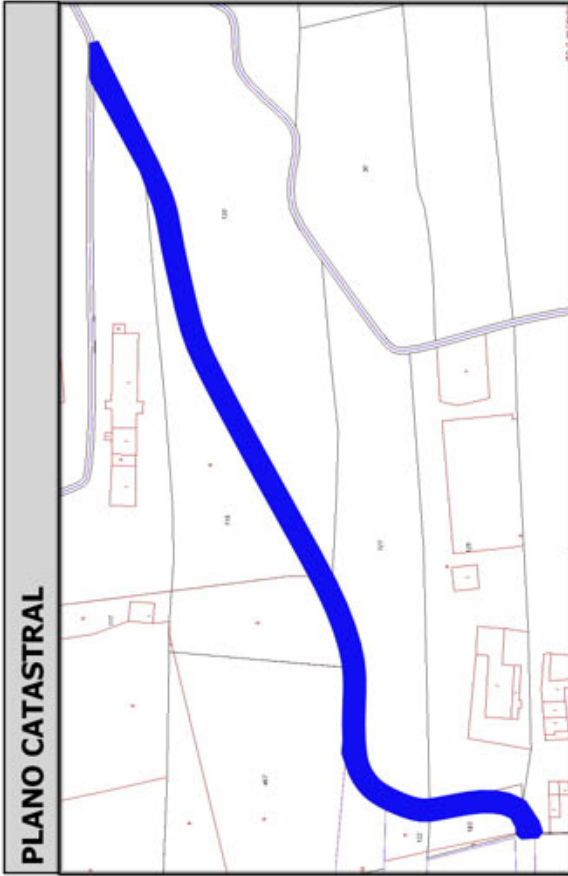
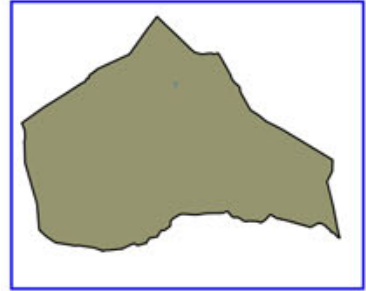
Código Seguro De Verificación:	RIwpjeQuazV/24jbhZk/Zg==	Estado	Fecha y hora
Firmado Por	Concepcion Pajarón Fernandez - Secretario/a Ayuntamiento Huercal Overa	Firmado	21/06/2016 13:57:04
Observaciones		Página	245/300
Url De Verificación	<a href="https://ov.dipalme.org/verifirmav2/">https://ov.dipalme.org/verifirmav2/</a>		





# Inventario municipal de caminos

<b>IDENTIFICACIÓN</b>	
Camino 1509139	Orden Inventario <b>496</b>
Nombre CAMINO SIN NOMBRE	
Referencia catastral <b>04053A01509139</b>	
Referencias catastrales afectadas:	
Epígrafe: INMUEBLES	Calificación: DOMINIO
Subepígrafe: CAMINOS RURALES	Uso: PUBLICO
<b>DESCRIPCIÓN</b>	
Longitud: <b>352.40901</b> Anchura: <b>4.656889</b> Superficie: <b>1641</b>	Categoría <b>2</b>
Inicio:	
Final:	
Descripción:	
<b>Otra información:</b>	
Camino afectado por vía pecuaria:	
Nombre vía pecuaria:	
Observaciones:	



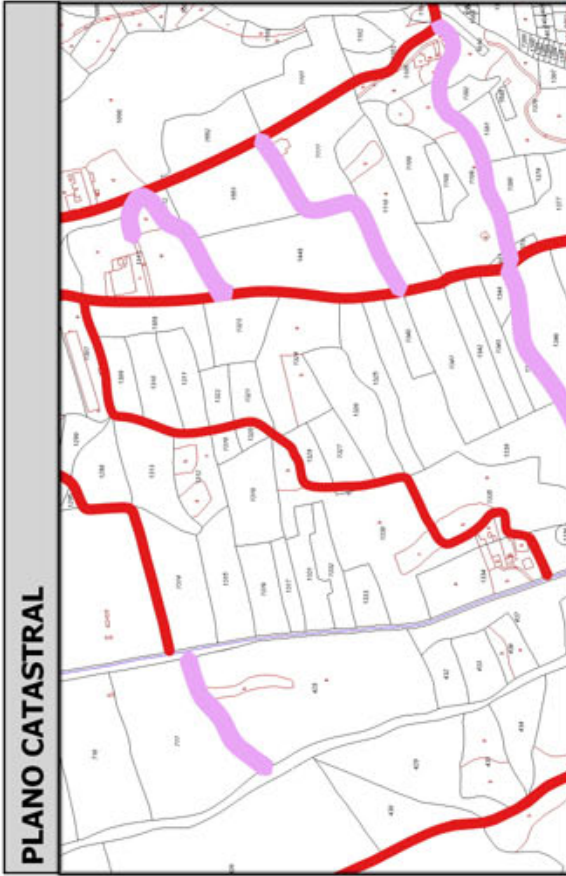
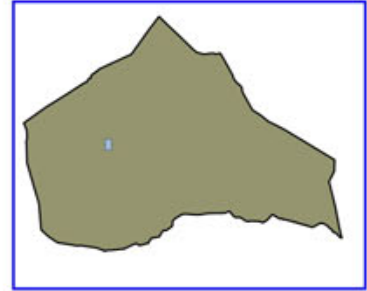
Código Seguro De Verificación:	RIwpjeQuazV/24jbhZk/Zg==	Estado	Fecha y hora
Firmado Por	Concepcion Pajarón Fernandez - Secretario/a Ayuntamiento Huercal Overa	Firmado	21/06/2016 13:57:04
Observaciones		Página	246/300
Url De Verificación	<a href="https://ov.dipalme.org/verificarmav2/">https://ov.dipalme.org/verificarmav2/</a>		





# Inventario municipal de caminos

<b>IDENTIFICACIÓN</b>	
Camino 5309109	Orden Inventario <b>497</b>
Nombre CAMINO SIN NOMBRE	
Referencia catastral <b>04053A05309109</b>	
Referencias catastrales afectadas:	
Epigrafe: INMUEBLES	Calificación: DOMINIO
Subepigrafe: CAMINOS RURALES	Uso: PUBLICO
<b>DESCRIPCIÓN</b>	
Longitud: <b>737.62211</b> Anchura: <b>2.225243</b> Superficie: <b>1641</b> Categoría <b>3</b>	
Inicio:	
Final:	
Descripción:	
<b>Otra información:</b>	
Camino afectado por vía pecuaria:	
Nombre vía pecuaria:	
Observaciones:	



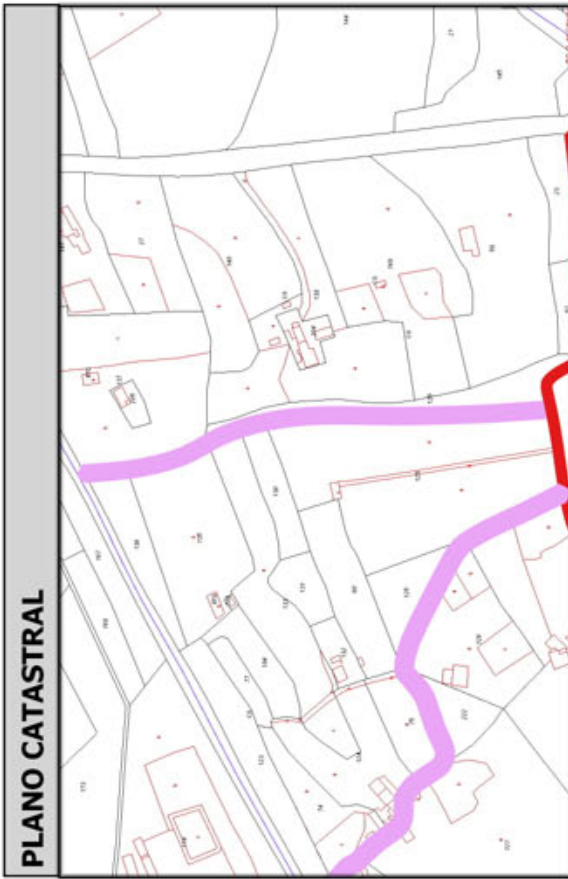
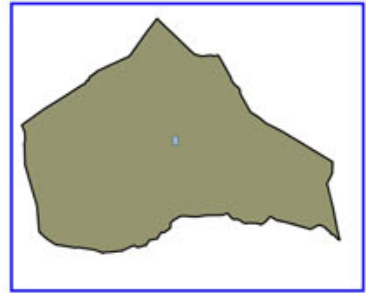
Código Seguro De Verificación:	RIwpjeQuazV/24jbhZk/Zg==	Estado	Fecha y hora
Firmado Por	Concepcion Pajarón Fernandez - Secretario/a Ayuntamiento Huercal Overa	Firmado	21/06/2016 13:57:04
Observaciones		Página	247/300
Url De Verificación	<a href="https://ov.dipalme.org/verifirmav2/">https://ov.dipalme.org/verifirmav2/</a>		





# Inventario municipal de caminos

<b>IDENTIFICACIÓN</b>	
Camino 5909083	Orden Inventario <b>498</b>
Nombre CAMINO SIN NOMBRE	
Referencia catastral <b>04053A05909083</b>	
Referencias catastrales afectadas:	
Epigrafe: INMUEBLES	Calificación: DOMINIO
Subepigrafe: CAMINOS RURALES	Uso: PUBLICO
<b>DESCRIPCIÓN</b>	
Longitud: <b>416.1659f</b> Anchura: <b>3.922647</b> Superficie: <b>1632</b> Categoría <b>4</b>	
Inicio:	
Final:	
Descripción:	
<b>Otra información:</b>	
Camino afectado por vía pecuaria:	
Nombre vía pecuaria:	
Observaciones:	



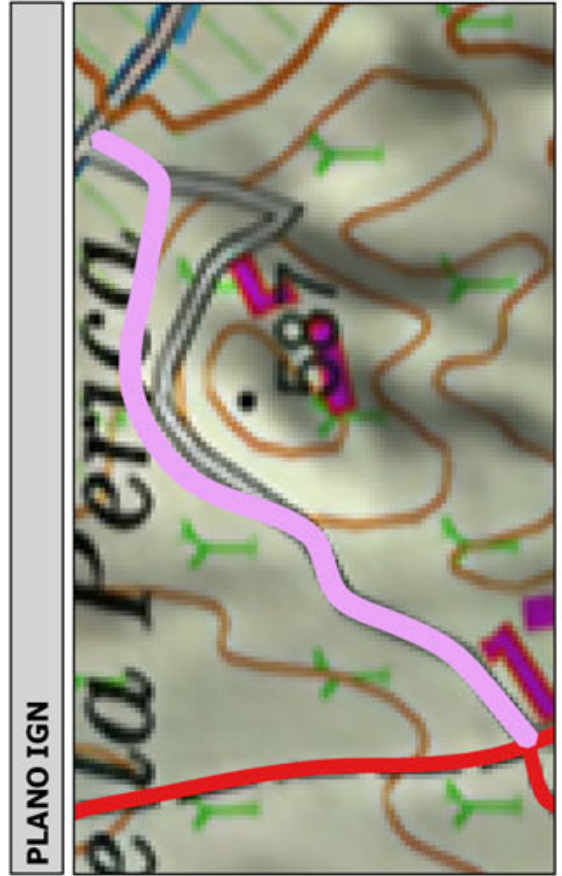
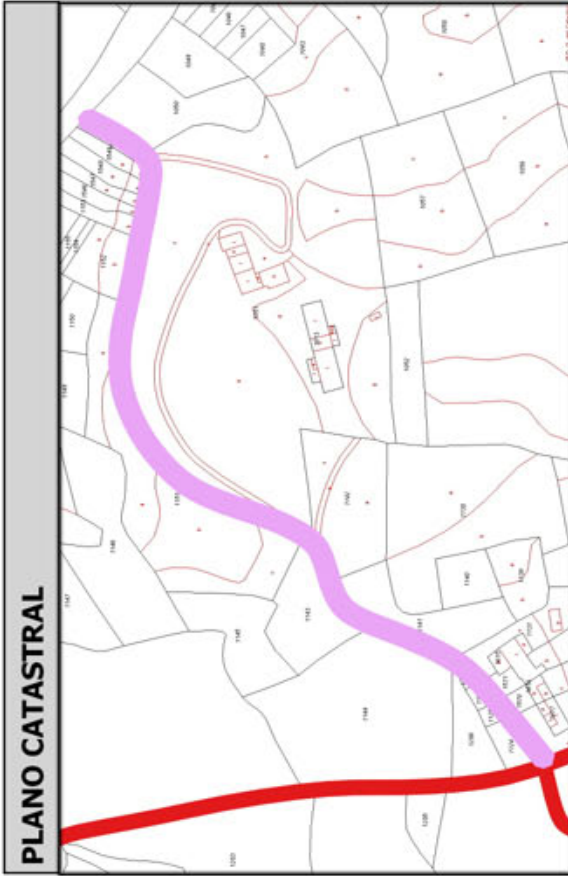
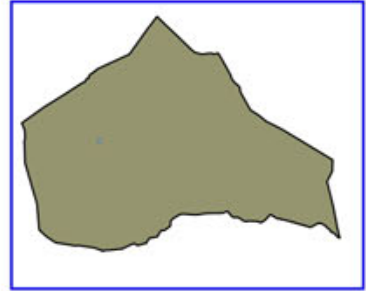
Código Seguro De Verificación:	RIwpjeQuazV/24jbhZk/Zg==	Estado	Fecha y hora
Firmado Por	Concepcion Pajarón Fernandez - Secretario/a Ayuntamiento Huercal Overa	Firmado	21/06/2016 13:57:04
Observaciones		Página	248/300
Url De Verificación	<a href="https://ov.dipalme.org/verifirmav2/">https://ov.dipalme.org/verifirmav2/</a>		





# Inventario municipal de caminos

<b>IDENTIFICACIÓN</b>	
Camino 5309094	Orden Inventario <b>499</b>
Nombre CAMINO SIN NOMBRE	
Referencia catastral <b>04053A05309094</b>	
Referencias catastrales afectadas:	
Epigrafe: INMUEBLES	Calificación: DOMINIO
Subepigrafe: CAMINOS RURALES	Uso: PUBLICO
<b>DESCRIPCIÓN</b>	
Longitud: <b>415.5406</b> Anchura: <b>3.923561</b> Superficie: <b>1630</b> Categoría <b>4</b>	
Inicio:	
Final:	
Descripción:	
<b>Otra información:</b>	
Camino afectado por vía pecuaria:	
Nombre vía pecuaria:	
Observaciones:	



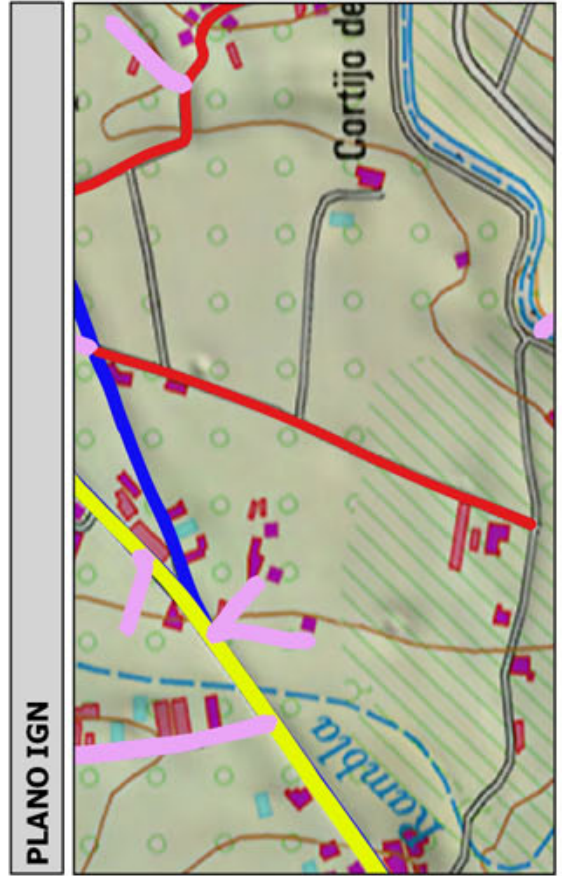
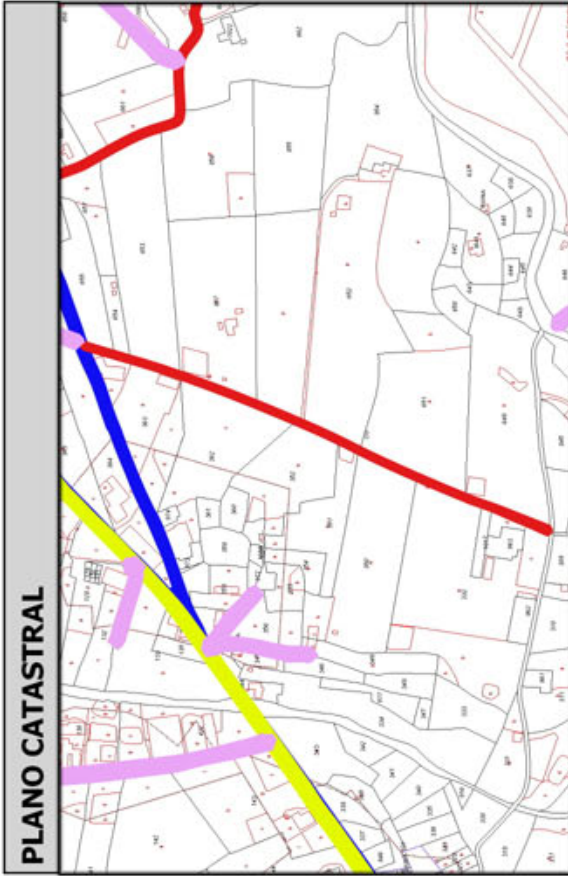
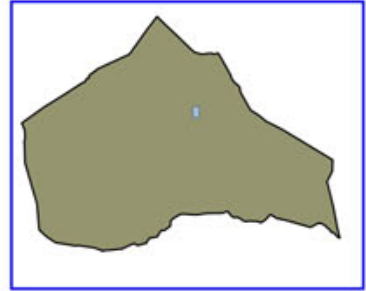
Código Seguro De Verificación:	RIwpjeQuazV/24jbhZk/Zg==	Estado	Fecha y hora
Firmado Por	Concepcion Pajarón Fernandez - Secretario/a Ayuntamiento Huercal Overa	Firmado	21/06/2016 13:57:04
Observaciones		Página	249/300
Url De Verificación	<a href="https://ov.dipalme.org/verificarmav2/">https://ov.dipalme.org/verificarmav2/</a>		





# Inventario municipal de caminos

<b>IDENTIFICACIÓN</b>	
Camino 2309186	Orden Inventario <b>500</b>
Nombre CAMINO SIN NOMBRE	
Referencia catastral <b>04053A02309186</b>	
Referencias catastrales afectadas:	
Epigrafe: INMUEBLES	Calificación: DOMINIO
Subepigrafe: CAMINOS RURALES	Uso: PUBLICO
<b>DESCRIPCIÓN</b>	
Longitud: <b>561.5630</b> ; Anchura: <b>2.897436</b> Superficie: <b>1627</b>	
Categoría <b>3</b>	
Inicio:	
Final:	
Descripción:	
<b>Otra información:</b>	
Camino afectado por vía pecuaria:	
Nombre vía pecuaria:	
Observaciones:	



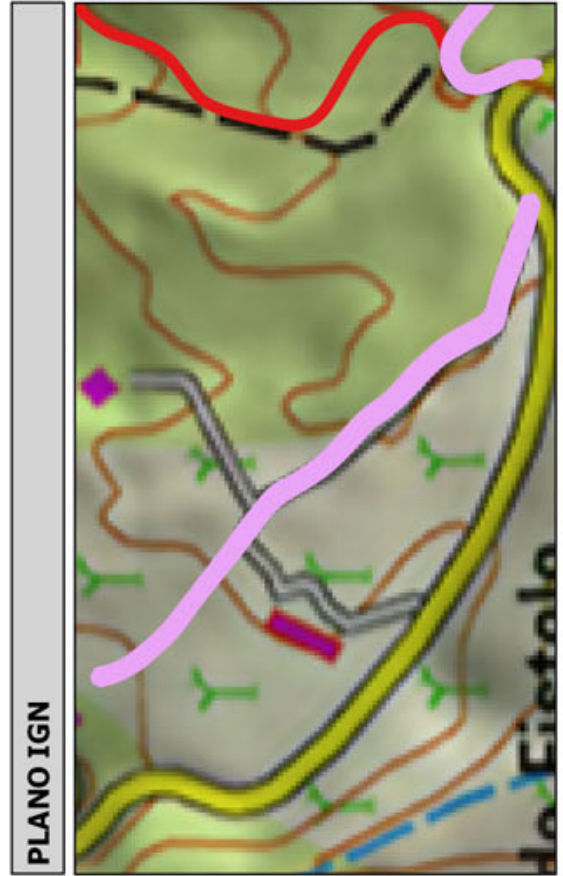
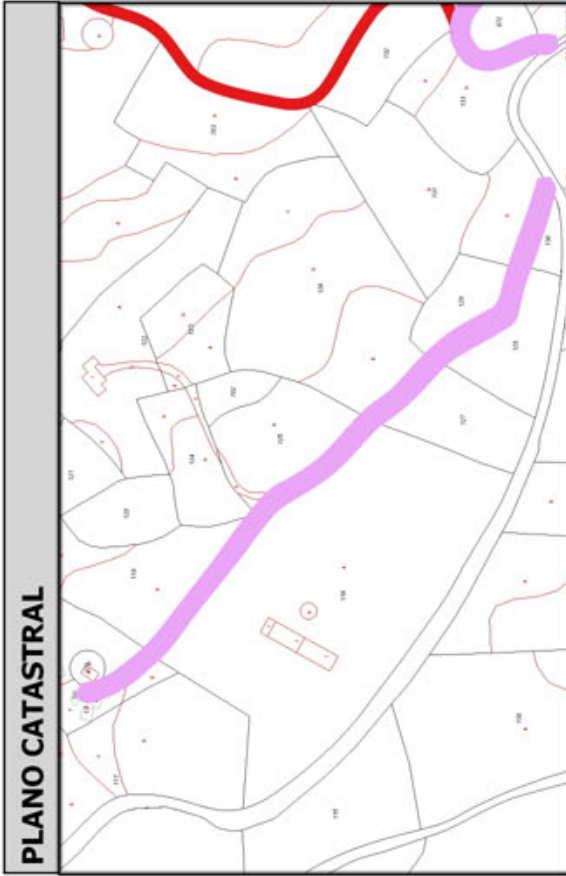
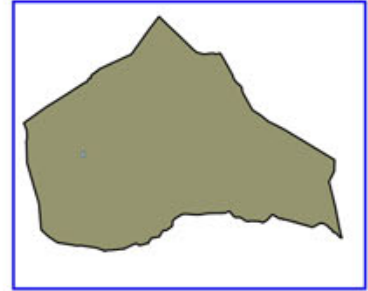
Código Seguro De Verificación:	RIwpjeQuazV/24jbhZk/Zg==	Estado	Fecha y hora
Firmado Por	Concepcion Pajarón Fernandez - Secretario/a Ayuntamiento Huercal Overa	Firmado	21/06/2016 13:57:04
Observaciones		Página	250/300
Url De Verificación	<a href="https://ov.dipalme.org/verifirmav2/">https://ov.dipalme.org/verifirmav2/</a>		





# Inventario municipal de caminos

<b>IDENTIFICACIÓN</b>	
Camino 5209073	Orden Inventario <b>501</b>
Nombre CAMINO SIN NOMBRE	
Referencia catastral <b>04053A05209073</b>	
Referencias catastrales afectadas:	
Epígrafe: INMUEBLES	Calificación: DOMINIO
Subepígrafe: CAMINOS RURALES	Uso: PUBLICO
<b>DESCRIPCIÓN</b>	
Longitud: <b>376.4116</b> Anchura: <b>4.306157</b> Superficie: <b>1621</b> Categoría <b>4</b>	
Inicio:	
Final:	
Descripción:	
<b>Otra información:</b>	
Camino afectado por vía pecuaria:	
Nombre vía pecuaria:	
Observaciones:	



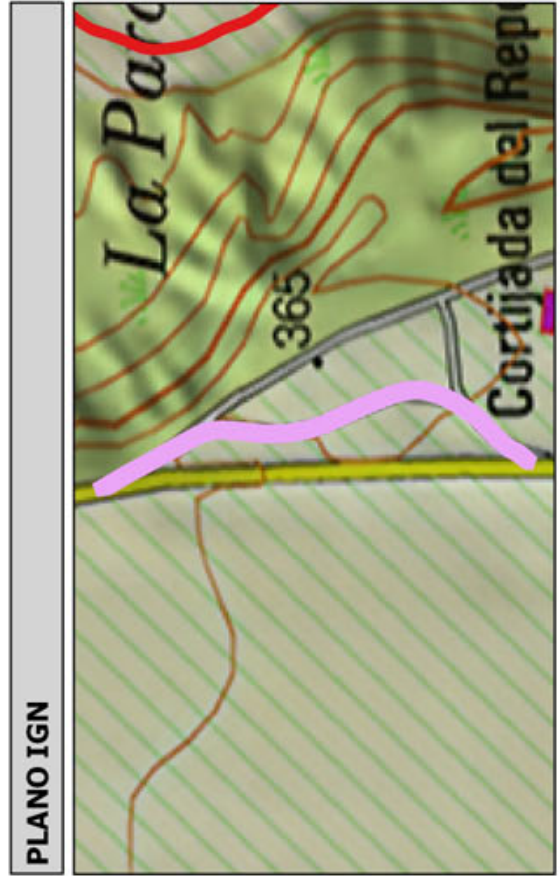
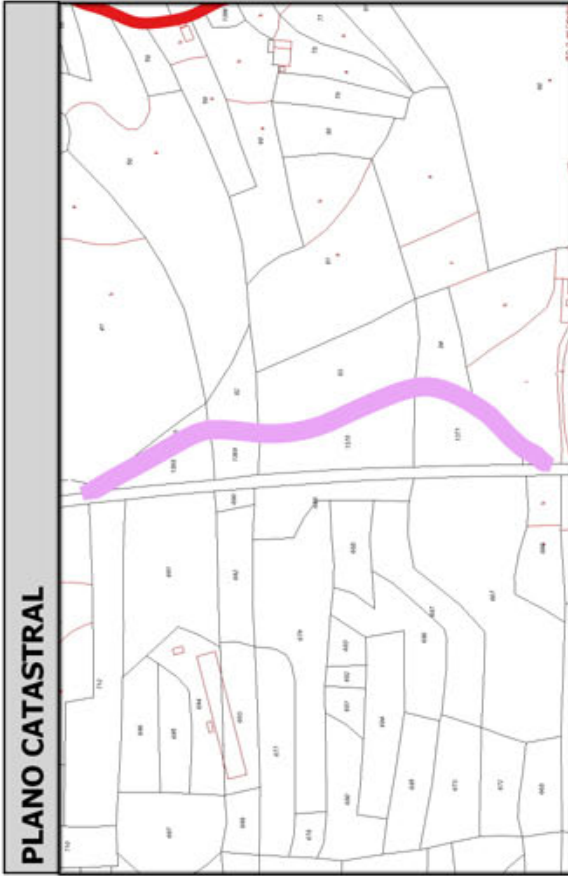
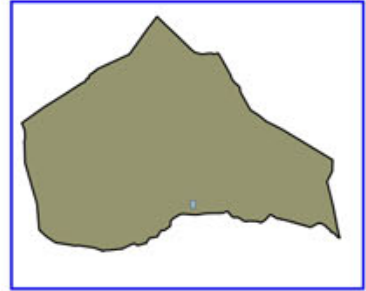
Código Seguro De Verificación:	RIwpjeQuazV/24jbhZk/Zg==	Estado	Fecha y hora
Firmado Por	Concepcion Pajarón Fernandez - Secretario/a Ayuntamiento Huercal Overa	Firmado	21/06/2016 13:57:04
Observaciones		Página	251/300
Url De Verificación	<a href="https://ov.dipalme.org/verificarmav2/">https://ov.dipalme.org/verificarmav2/</a>		





# Inventario municipal de caminos

<b>IDENTIFICACIÓN</b>	
Camino 4009046	Orden Inventario <b>502</b>
Nombre CAMINO SIN NOMBRE	
Referencia catastral <b>04053A04009046</b>	
Referencias catastrales afectadas:	
Epigrafe: INMUEBLES	Calificación: DOMINIO
Subepigrafe: CAMINOS RURALES	Uso: PUBLICO
<b>DESCRIPCIÓN</b>	
Longitud: <b>408.0314</b> ; Anchura: <b>3.968905</b> Superficie: <b>1619</b> Categoría <b>4</b>	
Inicio:	
Final:	
Descripción:	
<b>Otra información:</b>	
Camino afectado por vía pecuaria:	
Nombre vía pecuaria:	
Observaciones:	



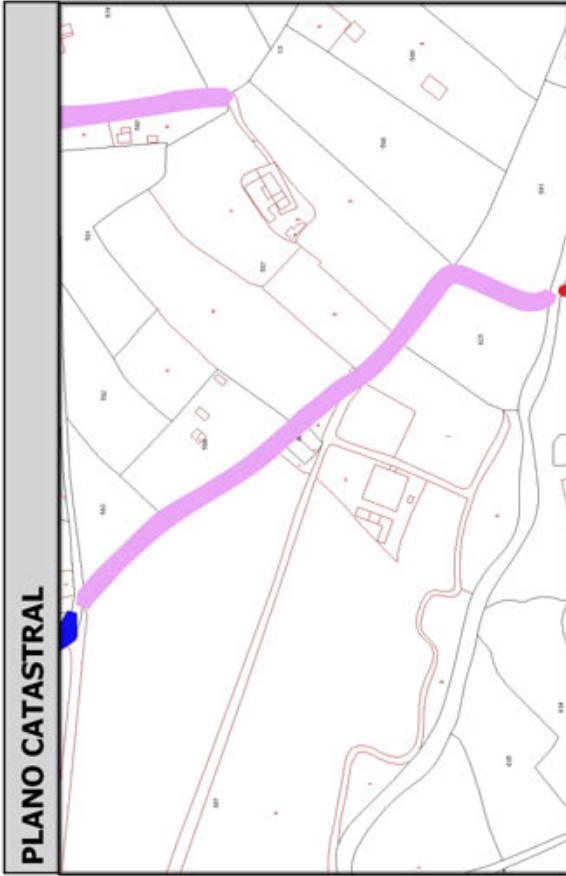
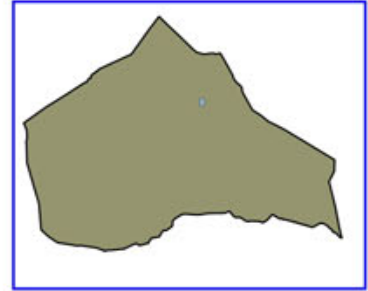
Código Seguro De Verificación:	RIwpjeQuazV/24jbhZk/Zg==	Estado	Fecha y hora
Firmado Por	Concepcion Pajarón Fernandez - Secretario/a Ayuntamiento Huercal Overa	Firmado	21/06/2016 13:57:04
Observaciones		Página	252/300
Url De Verificación	<a href="https://ov.dipalme.org/verifirmav2/">https://ov.dipalme.org/verifirmav2/</a>		





# Inventario municipal de caminos

<b>IDENTIFICACIÓN</b>	
Camino 2309214	Orden Inventario <b>503</b>
Nombre CAMINO SIN NOMBRE	
Referencia catastral <b>04053A02309214</b>	
Referencias catastrales afectadas:	
Epigrafe: INMUEBLES	Calificación: DOMINIO
Subepigrafe: CAMINOS RURALES	Uso: PUBLICO
<b>DESCRIPCIÓN</b>	
Longitud: <b>435.6830</b>	Anchura: <b>3.705603</b> Superficie: <b>1614</b>
Inicio:	Categoría <b>4</b>
Final:	
Descripción:	
<b>Otra información:</b>	
Camino afectado por vía pecuaria:	
Nombre vía pecuaria:	
Observaciones:	



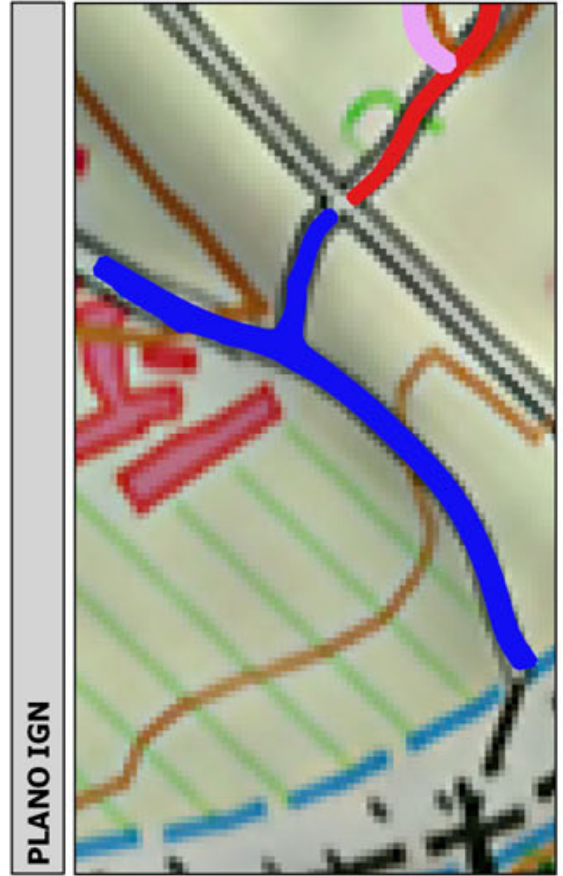
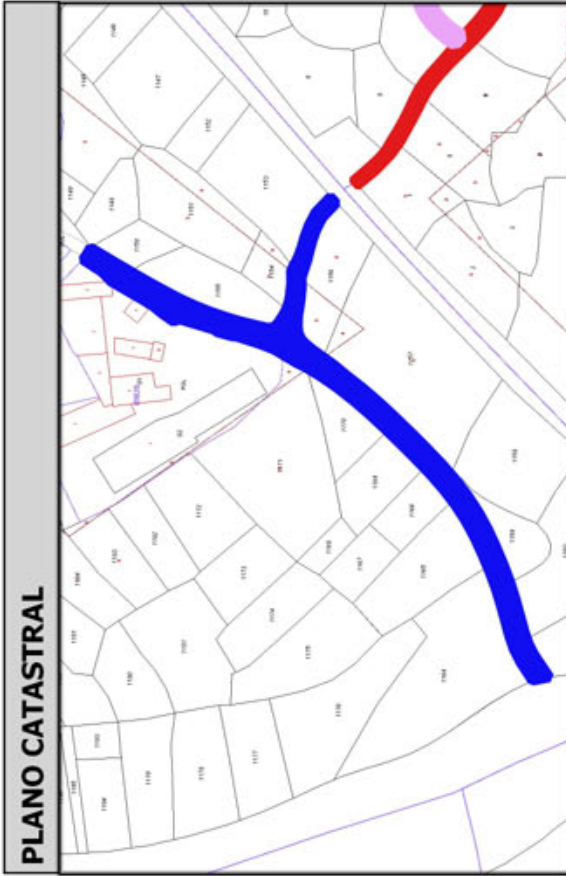
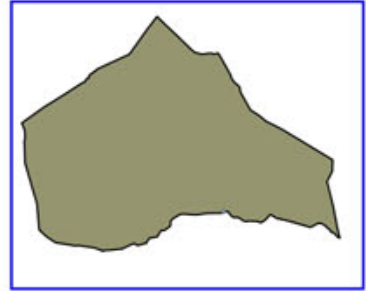
Código Seguro De Verificación:	RIwpjeQuazV/24jbbZk/Zg==	Estado	Fecha y hora
Firmado Por	Concepcion Pajarón Fernandez - Secretario/a Ayuntamiento Huercal Overa	Firmado	21/06/2016 13:57:04
Observaciones		Página	253/300
Url De Verificación	<a href="https://ov.dipalme.org/verifirmav2/">https://ov.dipalme.org/verifirmav2/</a>		





# Inventario municipal de caminos

<b>IDENTIFICACIÓN</b>	
Camino 4009062	Orden Inventario <b>504</b>
Nombre CAMINO SIN NOMBRE	
Referencia catastral <b>04053A04009062</b>	
Referencias catastrales afectadas:	
Epigrafe: INMUEBLES	Calificación: DOMINIO
Subepigrafe: CAMINOS RURALES	Uso: PUBLICO
<b>DESCRIPCIÓN</b>	
Longitud: <b>286.9811</b> ; Anchura: <b>5.604899</b> Superficie: <b>1609</b> Categoría <b>2</b>	
Inicio:	
Final:	
Descripción:	
<b>Otra información:</b>	
Camino afectado por vía pecuaria:	
Nombre vía pecuaria:	
Observaciones:	



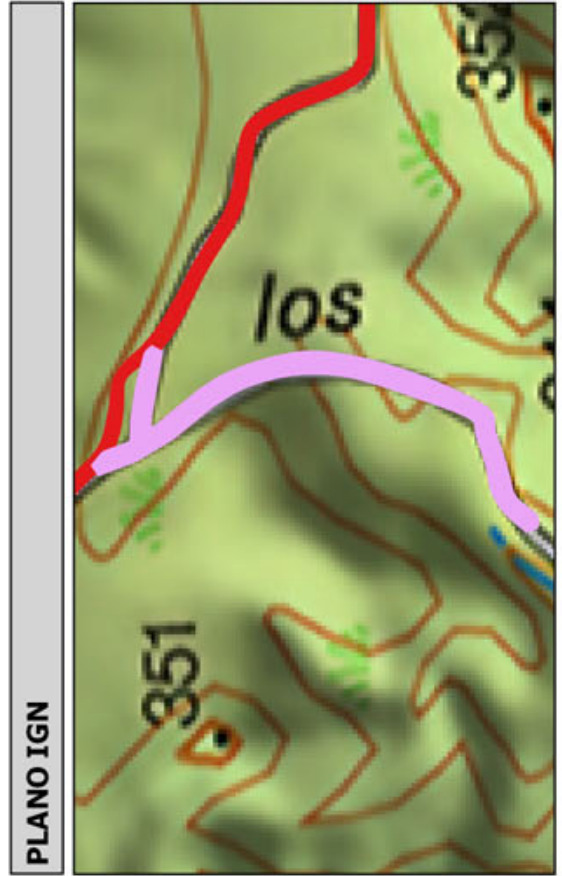
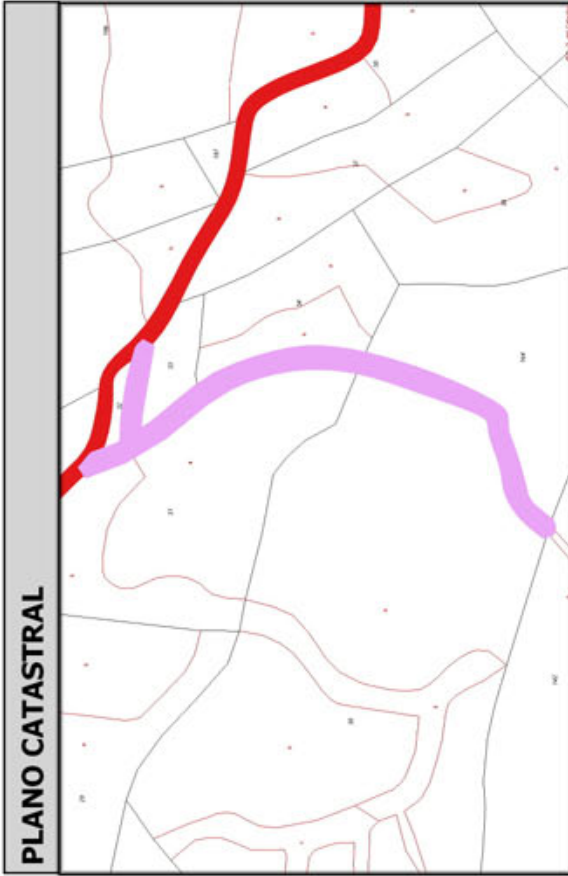
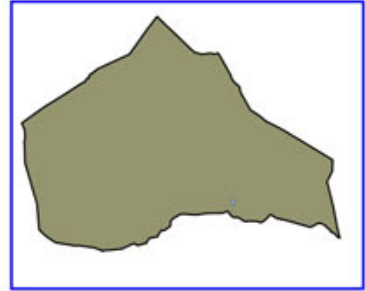
Código Seguro De Verificación:	RIwpjeQuazV/24jbbZk/Zg==	Estado	Fecha y hora
Firmado Por	Concepcion Pajarón Fernandez - Secretario/a Ayuntamiento Huercal Overa	Firmado	21/06/2016 13:57:04
Observaciones		Página	254/300
Url De Verificación	<a href="https://ov.dipalme.org/verifirmav2/">https://ov.dipalme.org/verifirmav2/</a>		





# Inventario municipal de caminos

<b>IDENTIFICACIÓN</b>	
Camino 3609014	Orden Inventario <b>505</b>
Nombre CAMINO SIN NOMBRE	
Referencia catastral <b>04053A03609014</b>	
Referencias catastrales afectadas:	
Epigrafe: INMUEBLES	Calificación: DOMINIO
Subepigrafe: CAMINOS RURALES	Uso: PUBLICO
<b>DESCRIPCIÓN</b>	
Longitud: <b>357.3889</b>	Anchura: <b>4.491400</b> Superficie: <b>1605</b>
Inicio:	Categoría <b>4</b>
Final:	
Descripción:	
<b>Otra información:</b>	
Camino afectado por vía pecuaria:	
Nombre vía pecuaria:	
Observaciones:	



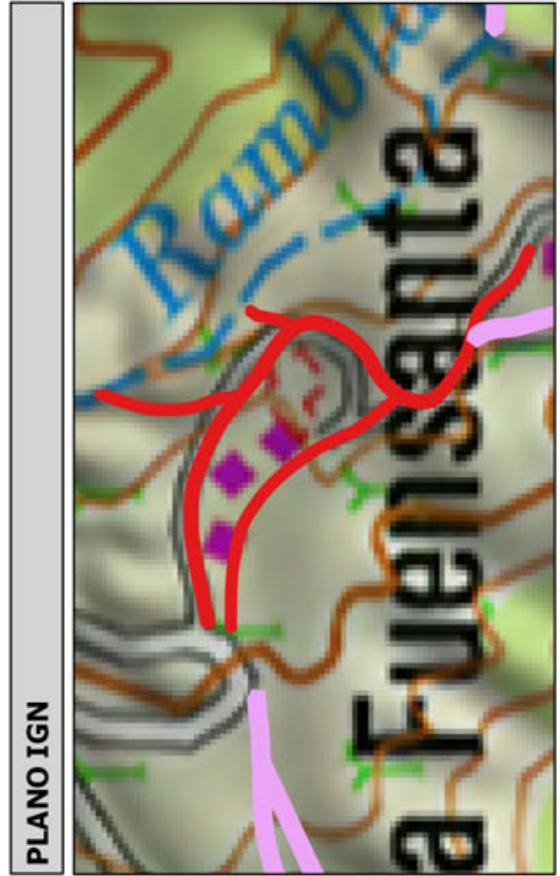
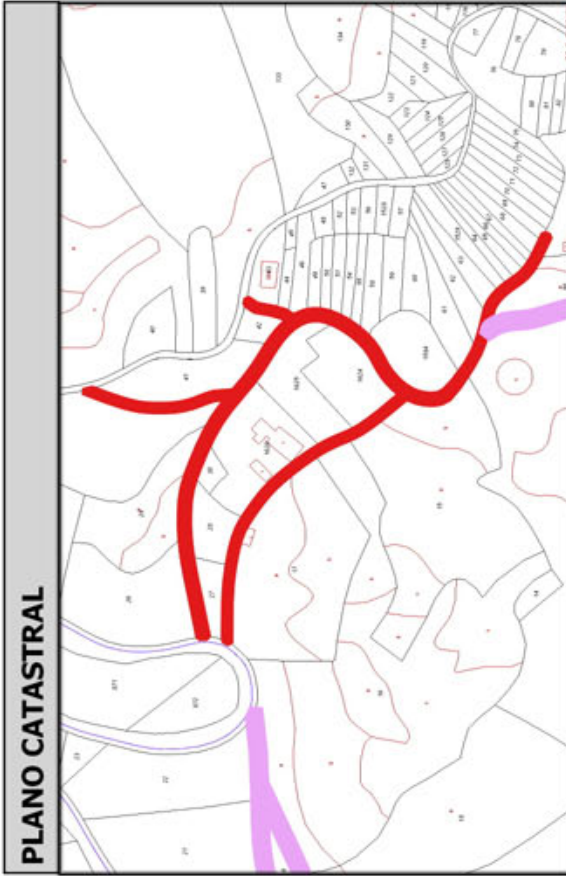
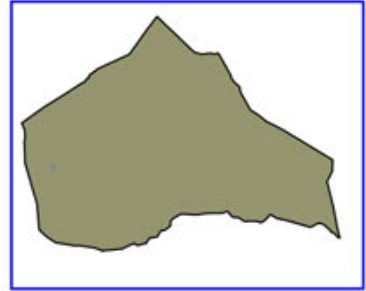
Código Seguro De Verificación:	RIwpjeQuazV/24jbhZk/Zg==	Estado	Fecha y hora
Firmado Por	Concepcion Pajarón Fernandez - Secretario/a Ayuntamiento Huercal Overa	Firmado	21/06/2016 13:57:04
Observaciones		Página	255/300
Url De Verificación	<a href="https://ov.dipalme.org/verifirmav2/">https://ov.dipalme.org/verifirmav2/</a>		





# Inventario municipal de caminos

<b>IDENTIFICACIÓN</b>	
Camino 5309119	Orden Inventario <b>506</b>
Nombre CAMINO SIN NOMBRE	
Referencia catastral <b>04053A05309119</b>	
Referencias catastrales afectadas:	
Epígrafe: INMUEBLES	Calificación: DOMINIO
Subepígrafe: CAMINOS RURALES	Uso: PUBLICO
<b>DESCRIPCIÓN</b>	
Longitud: <b>543.61831</b> Anchura: <b>2.917916</b> Superficie: <b>1586</b>	Categoría <b>3</b>
Inicio:	
Final:	
Descripción:	
<b>Otra información:</b>	
Camino afectado por vía pecuaria:	
Nombre vía pecuaria:	
Observaciones:	

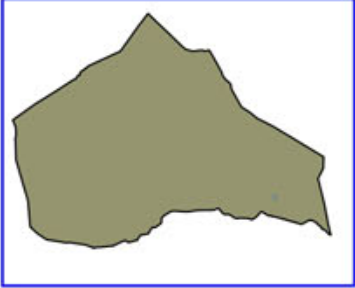


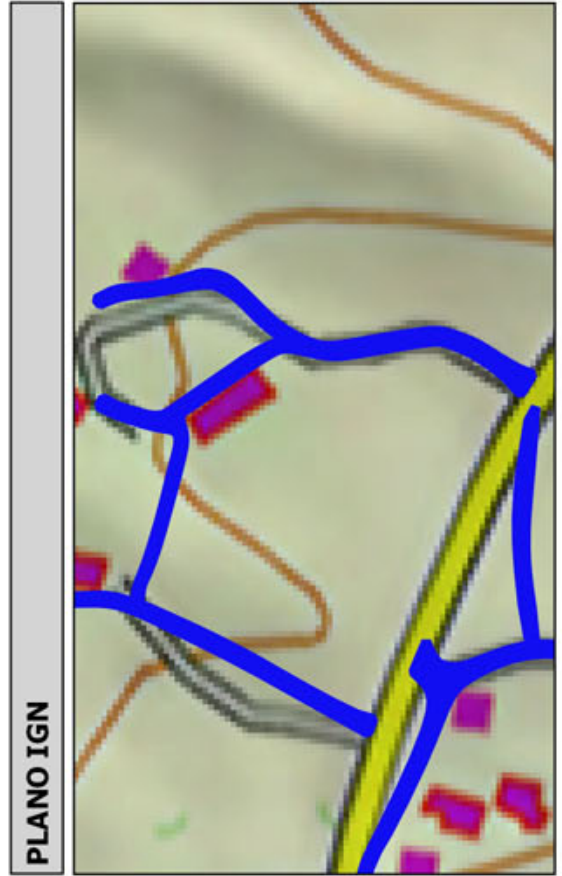
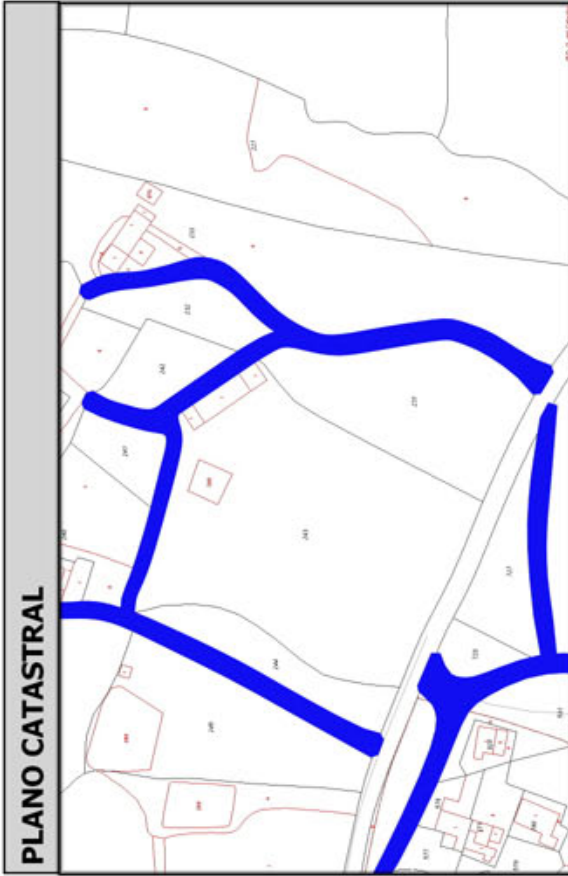
Código Seguro De Verificación:	RIwpjeQuazV/24jbhZk/Zg==	Estado	Fecha y hora
Firmado Por	Concepcion Pajarón Fernandez - Secretario/a Ayuntamiento Huercal Overa	Firmado	21/06/2016 13:57:04
Observaciones		Página	256/300
Url De Verificación	<a href="https://ov.dipalme.org/verificarmav2/">https://ov.dipalme.org/verificarmav2/</a>		





# Inventario municipal de caminos

<b>IDENTIFICACIÓN</b>	
Camino 3409090	Orden Inventario <b>507</b>
Nombre CAMINO SIN NOMBRE	
Referencia catastral <b>04053A03409090</b>	
Referencias catastrales afectadas:	
Epígrafe: INMUEBLES	Calificación: DOMINIO
Subepígrafe: CAMINOS RURALES	Uso: PUBLICO
<b>DESCRIPCIÓN</b>	
Longitud: <b>392.3608</b> Anchura: <b>4.022881</b> Superficie: <b>1578</b> Categoría <b>2</b>	
Inicio:	
Final:	
Descripción:	
<b>Otra información:</b>	
Camino afectado por vía pecuaria:	
Nombre vía pecuaria:	
Observaciones:	
	



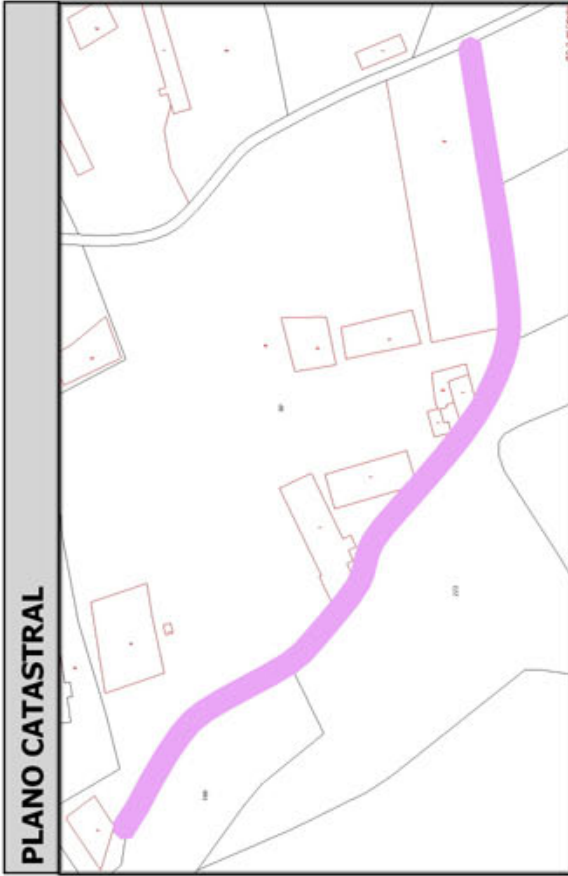
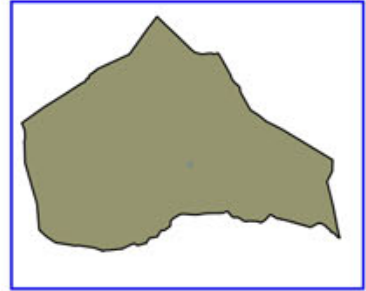
Código Seguro De Verificación:	RIwpjeQuazV/24jbhZk/Zg==	Estado	Fecha y hora
Firmado Por	Concepcion Pajarón Fernandez - Secretario/a Ayuntamiento Huercal Overa	Firmado	21/06/2016 13:57:04
Observaciones		Página	257/300
Url De Verificación	<a href="https://ov.dipalme.org/verifirmav2/">https://ov.dipalme.org/verifirmav2/</a>		





# Inventario municipal de caminos

<b>IDENTIFICACIÓN</b>	
Camino 6109054	Orden Inventario <b>508</b>
Nombre CAMINO SIN NOMBRE	
Referencia catastral <b>04053A06109054</b>	
Referencias catastrales afectadas:	
Epígrafe: INMUEBLES	Calificación: DOMINIO
Subepígrafe: CAMINOS RURALES	Uso: PUBLICO
<b>DESCRIPCIÓN</b>	
Longitud: <b>391.8900</b>	Anchura: <b>4.011390</b> Superficie: <b>1572</b> Categoría <b>4</b>
Inicio:	
Final:	
Descripción:	
<b>Otra información:</b>	
Camino afectado por vía pecuaria:	
Nombre vía pecuaria:	
Observaciones:	



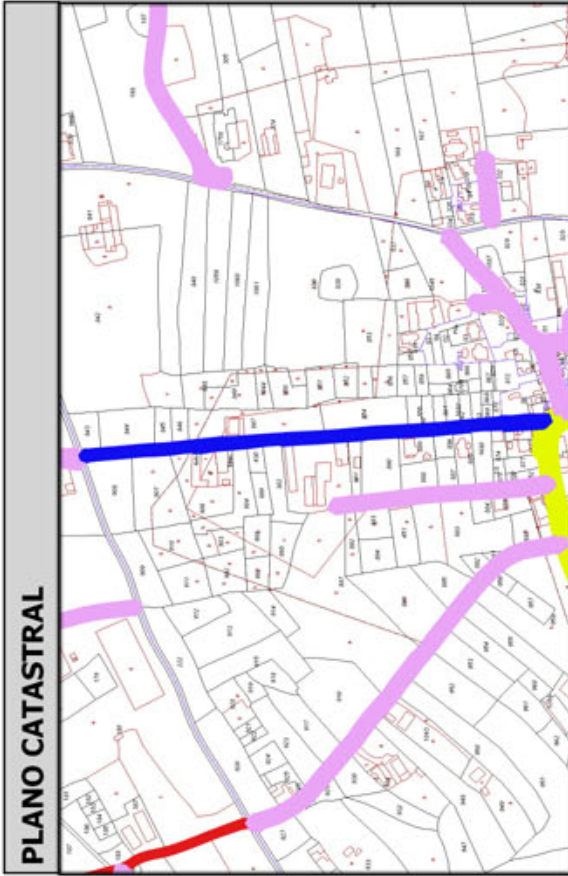
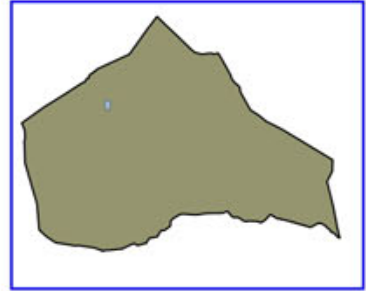
Código Seguro De Verificación:	RIwpjeQuazV/24jbbZk/Zg==	Estado	Fecha y hora
Firmado Por	Concepcion Pajarón Fernandez - Secretario/a Ayuntamiento Huercal Overa	Firmado	21/06/2016 13:57:04
Observaciones		Página	258/300
Url De Verificación	<a href="https://ov.dipalme.org/verifirmav2/">https://ov.dipalme.org/verifirmav2/</a>		





# Inventario municipal de caminos

<b>IDENTIFICACIÓN</b>	
Camino 0909178	Orden Inventario
Nombre CAMINO SIN NOMBRE	<b>509</b>
Referencia catastral <b>04053A00909178</b>	
Referencias catastrales afectadas:	
Epigrafe: INMUEBLES	Calificación: DOMINIO
Subepigrafe: CAMINOS RURALES	Uso: PUBLICO
<b>DESCRIPCIÓN</b>	
Longitud: <b>412.49751</b> Anchura: <b>3.808999</b> Superficie: <b>1571</b>	Categoría <b>2</b>
Inicio:	
Final:	
Descripción:	
<b>Otra información:</b>	
Camino afectado por vía pecuaria:	
Nombre vía pecuaria:	
Observaciones:	



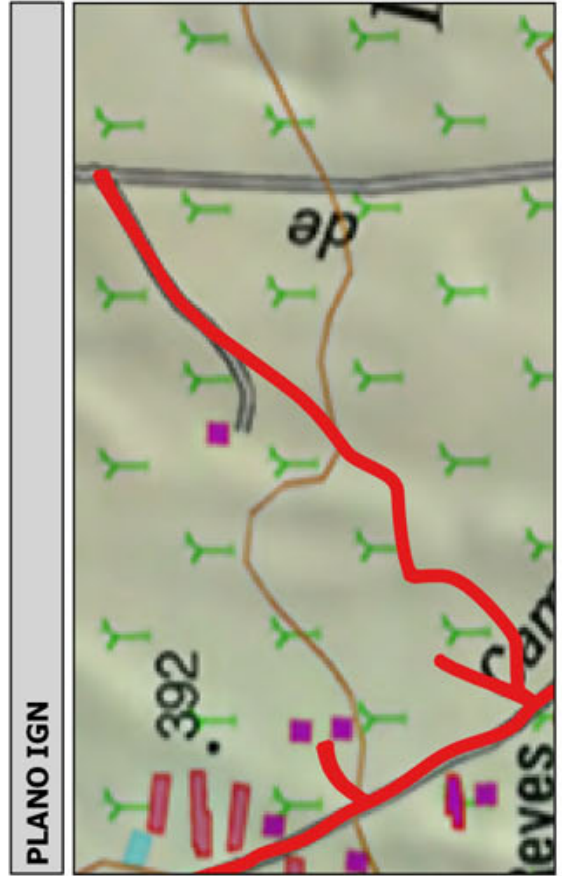
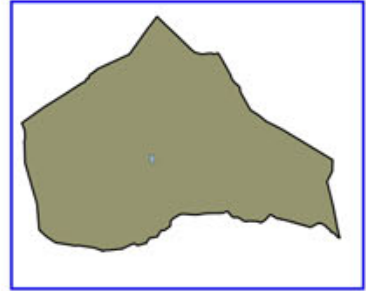
Código Seguro De Verificación:	RIwpjeQuazV/24jbhZk/Zg==	Estado	Fecha y hora
Firmado Por	Concepcion Pajarón Fernandez - Secretario/a Ayuntamiento Huercal Overa	Firmado	21/06/2016 13:57:04
Observaciones		Página	259/300
Url De Verificación	<a href="https://ov.dipalme.org/verifirmav2/">https://ov.dipalme.org/verifirmav2/</a>		





# Inventario municipal de caminos

<b>IDENTIFICACIÓN</b>	
Camino 6609048	Orden Inventario <b>510</b>
Nombre CAMINO SIN NOMBRE	
Referencia catastral <b>04053A06609048</b>	
Referencias catastrales afectadas:	
Epigrafe: INMUEBLES	Calificación: DOMINIO
Subepigrafe: CAMINOS RURALES	Uso: PUBLICO
<b>DESCRIPCIÓN</b>	
Longitud: <b>615.8725</b> Anchura: <b>2.545553</b> Superficie: <b>1568</b> Categoría <b>3</b>	
Inicio:	
Final:	
Descripción:	
<b>Otra información:</b>	
Camino afectado por vía pecuaria:	
Nombre vía pecuaria:	
Observaciones:	



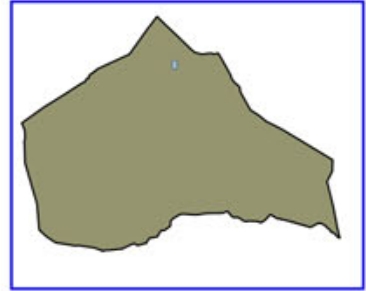
Código Seguro De Verificación:	RIwpjeQuazV/24jbhZk/Zg==	Estado	Fecha y hora
Firmado Por	Concepcion Pajarón Fernandez - Secretario/a Ayuntamiento Huercal Overa	Firmado	21/06/2016 13:57:04
Observaciones		Página	260/300
Url De Verificación	<a href="https://ov.dipalme.org/verifirmav2/">https://ov.dipalme.org/verifirmav2/</a>		





# Inventario municipal de caminos

<b>IDENTIFICACIÓN</b>	
Camino 2109048	Orden Inventario <b>511</b>
Nombre CAMINO SIN NOMBRE	
Referencia catastral <b>04053A02109048</b>	
Referencias catastrales afectadas:	
Epigrafe: INMUEBLES	Calificación: DOMINIO
Subepigrafe: CAMINOS RURALES	Uso: PUBLICO
<b>DESCRIPCIÓN</b>	
Longitud: <b>454.06121</b> Anchura: <b>3.445831</b> Superficie: <b>1565</b> Categoría <b>4</b>	
Inicio:	
Final:	
Descripción:	
<b>Otra información:</b>	
Camino afectado por vía pecuaria:	
Nombre vía pecuaria:	
Observaciones:	




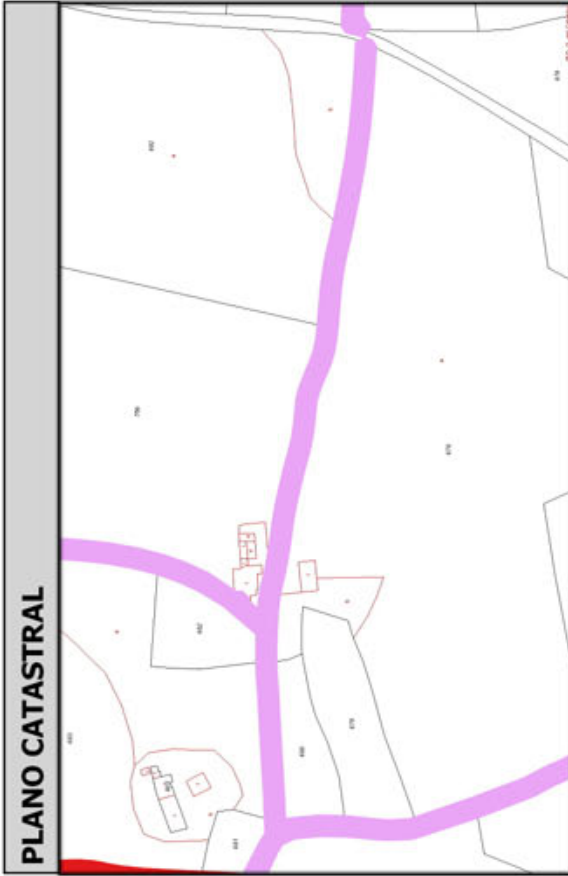
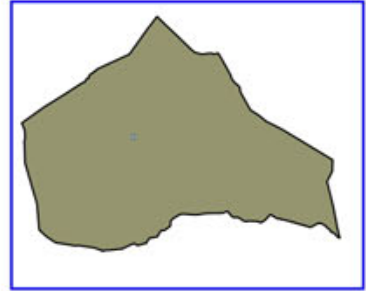
Código Seguro De Verificación:	RIwpjeQuazV/24jbhZk/Zg==	Estado	Fecha y hora
Firmado Por	Concepcion Pajarón Fernandez - Secretario/a Ayuntamiento Huercal Overa	Firmado	21/06/2016 13:57:04
Observaciones		Página	261/300
Url De Verificación	<a href="https://ov.dipalme.org/verifirmav2/">https://ov.dipalme.org/verifirmav2/</a>		





# Inventario municipal de caminos

<b>IDENTIFICACIÓN</b>	
Camino 5509107	Orden Inventario
Nombre CAMINO SIN NOMBRE	<b>512</b>
Referencia catastral <b>04053A05509107</b>	
Referencias catastrales afectadas:	
Epígrafe: INMUEBLES	Calificación: DOMINIO
Subepígrafe: CAMINOS RURALES	Uso: PUBLICO
<b>DESCRIPCIÓN</b>	
Longitud: <b>393.3828</b> Anchura: <b>3.971862</b> Superficie: <b>1562</b>	Categoría <b>4</b>
Inicio:	
Final:	
Descripción:	
<b>Otra información:</b>	
Camino afectado por vía pecuaria:	
Nombre vía pecuaria:	
Observaciones:	



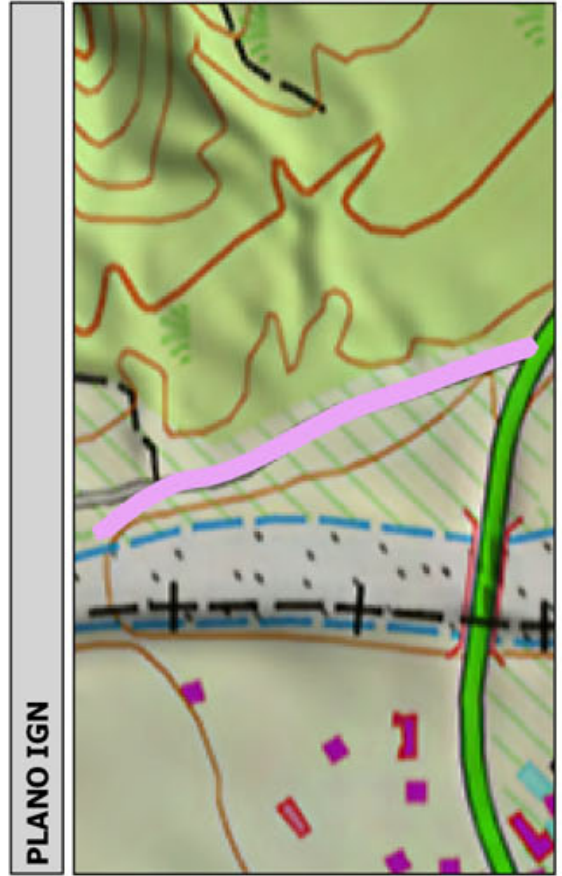
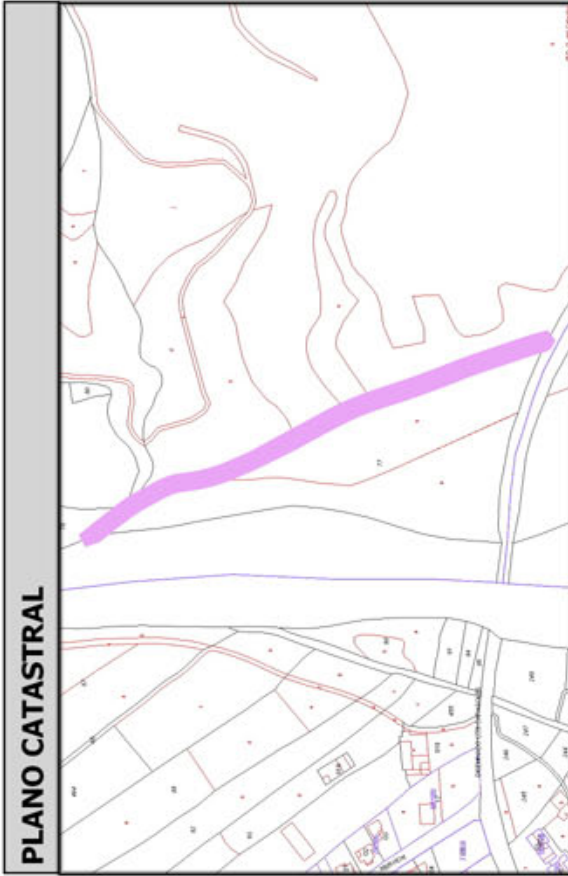
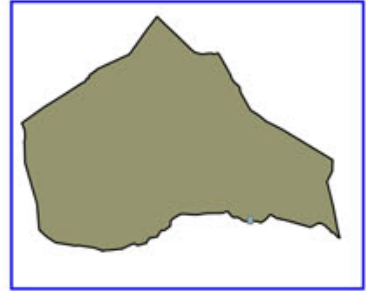
Código Seguro De Verificación:	RIwpjeQuazV/24jbhZk/Zg==	Estado	Fecha y hora
Firmado Por	Concepcion Pajarón Fernandez - Secretario/a Ayuntamiento Huercal Overa	Firmado	21/06/2016 13:57:04
Observaciones		Página	262/300
Url De Verificación	<a href="https://ov.dipalme.org/verifirmav2/">https://ov.dipalme.org/verifirmav2/</a>		





# Inventario municipal de caminos

<b>IDENTIFICACIÓN</b>	
Camino 3609010	Orden Inventario
Nombre CAMINO SIN NOMBRE	<b>513</b>
Referencia catastral <b>04053A03609010</b>	
Referencias catastrales afectadas:	
Epigrafe: INMUEBLES	Calificación: DOMINIO
Subepigrafe: CAMINOS RURALES	Uso: PUBLICO
<b>DESCRIPCIÓN</b>	
Longitud: <b>377.9055</b> Anchura: <b>4.124787</b> Superficie: <b>1559</b>	Categoría <b>4</b>
Inicio:	
Final:	
Descripción:	
<b>Otra información:</b>	
Camino afectado por vía pecuaria:	
Nombre vía pecuaria:	
Observaciones:	



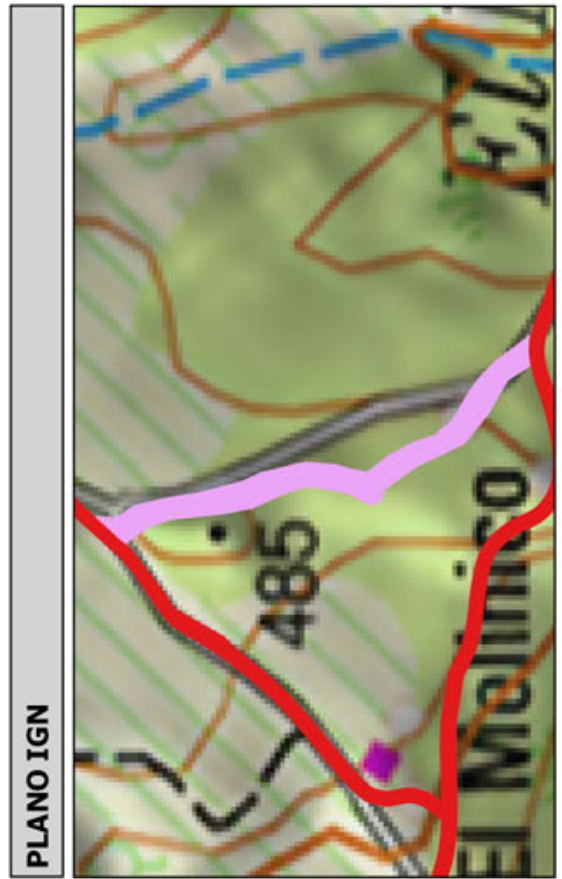
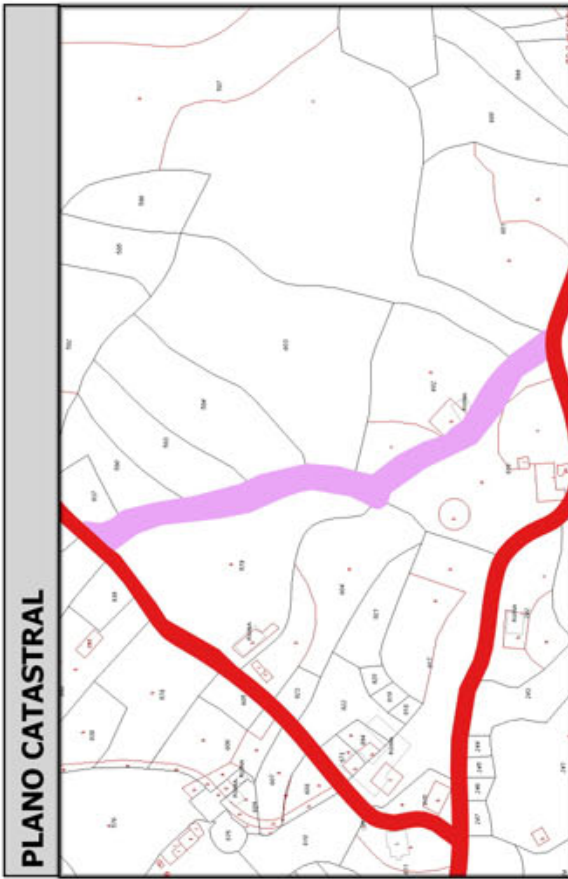
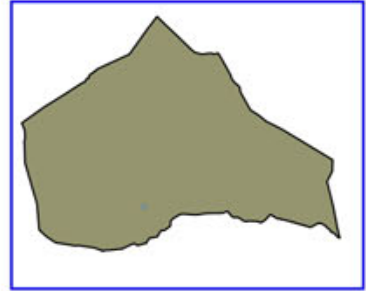
Código Seguro De Verificación:	RIwpjeQuazV/24jbhZk/Zg==	Estado	Fecha y hora
Firmado Por	Concepcion Pajarón Fernandez - Secretario/a Ayuntamiento Huercal Overa	Firmado	21/06/2016 13:57:04
Observaciones		Página	263/300
Url De Verificación	<a href="https://ov.dipalme.org/verifirmav2/">https://ov.dipalme.org/verifirmav2/</a>		





# Inventario municipal de caminos

<b>IDENTIFICACIÓN</b>	
Camino 4409057	Orden Inventario <b>514</b>
Nombre CAMINO SIN NOMBRE	
Referencia catastral <b>04053A04409057</b>	
Referencias catastrales afectadas:	
Epigrafe: INMUEBLES	Calificación: DOMINIO
Subepigrafe: CAMINOS RURALES	Uso: PUBLICO
<b>DESCRIPCIÓN</b>	
Longitud: <b>264.7252</b> Anchura: <b>5.879786</b> Superficie: <b>1557</b> Categoría <b>4</b>	
Inicio:	
Final:	
Descripción:	
<b>Otra información:</b>	
Camino afectado por vía pecuaria:	
Nombre vía pecuaria:	
Observaciones:	




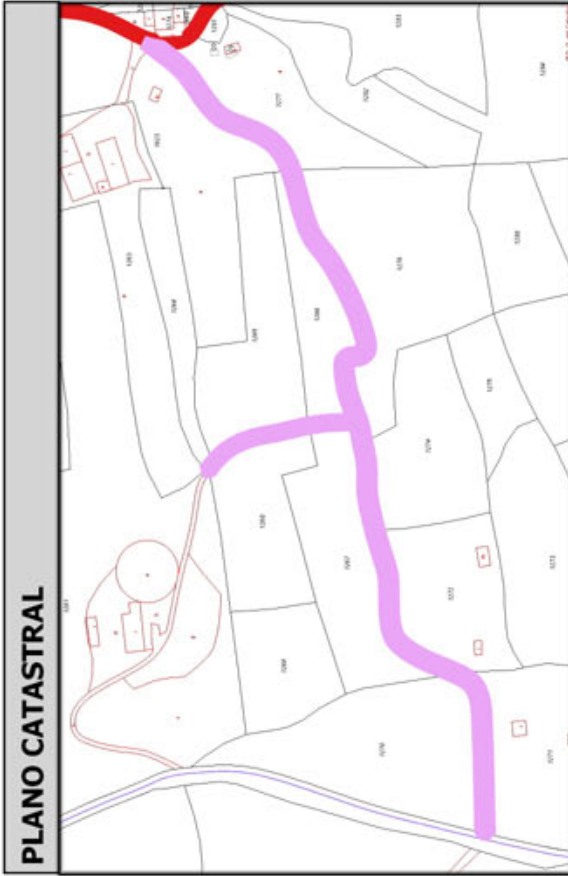
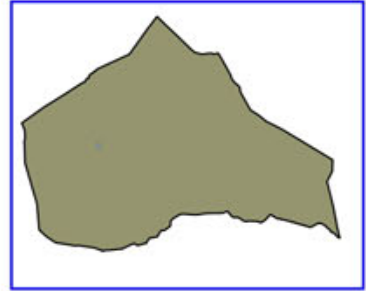
Código Seguro De Verificación:	RIwpjeQuazV/24jbhZk/Zg==	Estado	Fecha y hora
Firmado Por	Concepcion Pajarón Fernandez - Secretario/a Ayuntamiento Huercal Overa	Firmado	21/06/2016 13:57:04
Observaciones		Página	264/300
Url De Verificación	<a href="https://ov.dipalme.org/verifirmav2/">https://ov.dipalme.org/verifirmav2/</a>		





# Inventario municipal de caminos

<b>IDENTIFICACIÓN</b>	
Camino 5309110	Orden Inventario <b>515</b>
Nombre CAMINO SIN NOMBRE	
Referencia catastral <b>04053A05309110</b>	
Referencias catastrales afectadas:	
Epígrafe: INMUEBLES	Calificación: DOMINIO
Subepígrafe: CAMINOS RURALES	Uso: PUBLICO
<b>DESCRIPCIÓN</b>	
Longitud: <b>495.8818</b> ; Anchura: <b>3.135743</b> Superficie: <b>1555</b> Categoría <b>4</b>	
Inicio:	
Final:	
Descripción:	
<b>Otra información:</b>	
Camino afectado por vía pecuaria:	
Nombre vía pecuaria:	
Observaciones:	



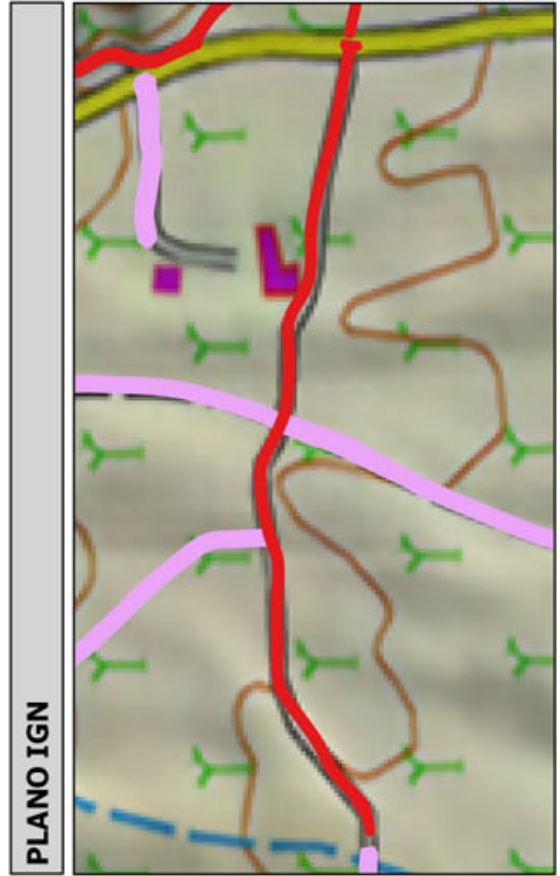
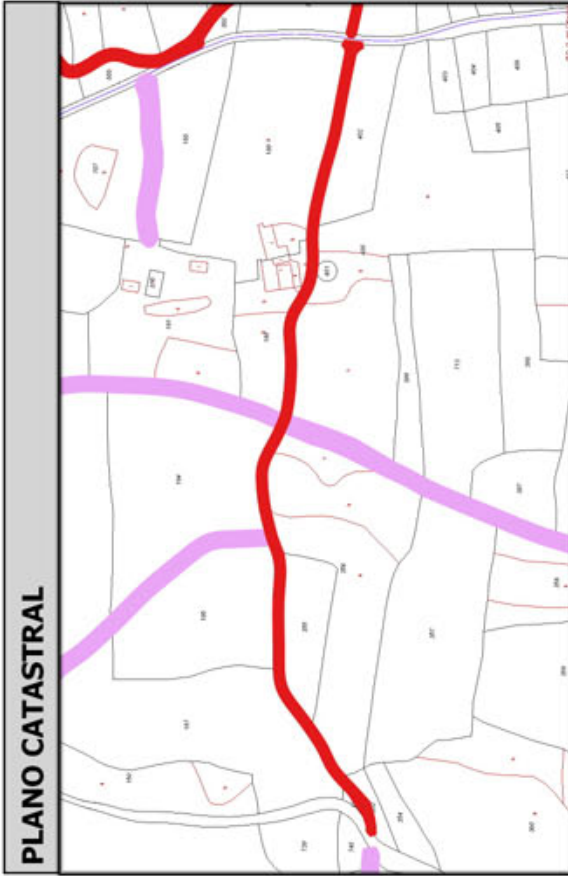
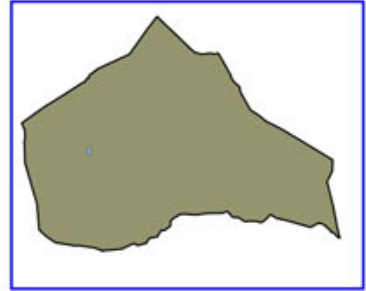
Código Seguro De Verificación:	RIwpjeQuazV/24jbhZk/Zg==	Estado	Fecha y hora
Firmado Por	Concepcion Pajarón Fernandez - Secretario/a Ayuntamiento Huercal Overa	Firmado	21/06/2016 13:57:04
Observaciones		Página	265/300
Url De Verificación	<a href="https://ov.dipalme.org/verifirmav2/">https://ov.dipalme.org/verifirmav2/</a>		





# Inventario municipal de caminos

<b>IDENTIFICACIÓN</b>	
Camino 5209082	Orden Inventario
Nombre CAMINO SIN NOMBRE	<b>516</b>
Referencia catastral <b>04053A05209082</b>	
Referencias catastrales afectadas:	
Epígrafe: INMUEBLES	Calificación: DOMINIO
Subepígrafe: CAMINOS RURALES	Uso: PUBLICO
<b>DESCRIPCIÓN</b>	
Longitud: <b>514.2013</b> Anchura: <b>3.017479</b> Superficie: <b>1552</b> Categoría <b>3</b>	
Inicio:	
Final:	
Descripción:	
<b>Otra información:</b>	
Camino afectado por vía pecuaria:	
Nombre vía pecuaria:	
Observaciones:	



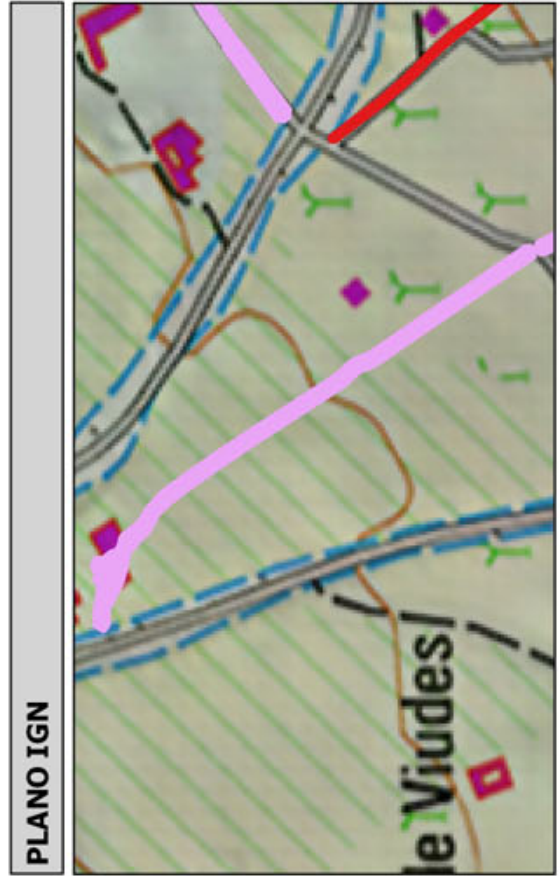
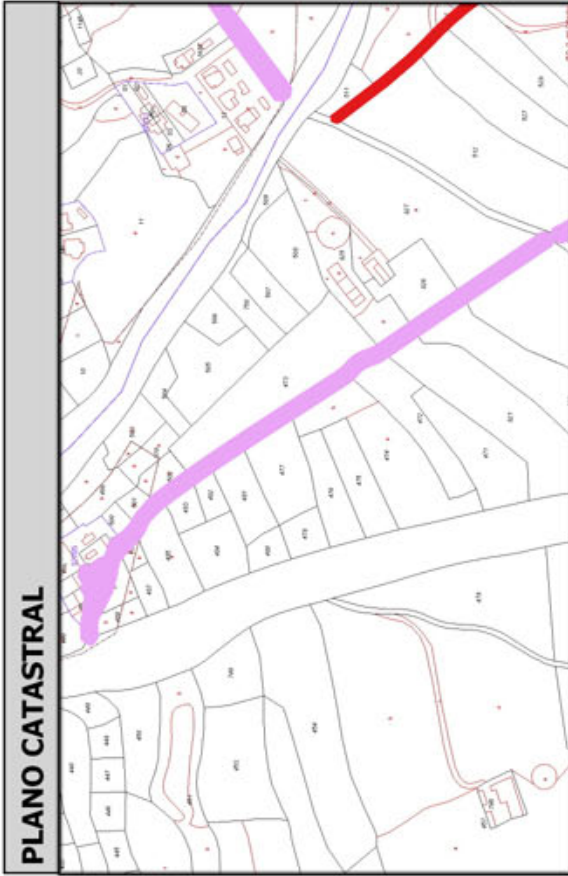
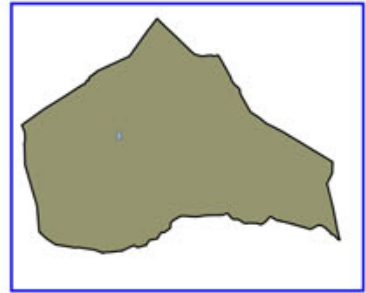
Código Seguro De Verificación:	RIwpjeQuazV/24jbhZk/Zg==	Estado	Fecha y hora
Firmado Por	Concepcion Pajarón Fernandez - Secretario/a Ayuntamiento Huercal Overa	Firmado	21/06/2016 13:57:04
Observaciones		Página	266/300
Url De Verificación	<a href="https://ov.dipalme.org/verifirmav2/">https://ov.dipalme.org/verifirmav2/</a>		





# Inventario municipal de caminos

<b>IDENTIFICACIÓN</b>	
Camino 5509099	Orden Inventario <b>517</b>
Nombre CAMINO SIN NOMBRE	
Referencia catastral <b>04053A05509099</b>	
Referencias catastrales afectadas:	
Epígrafe: INMUEBLES	Calificación: DOMINIO
Subepígrafe: CAMINOS RURALES	Uso: PUBLICO
<b>DESCRIPCIÓN</b>	
Longitud: <b>441.9853</b> ; Anchura: <b>3.495261</b> Superficie: <b>1545</b> Categoría <b>4</b>	
Inicio:	
Final:	
Descripción:	
<b>Otra información:</b>	
Camino afectado por vía pecuaria:	
Nombre vía pecuaria:	
Observaciones:	



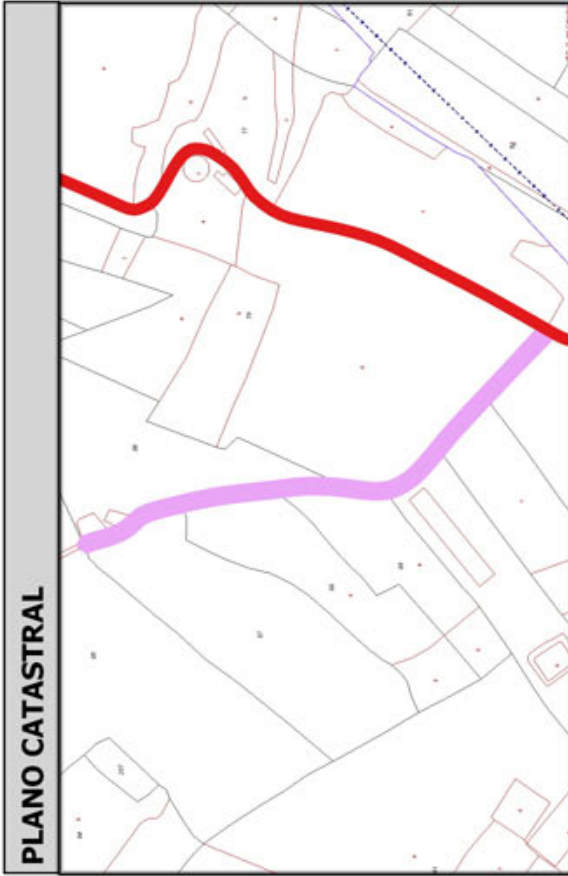
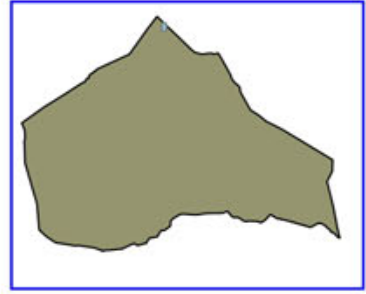
Código Seguro De Verificación:	RIwpjeQuazV/24jbbZk/Zg==	Estado	Fecha y hora
Firmado Por	Concepcion Pajarón Fernandez - Secretario/a Ayuntamiento Huercal Overa	Firmado	21/06/2016 13:57:04
Observaciones		Página	267/300
Url De Verificación	<a href="https://ov.dipalme.org/verifirmav2/">https://ov.dipalme.org/verifirmav2/</a>		





# Inventario municipal de caminos

<b>IDENTIFICACIÓN</b>	
Camino 2009001	Orden Inventario
Nombre CAMINO SIN NOMBRE	<b>518</b>
Referencia catastral <b>04053A02009001</b>	
Referencias catastrales afectadas:	
Epigrafe: INMUEBLES	Calificación: DOMINIO
Subepigrafe: CAMINOS RURALES	Uso: PUBLICO
<b>DESCRIPCIÓN</b>	
Longitud: <b>419.6731</b> Anchura: <b>3.662844</b> Superficie: <b>1537</b>	
Categoría <b>4</b>	
Inicio:	
Final:	
Descripción:	
<b>Otra información:</b>	
Camino afectado por vía pecuaria:	
Nombre vía pecuaria:	
Observaciones:	



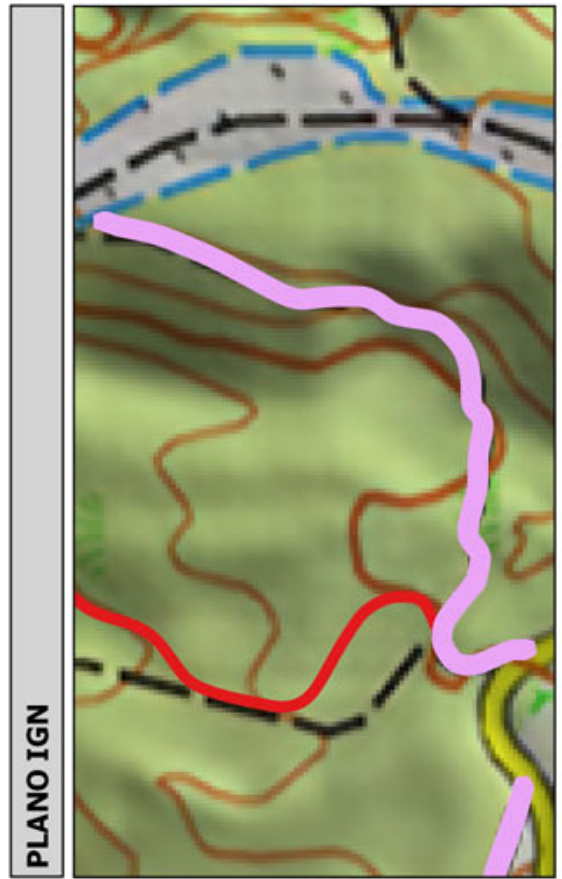
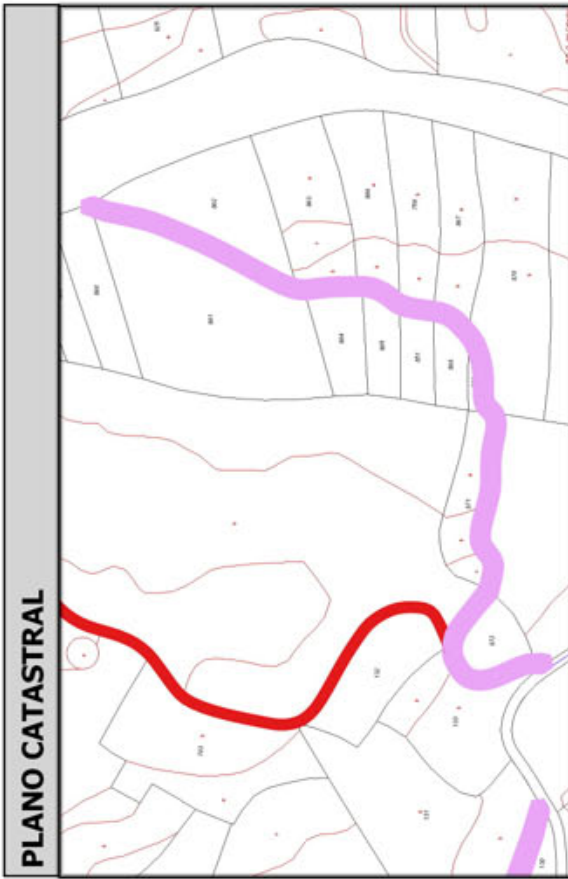
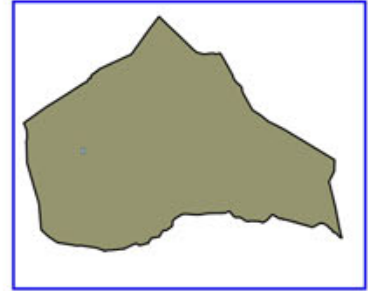
Código Seguro De Verificación:	RIwpjeQuazV/24jbhZk/Zg==	Estado	Fecha y hora
Firmado Por	Concepcion Pajarón Fernandez - Secretario/a Ayuntamiento Huercal Overa	Firmado	21/06/2016 13:57:04
Observaciones		Página	268/300
Url De Verificación	<a href="https://ov.dipalme.org/verifirmav2/">https://ov.dipalme.org/verifirmav2/</a>		






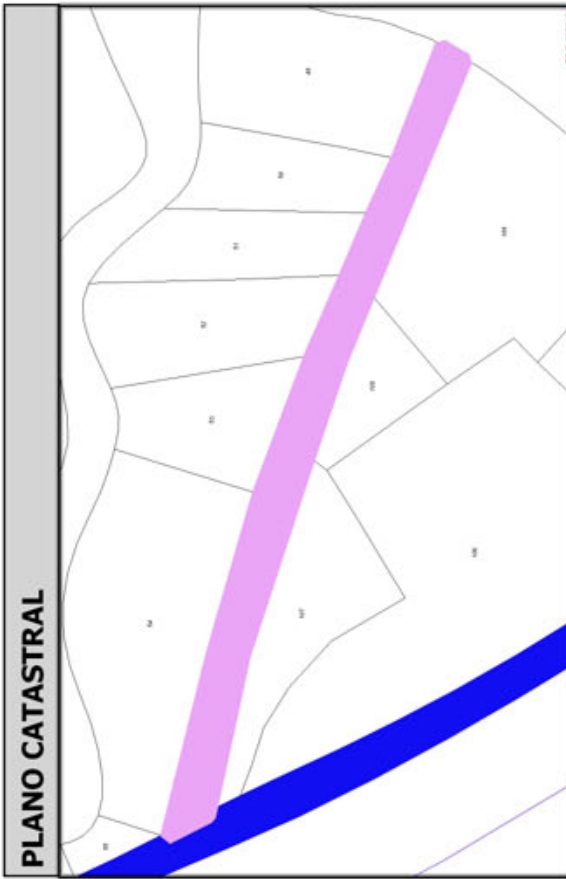
# Inventario municipal de caminos

<b>IDENTIFICACIÓN</b>	
Camino 5309079	Orden Inventario
Nombre CAMINO SIN NOMBRE	<b>519</b>
Referencia catastral <b>04053A05309079</b>	
Referencias catastrales afectadas:	
Epígrafe: INMUEBLES	Calificación: DOMINIO
Subepígrafe: CAMINOS RURALES	Uso: PUBLICO
<b>DESCRIPCIÓN</b>	
Longitud: <b>448.6608</b> Anchura: <b>3.420184</b> Superficie: <b>1535</b>	Categoría <b>4</b>
Inicio:	
Final:	
Descripción:	
<b>Otra información:</b>	
Camino afectado por vía pecuaria:	
Nombre vía pecuaria:	
Observaciones:	



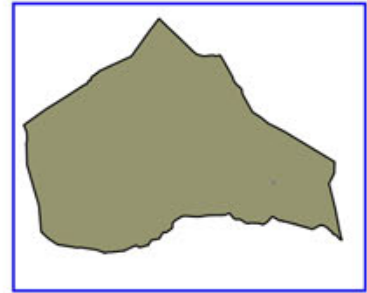
Código Seguro De Verificación:	RIwpjeQuazV/24jbhZk/Zg==	Estado	Fecha y hora
Firmado Por	Concepcion Pajarón Fernandez - Secretario/a Ayuntamiento Huercal Overa	Firmado	21/06/2016 13:57:04
Observaciones		Página	269/300
Url De Verificación	<a href="https://ov.dipalme.org/verifirmav2/">https://ov.dipalme.org/verifirmav2/</a>		





# Inventario municipal de caminos

<b>IDENTIFICACIÓN</b>	
Camino 2909018	Orden Inventario <b>520</b>
Nombre CAMINO SIN NOMBRE	
Referencia catastral <b>04053A02909018</b>	
Referencias catastrales afectadas:	
Epígrafe: INMUEBLES	Calificación: DOMINIO
Subepígrafe: CAMINOS RURALES	Uso: PUBLICO
<b>DESCRIPCIÓN</b>	
Longitud: <b>211.1208</b>	Anchura: <b>7.259020</b> Superficie: <b>1533</b>
Inicio:	Categoría <b>4</b>
Final:	
Descripción:	
<b>Otra información:</b>	
Camino afectado por vía pecuaria:	
Nombre vía pecuaria:	
Observaciones:	



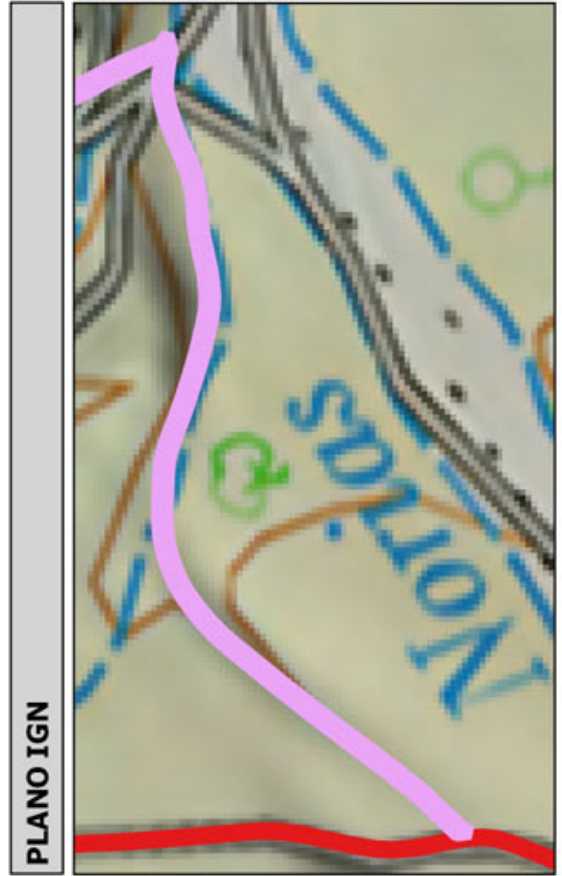
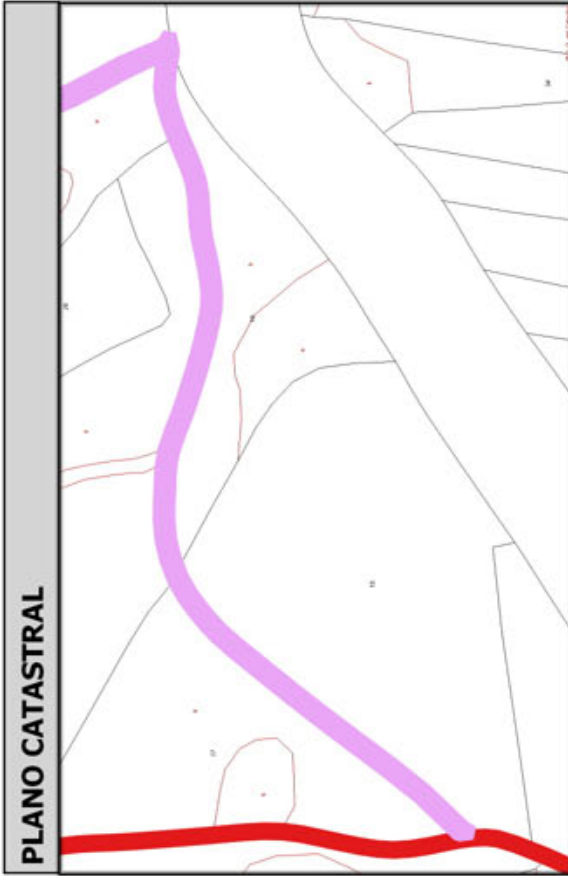
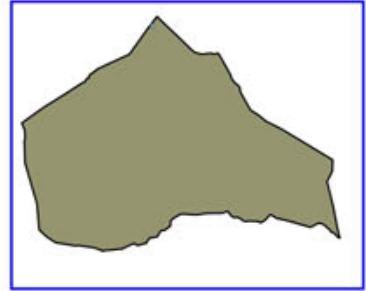
Código Seguro De Verificación:	RIwpjeQuazV/24jbhZk/Zg==	Estado	Fecha y hora
Firmado Por	Concepcion Pajarón Fernandez - Secretario/a Ayuntamiento Huercal Overa	Firmado	21/06/2016 13:57:04
Observaciones		Página	270/300
Url De Verificación	<a href="https://ov.dipalme.org/verifirmav2/">https://ov.dipalme.org/verifirmav2/</a>		





# Inventario municipal de caminos

<b>IDENTIFICACIÓN</b>	
Camino 2009032	Orden Inventario
Nombre CAMINO SIN NOMBRE	<b>521</b>
Referencia catastral <b>04053A02009032</b>	
Referencias catastrales afectadas:	
Epigrafe: INMUEBLES	Calificación: DOMINIO
Subepigrafe: CAMINOS RURALES	Uso: PUBLICO
<b>DESCRIPCIÓN</b>	
Longitud: <b>410.0184</b> Anchura: <b>3.712303</b> Superficie: <b>1522</b> Categoría <b>4</b>	
Inicio:	
Final:	
Descripción:	
<b>Otra información:</b>	
Camino afectado por vía pecuaria:	
Nombre vía pecuaria:	
Observaciones:	



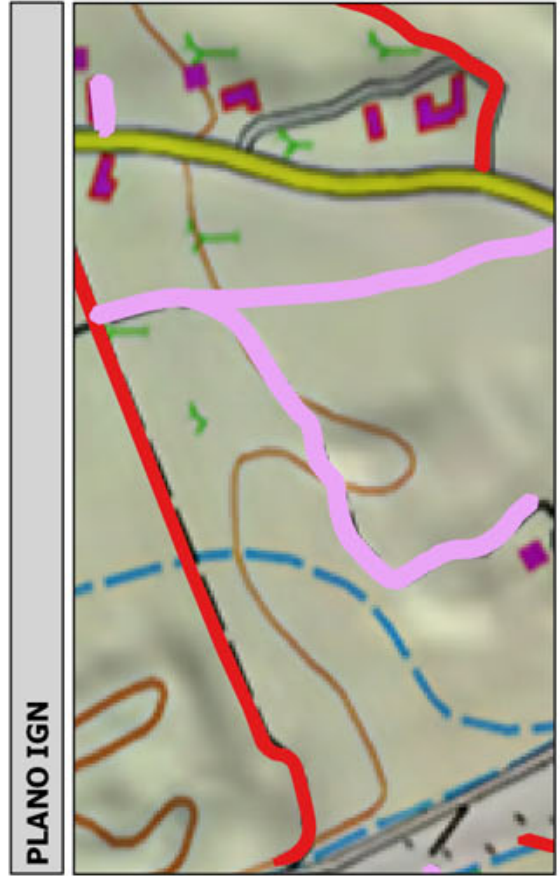
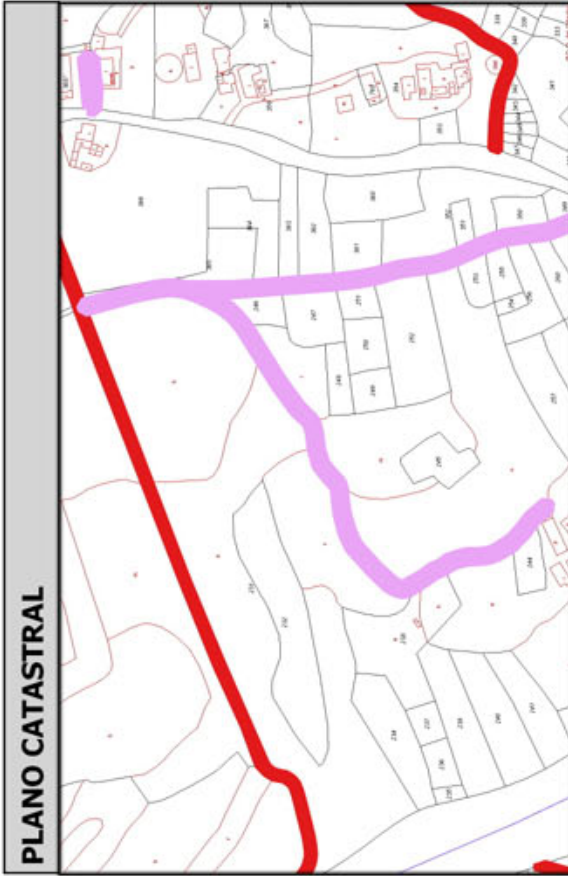
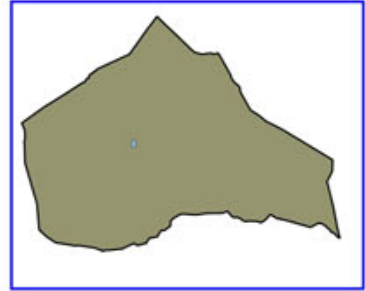
Código Seguro De Verificación:	RIwpjeQuazV/24jbhZk/Zg==	Estado	Fecha y hora
Firmado Por	Concepcion Pajarón Fernandez - Secretario/a Ayuntamiento Huercal Overa	Firmado	21/06/2016 13:57:04
Observaciones		Página	271/300
Url De Verificación	<a href="https://ov.dipalme.org/verifirmav2/">https://ov.dipalme.org/verifirmav2/</a>		





# Inventario municipal de caminos

<b>IDENTIFICACIÓN</b>	
Camino 5509094	Orden Inventario <b>522</b>
Nombre CAMINO SIN NOMBRE	
Referencia catastral <b>04053A05509094</b>	
Referencias catastrales afectadas:	
Epigrafe: INMUEBLES	Calificación: DOMINIO
Subepigrafe: CAMINOS RURALES	Uso: PUBLICO
<b>DESCRIPCIÓN</b>	
Longitud: <b>435.9982</b> Anchura: <b>3.485717</b> Superficie: <b>1520</b> Categoría <b>4</b>	
Inicio:	
Final:	
Descripción:	
<b>Otra información:</b>	
Camino afectado por vía pecuaria:	
Nombre vía pecuaria:	
Observaciones:	

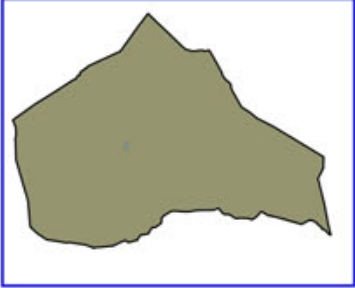


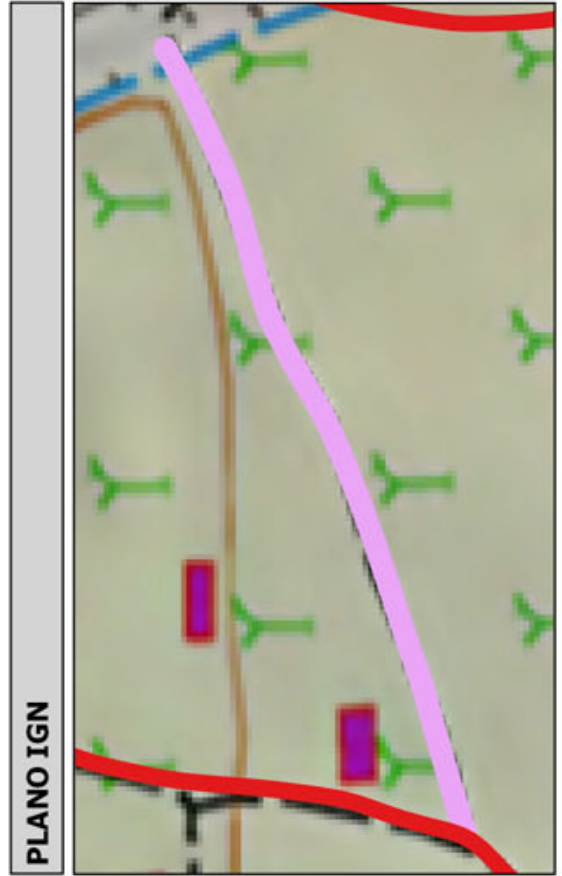
Código Seguro De Verificación:	RIwpjeQuazV/24jbhZk/Zg==	Estado	Fecha y hora
Firmado Por	Concepcion Pajarón Fernandez - Secretario/a Ayuntamiento Huercal Overa	Firmado	21/06/2016 13:57:04
Observaciones		Página	272/300
Url De Verificación	<a href="https://ov.dipalme.org/verifirmav2/">https://ov.dipalme.org/verifirmav2/</a>		





# Inventario municipal de caminos

<b>IDENTIFICACIÓN</b>	
Camino 6609034	Orden Inventario <b>523</b>
Nombre CAMINO SIN NOMBRE	
Referencia catastral <b>04053A06609034</b>	
Referencias catastrales afectadas:	
Epígrafe: INMUEBLES	Calificación: DOMINIO
Subepígrafe: CAMINOS RURALES	Uso: PUBLICO
<b>DESCRIPCIÓN</b>	
Longitud: <b>387.5481</b> ; Anchura: <b>3.913878</b> Superficie: <b>1517</b>	
Categoría <b>4</b>	
Inicio:	
Final:	
Descripción:	
<b>Otra información:</b>	
Camino afectado por vía pecuaria:	
Nombre vía pecuaria:	
Observaciones:	
	



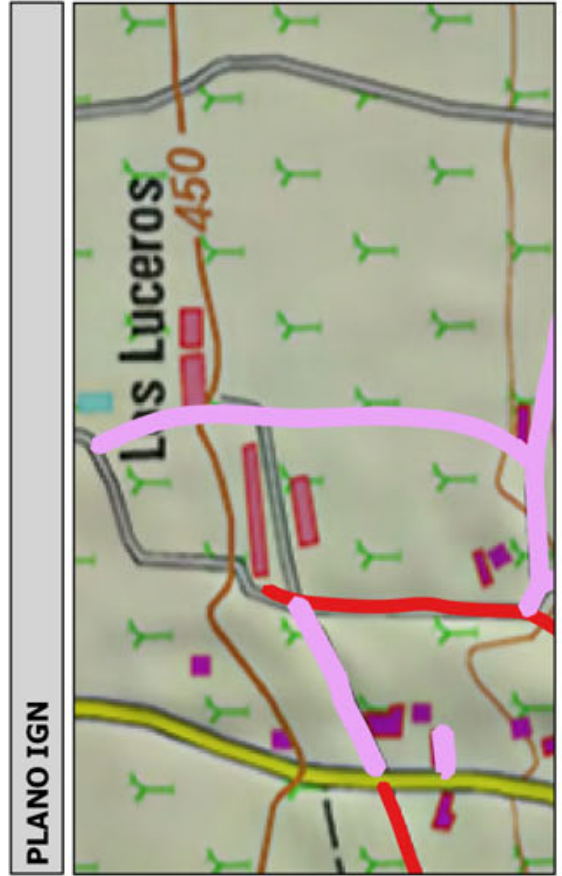
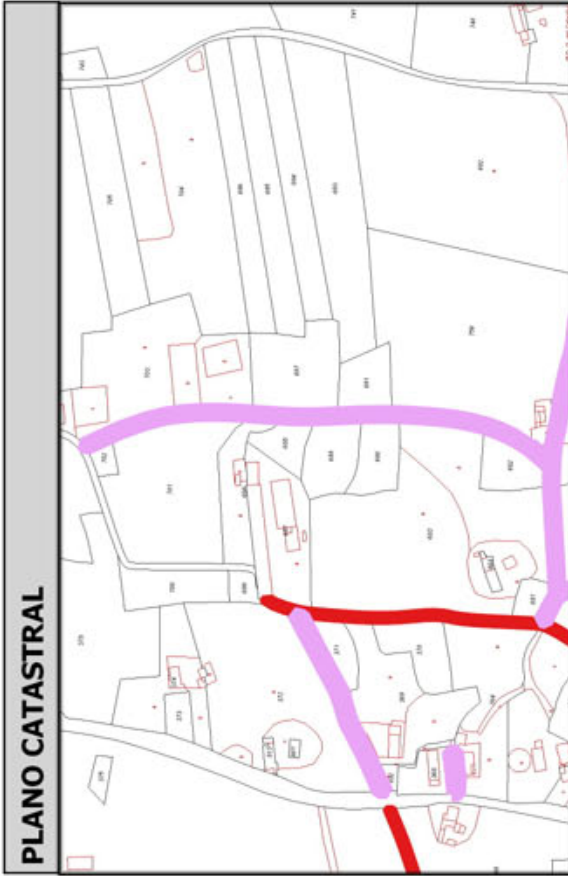
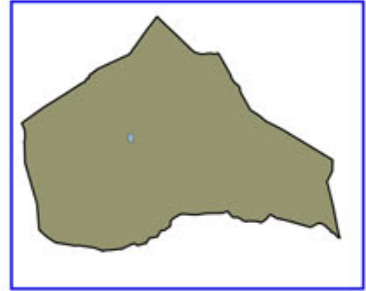
Código Seguro De Verificación:	RIwpjeQuazV/24jbhZk/Zg==	Estado	Fecha y hora
Firmado Por	Concepcion Pajarón Fernandez - Secretario/a Ayuntamiento Huercal Overa	Firmado	21/06/2016 13:57:04
Observaciones		Página	273/300
Url De Verificación	<a href="https://ov.dipalme.org/verifirmav2/">https://ov.dipalme.org/verifirmav2/</a>		





# Inventario municipal de caminos

<b>IDENTIFICACIÓN</b>	
Camino 5509108	Orden Inventario <b>524</b>
Nombre CAMINO SIN NOMBRE	
Referencia catastral <b>04053A05509108</b>	
Referencias catastrales afectadas:	
Epígrafe: INMUEBLES	Calificación: DOMINIO
Subepígrafe: CAMINOS RURALES	Uso: PUBLICO
<b>DESCRIPCIÓN</b>	
Longitud: <b>384.0801</b>	Anchura: <b>3.940254</b> Superficie: <b>1513</b>
	Categoría <b>4</b>
Inicio:	
Final:	
Descripción:	
<b>Otra información:</b>	
Camino afectado por vía pecuaria:	
Nombre vía pecuaria:	
Observaciones:	



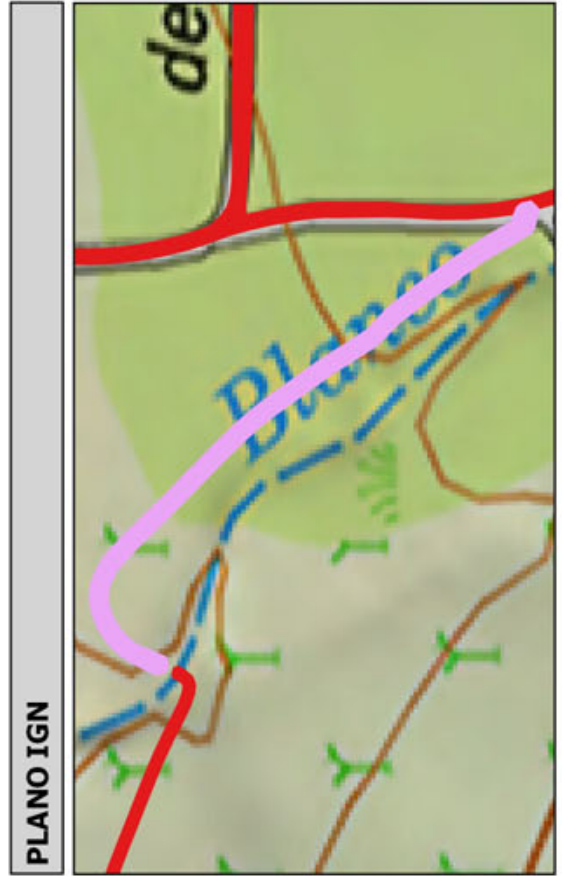
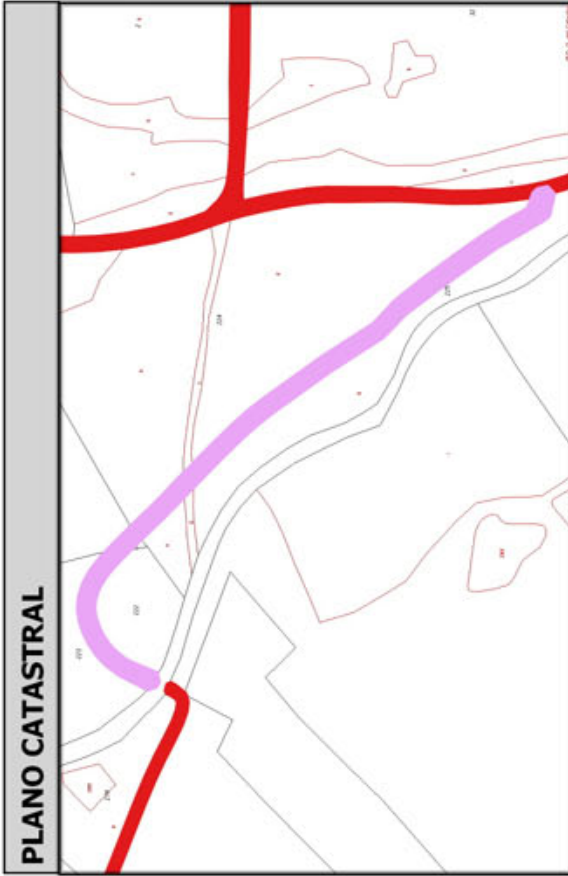
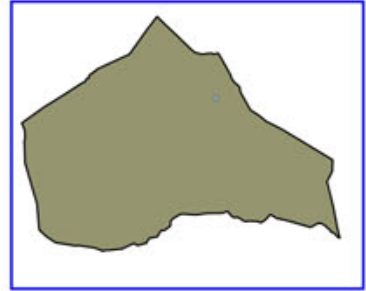
Código Seguro De Verificación:	RIwpjeQuazV/24jbhZk/Zg==	Estado	Fecha y hora
Firmado Por	Concepcion Pajarón Fernandez - Secretario/a Ayuntamiento Huercal Overa	Firmado	21/06/2016 13:57:04
Observaciones		Página	274/300
Url De Verificación	<a href="https://ov.dipalme.org/verifirmav2/">https://ov.dipalme.org/verifirmav2/</a>		





# Inventario municipal de caminos

<b>IDENTIFICACIÓN</b>	
Camino 2709062	Orden Inventario <b>525</b>
Nombre CAMINO SIN NOMBRE	
Referencia catastral <b>04053A02709062</b>	
Referencias catastrales afectadas:	
Epígrafe: INMUEBLES	Calificación: DOMINIO
Subepígrafe: CAMINOS RURALES	Uso: PUBLICO
<b>DESCRIPCIÓN</b>	
Longitud: <b>404.5795</b> ; Anchura: <b>3.727169</b>	Superficie: <b>1508</b>
Inicio:	Categoría <b>4</b>
Final:	
Descripción:	
<b>Otra información:</b>	
Camino afectado por vía pecuaria:	
Nombre vía pecuaria:	
Observaciones:	



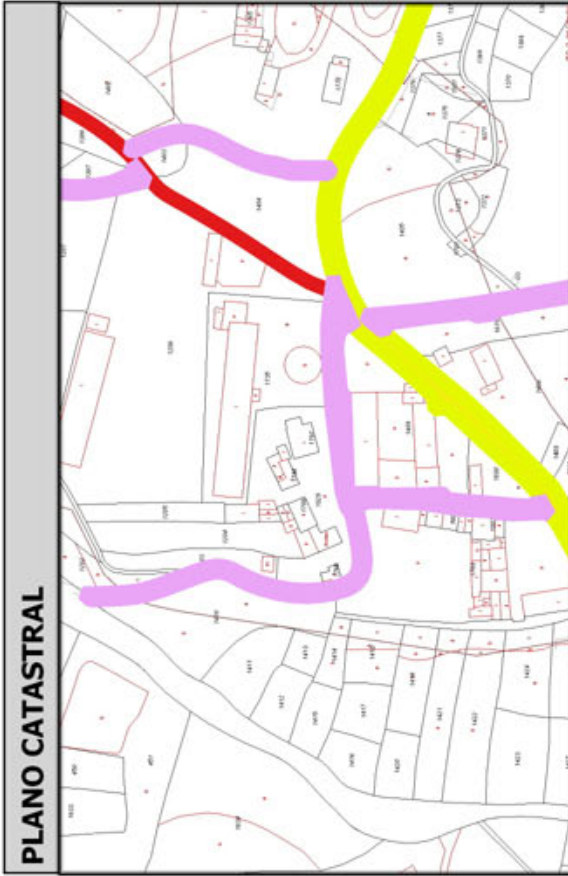
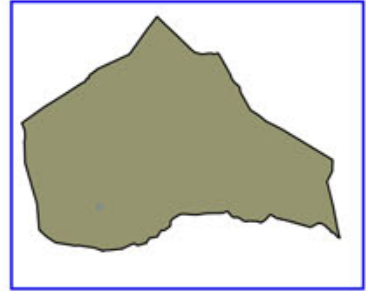
Código Seguro De Verificación:	RIwpjeQuazV/24jbhZk/Zg==	Estado	Fecha y hora
Firmado Por	Concepcion Pajarón Fernandez - Secretario/a Ayuntamiento Huercal Overa	Firmado	21/06/2016 13:57:04
Observaciones		Página	275/300
Url De Verificación	<a href="https://ov.dipalme.org/verifirmav2/">https://ov.dipalme.org/verifirmav2/</a>		





# Inventario municipal de caminos

<b>IDENTIFICACIÓN</b>	
Camino 4909132	Orden Inventario <b>526</b>
Nombre CAMINO SIN NOMBRE	
Referencia catastral <b>04053A04909132</b>	
Referencias catastrales afectadas:	
Epígrafe: INMUEBLES	Calificación: DOMINIO
Subepígrafe: CAMINOS RURALES	Uso: PUBLICO
<b>DESCRIPCIÓN</b>	
Longitud: <b>374.64871</b> Anchura: <b>4.025821</b> Superficie: <b>1508</b> Categoría <b>4</b>	
Inicio:	
Final:	
Descripción:	
<b>Otra información:</b>	
Camino afectado por vía pecuaria:	
Nombre vía pecuaria:	
Observaciones:	



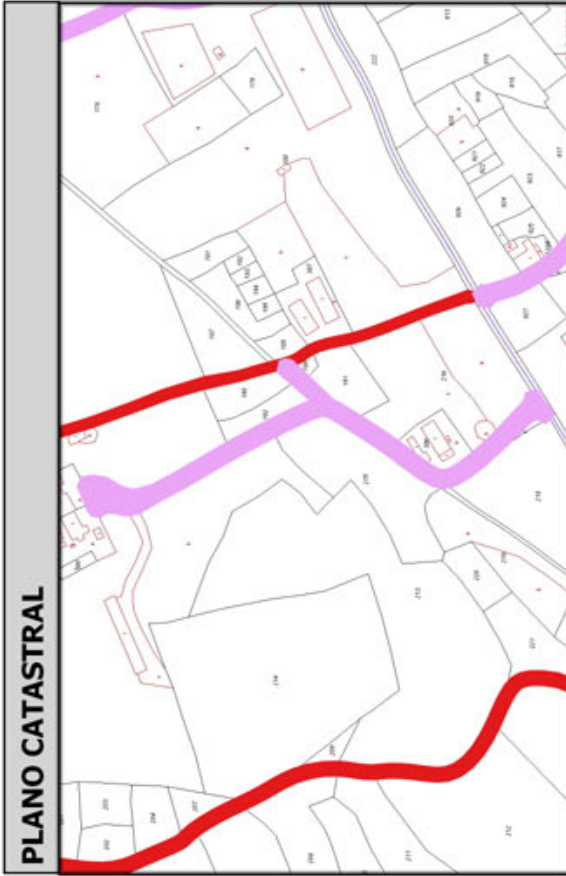
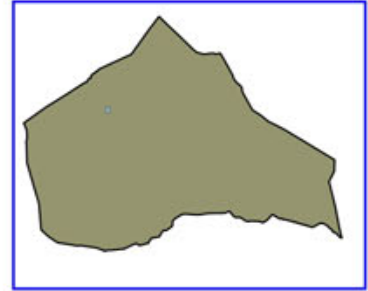
Código Seguro De Verificación:	RIwpjeQuazV/24jbhZk/Zg==	Estado	Fecha y hora
Firmado Por	Concepcion Pajarón Fernandez - Secretario/a Ayuntamiento Huercal Overa	Firmado	21/06/2016 13:57:04
Observaciones		Página	276/300
Url De Verificación	<a href="https://ov.dipalme.org/verifirmav2/">https://ov.dipalme.org/verifirmav2/</a>		





# Inventario municipal de caminos

<b>IDENTIFICACIÓN</b>	
Camino 0509047	Orden Inventario <b>527</b>
Nombre CAMINO SIN NOMBRE	
Referencia catastral <b>04053A00509047</b>	
Referencias catastrales afectadas:	
Epigrafe: INMUEBLES	Calificación: DOMINIO
Subepigrafe: CAMINOS RURALES	Uso: PUBLICO
<b>DESCRIPCIÓN</b>	
Longitud: <b>367.2778</b> ; Anchura: <b>4.098141</b> Superficie: <b>1505</b>	
Categoría <b>4</b>	
Inicio:	
Final:	
Descripción:	
<b>Otra información:</b>	
Camino afectado por vía pecuaria:	
Nombre vía pecuaria:	
Observaciones:	

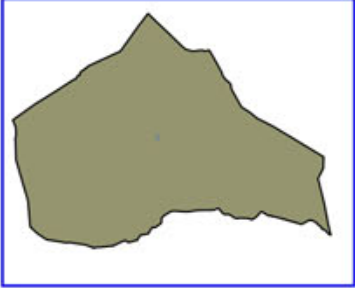


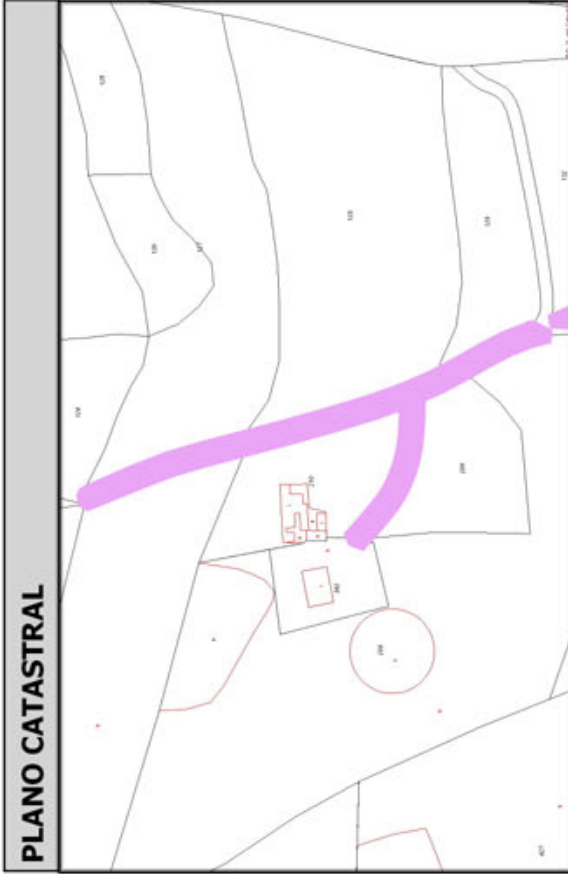
Código Seguro De Verificación:	RIwpjeQuazV/24jbhZk/Zg==	Estado	Fecha y hora
Firmado Por	Concepcion Pajarón Fernandez - Secretario/a Ayuntamiento Huercal Overa	Firmado	21/06/2016 13:57:04
Observaciones		Página	277/300
Url De Verificación	<a href="https://ov.dipalme.org/verifirmav2/">https://ov.dipalme.org/verifirmav2/</a>		





# Inventario municipal de caminos

<b>IDENTIFICACIÓN</b>	
Camino 5609084	Orden Inventario <b>528</b>
Nombre CAMINO SIN NOMBRE	
Referencia catastral <b>04053A05609084</b>	
Referencias catastrales afectadas:	
Epígrafe: INMUEBLES	Calificación: DOMINIO
Subepígrafe: CAMINOS RURALES	Uso: PUBLICO
<b>DESCRIPCIÓN</b>	
Longitud: <b>286.4492l</b> Anchura: <b>5.248119</b> Superficie: <b>1503</b> Categoría <b>4</b>	
Inicio:	
Final:	
Descripción:	
<b>Otra información:</b>	
Camino afectado por vía pecuaria:	
Nombre vía pecuaria:	
Observaciones:	
	



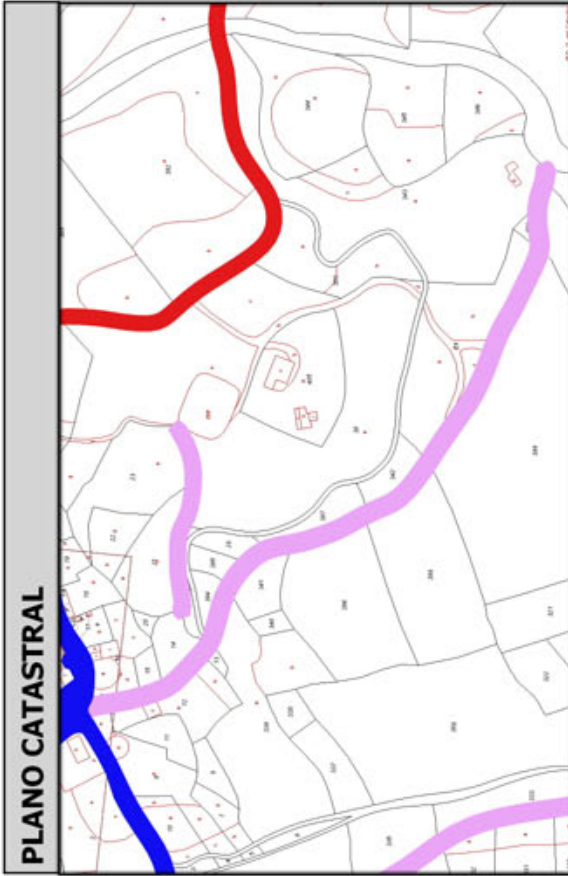
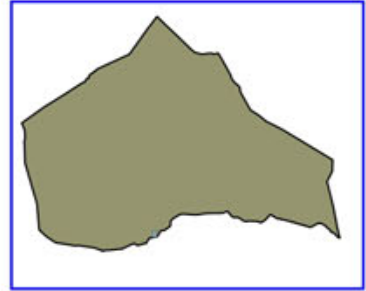
Código Seguro De Verificación:	RIwpjeQuazV/24jbhZk/Zg==	Estado	Fecha y hora
Firmado Por	Concepcion Pajarón Fernandez - Secretario/a Ayuntamiento Huercal Overa	Firmado	21/06/2016 13:57:04
Observaciones		Página	278/300
Url De Verificación	<a href="https://ov.dipalme.org/verificarmav2/">https://ov.dipalme.org/verificarmav2/</a>		





# Inventario municipal de caminos

<b>IDENTIFICACIÓN</b>	
Camino 4109043	Orden Inventario <b>529</b>
Nombre CAMINO SIN NOMBRE	
Referencia catastral <b>04053A04109043</b>	
Referencias catastrales afectadas:	
Epígrafe: INMUEBLES	Calificación: DOMINIO
Subepígrafe: CAMINOS RURALES	Uso: PUBLICO
<b>DESCRIPCIÓN</b>	
Longitud: <b>441.1646</b> ; Anchura: <b>3.404147</b>	Superficie: <b>1502</b> Categoría <b>4</b>
Inicio:	
Final:	
Descripción:	
<b>Otra información:</b>	
Camino afectado por vía pecuaria:	
Nombre vía pecuaria:	
Observaciones:	



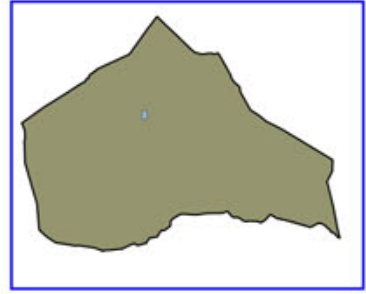
Código Seguro De Verificación:	RIwpjeQuazV/24jbhZk/Zg==	Estado	Fecha y hora
Firmado Por	Concepcion Pajarón Fernandez - Secretario/a Ayuntamiento Huercal Overa	Firmado	21/06/2016 13:57:04
Observaciones		Página	279/300
Url De Verificación	<a href="https://ov.dipalme.org/verifirmav2/">https://ov.dipalme.org/verifirmav2/</a>		





# Inventario municipal de caminos

<b>IDENTIFICACIÓN</b>	
Camino 1009071	Orden Inventario
Nombre CAMINO SIN NOMBRE	<b>530</b>
Referencia catastral <b>04053A01009071</b>	
Referencias catastrales afectadas:	
Epígrafe: INMUEBLES	Calificación: DOMINIO
Subepígrafe: CAMINOS RURALES	Uso: PUBLICO
<b>DESCRIPCIÓN</b>	
Longitud: <b>398.0072</b> Anchura: <b>3.763801</b> Superficie: <b>1498</b> Categoría <b>4</b>	
Inicio:	
Final:	
Descripción:	
<b>Otra información:</b>	
Camino afectado por vía pecuaria:	
Nombre vía pecuaria:	
Observaciones:	



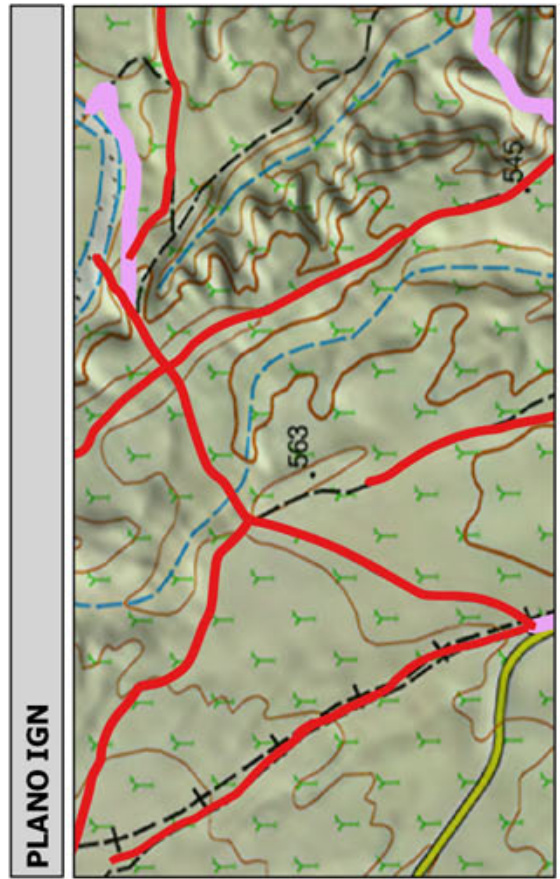
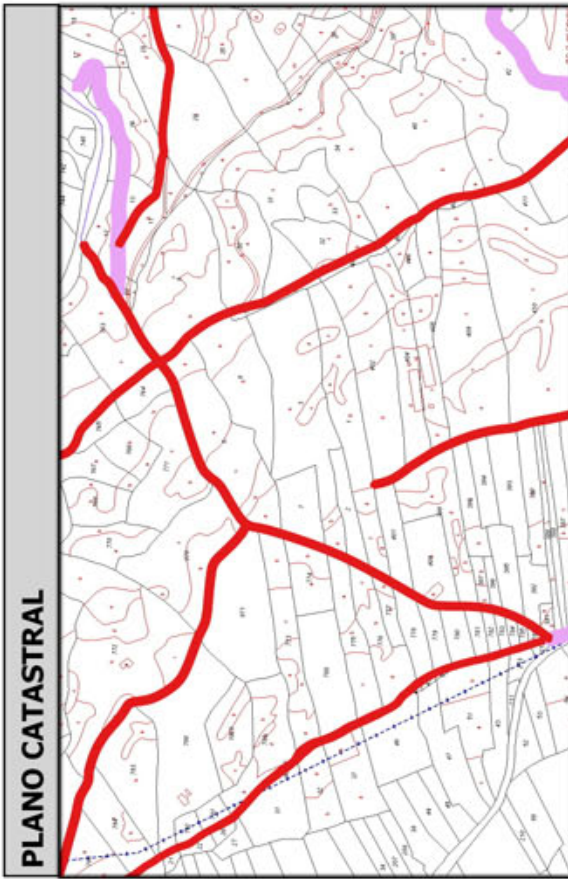
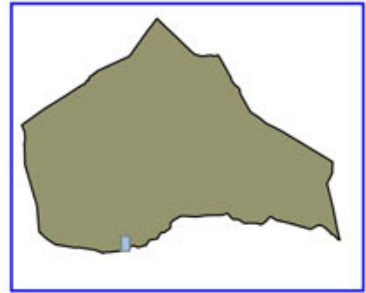
Código Seguro De Verificación:	RIwpjeQuazV/24jbhZk/Zg==	Estado	Fecha y hora
Firmado Por	Concepcion Pajarón Fernandez - Secretario/a Ayuntamiento Huercal Overa	Firmado	21/06/2016 13:57:04
Observaciones		Página	280/300
Url De Verificación	<a href="https://ov.dipalme.org/verifirmav2/">https://ov.dipalme.org/verifirmav2/</a>		





# Inventario municipal de caminos

<b>IDENTIFICACIÓN</b>	
Camino 4609008	Orden Inventario <b>531</b>
Nombre CAMINO SIN NOMBRE	
Referencia catastral <b>04053A04609008</b>	
Referencias catastrales afectadas:	
Epigrafe: INMUEBLES	Calificación: DOMINIO
Subepigrafe: CAMINOS RURALES	Uso: PUBLICO
<b>DESCRIPCIÓN</b>	
Longitud: <b>960.9499</b> Anchura: <b>1.557738</b> Superficie: <b>1497</b> Categoría <b>3</b>	
Inicio:	
Final:	
Descripción:	
<b>Otra información:</b>	
Camino afectado por vía pecuaria:	
Nombre vía pecuaria:	
Observaciones:	



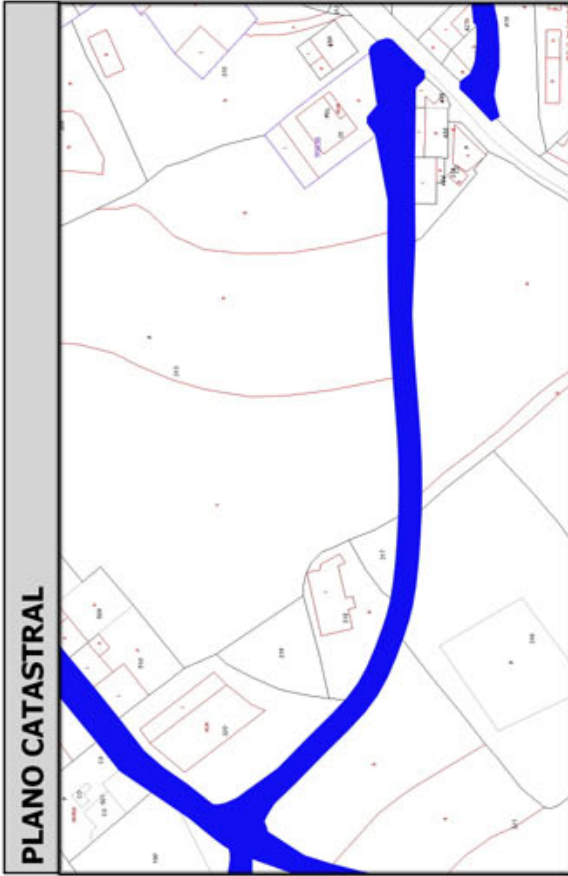
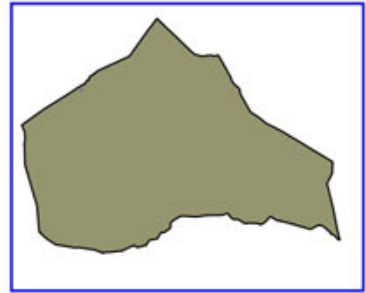
Código Seguro De Verificación:	RIwpjeQuazV/24jbhZk/Zg==	Estado	Fecha y hora
Firmado Por	Concepcion Pajarón Fernandez - Secretario/a Ayuntamiento Huercal Overa	Firmado	21/06/2016 13:57:04
Observaciones		Página	281/300
Url De Verificación	<a href="https://ov.dipalme.org/verifirmav2/">https://ov.dipalme.org/verifirmav2/</a>		





# Inventario municipal de caminos

<b>IDENTIFICACIÓN</b>	
Camino 0709094	Orden Inventario
Nombre CAMINO SIN NOMBRE	<b>532</b>
Referencia catastral <b>04053A00709094</b>	
Referencias catastrales afectadas:	
Epigrafe: INMUEBLES	Calificación: DOMINIO
Subepigrafe: CAMINOS RURALES	Uso: PUBLICO
<b>DESCRIPCIÓN</b>	
Longitud: <b>284.9265f</b> Anchura: <b>5.244523</b> Superficie: <b>1494</b> Categoría <b>2</b>	
Inicio:	
Final:	
Descripción:	
<b>Otra información:</b>	
Camino afectado por vía pecuaria:	
Nombre vía pecuaria:	
Observaciones:	



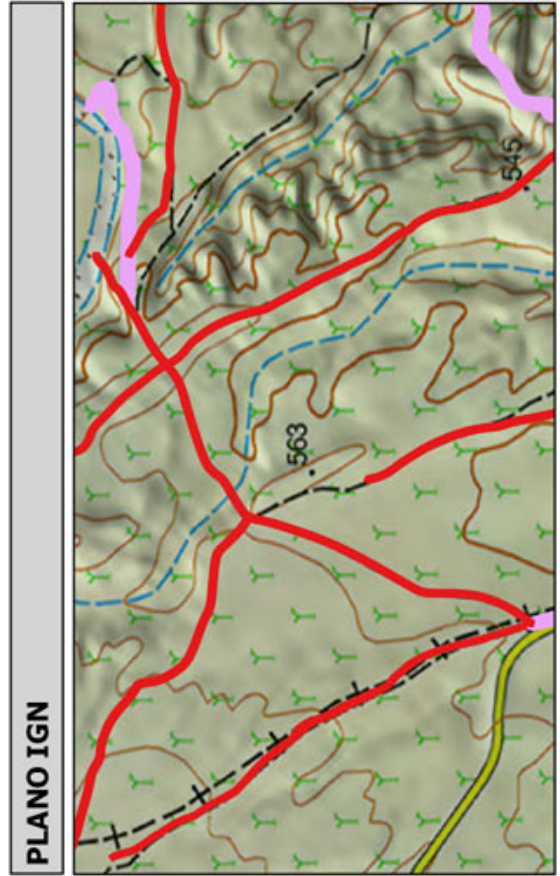
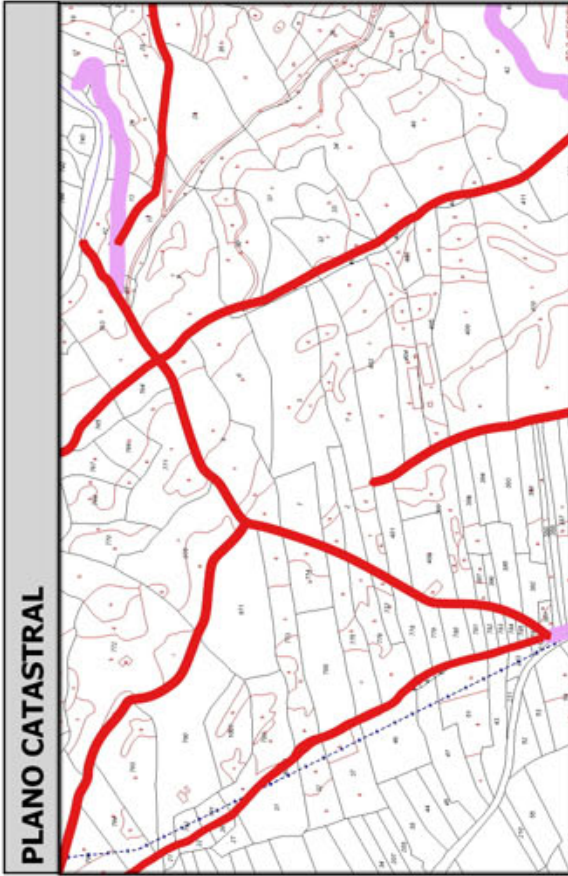
Código Seguro De Verificación:	RIwpjeQuazV/24jbhZk/Zg==	Estado	Fecha y hora
Firmado Por	Concepcion Pajarón Fernandez - Secretario/a Ayuntamiento Huercal Overa	Firmado	21/06/2016 13:57:04
Observaciones		Página	282/300
Url De Verificación	<a href="https://ov.dipalme.org/verifirmav2/">https://ov.dipalme.org/verifirmav2/</a>		





# Inventario municipal de caminos

<b>IDENTIFICACIÓN</b>	
Camino 4509037	Orden Inventario <b>533</b>
Nombre CAMINO SIN NOMBRE	
Referencia catastral <b>04053A04509037</b>	
Referencias catastrales afectadas:	
Epigrafe: INMUEBLES	Calificación: DOMINIO
Subepigrafe: CAMINOS RURALES	Uso: PUBLICO
<b>DESCRIPCIÓN</b>	
Longitud: <b>962.6259</b> Anchura: <b>1.551966</b> Superficie: <b>1494</b>	Categoría <b>3</b>
Inicio:	
Final:	
Descripción:	
<b>Otra información:</b>	
Camino afectado por vía pecuaria:	
Nombre vía pecuaria:	
Observaciones:	



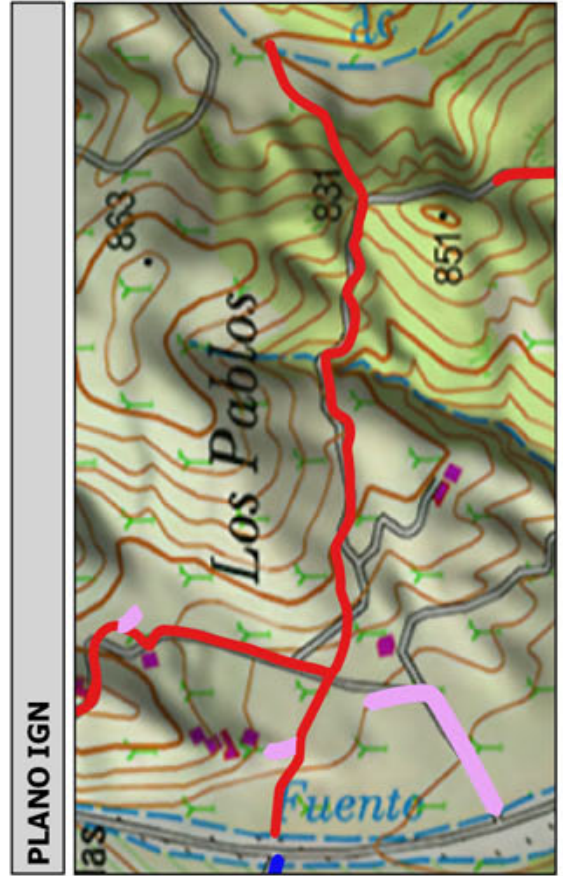
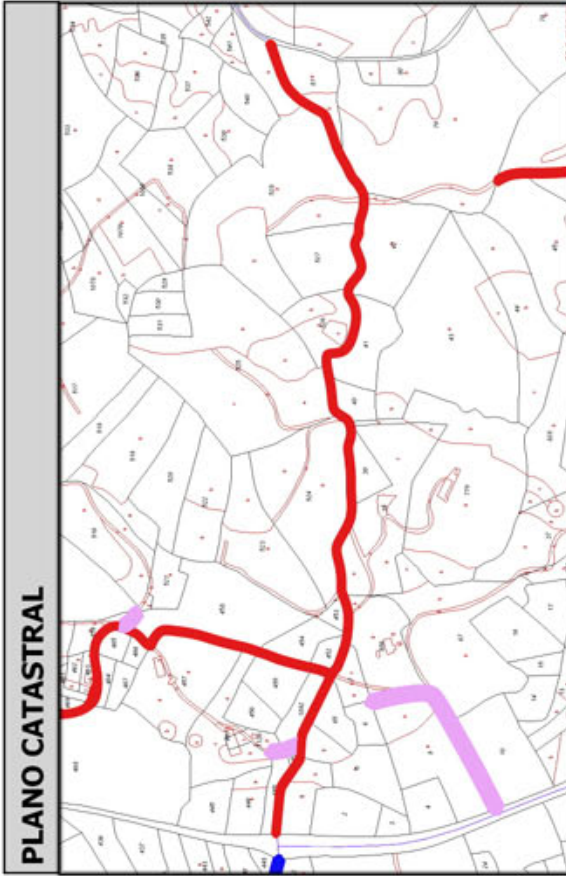
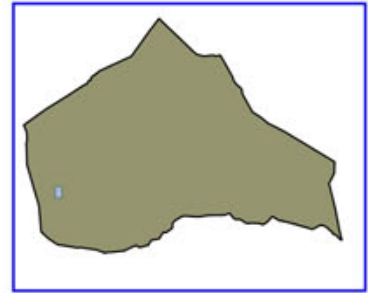
Código Seguro De Verificación:	RIwpjeQuazV/24jbhZk/Zg==	Estado	Fecha y hora
Firmado Por	Concepcion Pajarón Fernandez - Secretario/a Ayuntamiento Huercal Overa	Firmado	21/06/2016 13:57:04
Observaciones		Página	283/300
Url De Verificación	<a href="https://ov.dipalme.org/verifirmav2/">https://ov.dipalme.org/verifirmav2/</a>		





# Inventario municipal de caminos

<b>IDENTIFICACIÓN</b>	
Camino 0209061	Orden Inventario
Nombre CAMINO SIN NOMBRE	<b>534</b>
Referencia catastral <b>04053A00209061</b>	
Referencias catastrales afectadas:	
Epigrafe: INMUEBLES	Calificación: DOMINIO
Subepigrafe: CAMINOS RURALES	Uso: PUBLICO
<b>DESCRIPCIÓN</b>	
Longitud: <b>975.0697</b> Anchura: <b>1.530679</b> Superficie: <b>1493</b>	Categoría <b>3</b>
Inicio:	
Final:	
Descripción:	
<b>Otra información:</b>	
Camino afectado por vía pecuaria:	
Nombre vía pecuaria:	
Observaciones:	



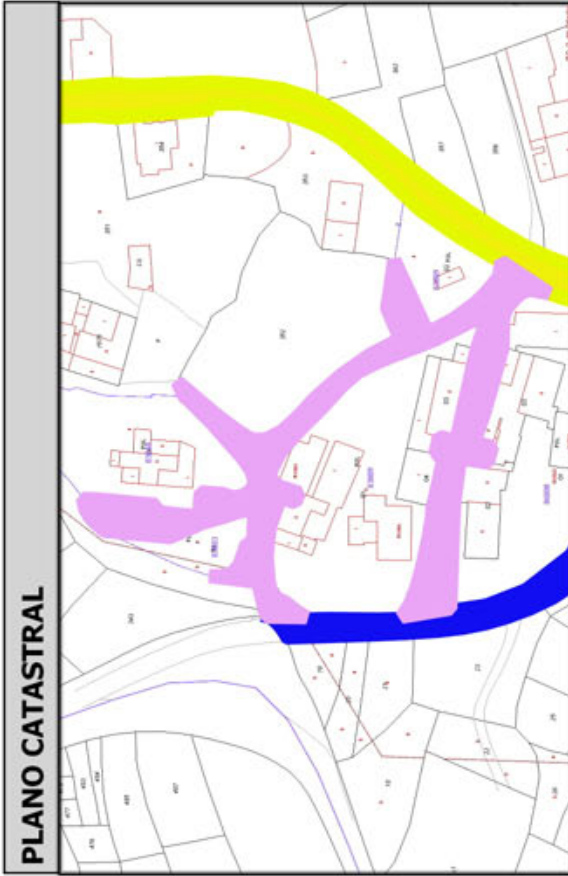
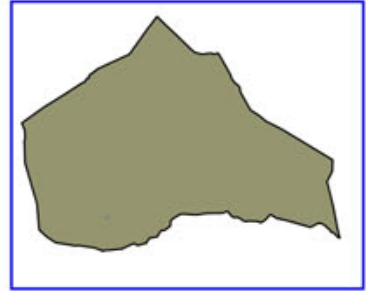
Código Seguro De Verificación:	RIwpjeQuazV/24jbhZk/Zg==	Estado	Fecha y hora
Firmado Por	Concepcion Pajarón Fernandez - Secretario/a Ayuntamiento Huercal Overa	Firmado	21/06/2016 13:57:04
Observaciones		Página	284/300
Url De Verificación	<a href="https://ov.dipalme.org/verifirmav2/">https://ov.dipalme.org/verifirmav2/</a>		





# Inventario municipal de caminos

<b>IDENTIFICACIÓN</b>	
Camino 4709018	Orden Inventario
Nombre CAMINO SIN NOMBRE	<b>535</b>
Referencia catastral <b>04053A04709018</b>	
Referencias catastrales afectadas:	
Epígrafe: INMUEBLES	Calificación: DOMINIO
Subepígrafe: CAMINOS RURALES	Uso: PUBLICO
<b>DESCRIPCIÓN</b>	
Longitud: <b>332.1337</b> Anchura: <b>4.491833</b> Superficie: <b>1492</b>	Categoría <b>4</b>
Inicio:	
Final:	
Descripción:	
<b>Otra información:</b>	
Camino afectado por vía pecuaria:	
Nombre vía pecuaria:	
Observaciones:	



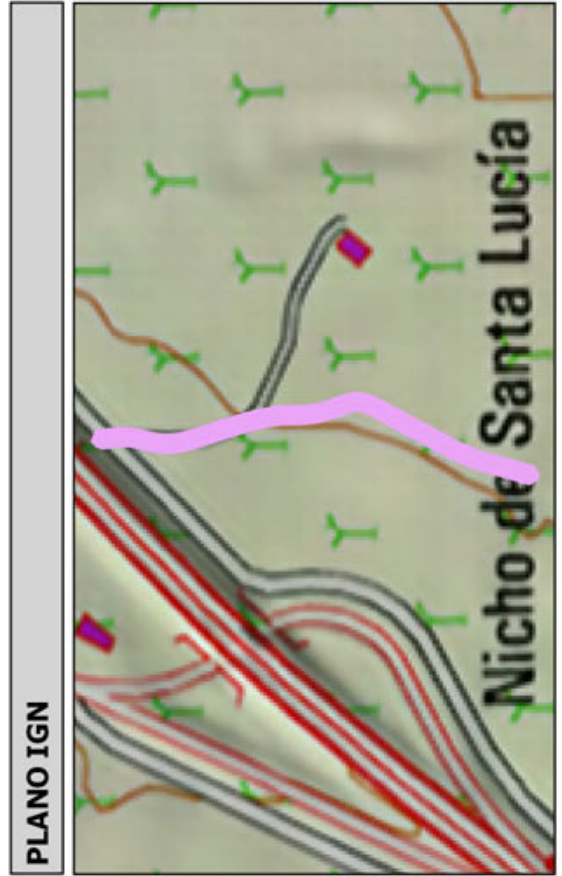
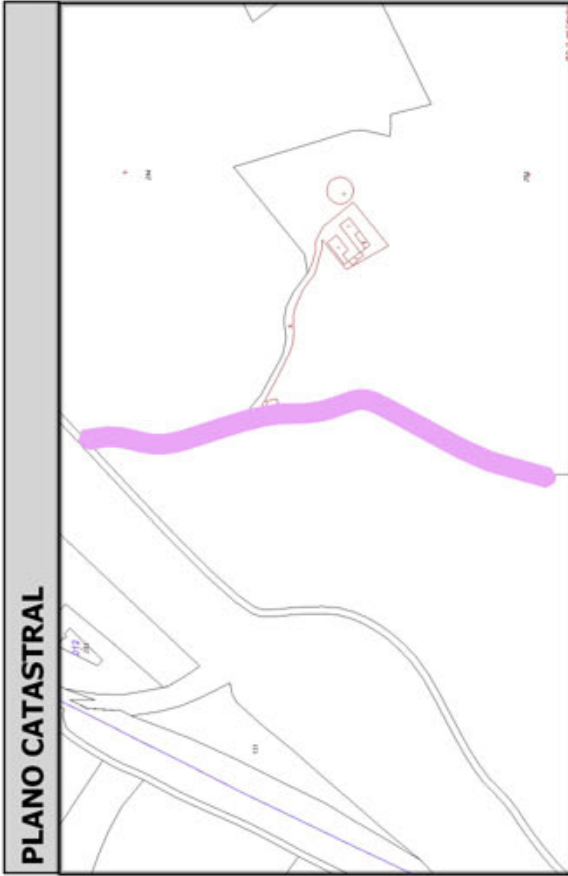
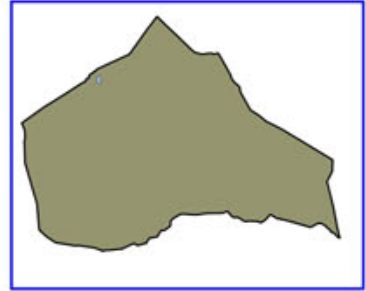
Código Seguro De Verificación:	RIwpjeQuazV/24jbhZk/Zg==	Estado	Fecha y hora
Firmado Por	Concepcion Pajarón Fernandez - Secretario/a Ayuntamiento Huercal Overa	Firmado	21/06/2016 13:57:04
Observaciones		Página	285/300
Url De Verificación	<a href="https://ov.dipalme.org/verifirmav2/">https://ov.dipalme.org/verifirmav2/</a>		





# Inventario municipal de caminos

<b>IDENTIFICACIÓN</b>	
Camino 1209051	Orden Inventario <b>536</b>
Nombre CAMINO SIN NOMBRE	
Referencia catastral <b>04053A01209051</b>	
Referencias catastrales afectadas:	
Epigrafe: INMUEBLES	Calificación: DOMINIO
Subepigrafe: CAMINOS RURALES	Uso: PUBLICO
<b>DESCRIPCIÓN</b>	
Longitud: <b>335.5609!</b> Anchura: <b>4.444758</b> Superficie: <b>1491</b>	Categoría <b>4</b>
Inicio:	
Final:	
Descripción:	
<b>Otra información:</b>	
Camino afectado por vía pecuaria:	
Nombre vía pecuaria:	
Observaciones:	



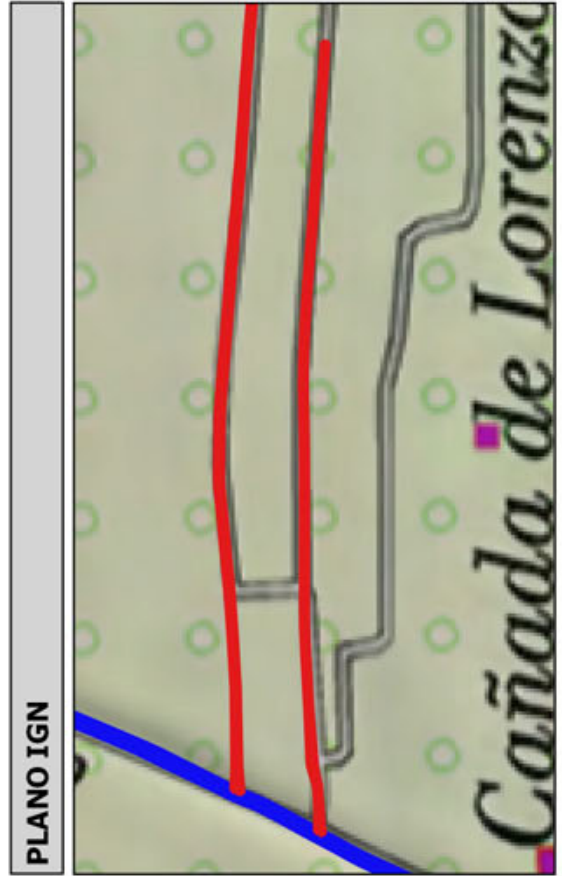
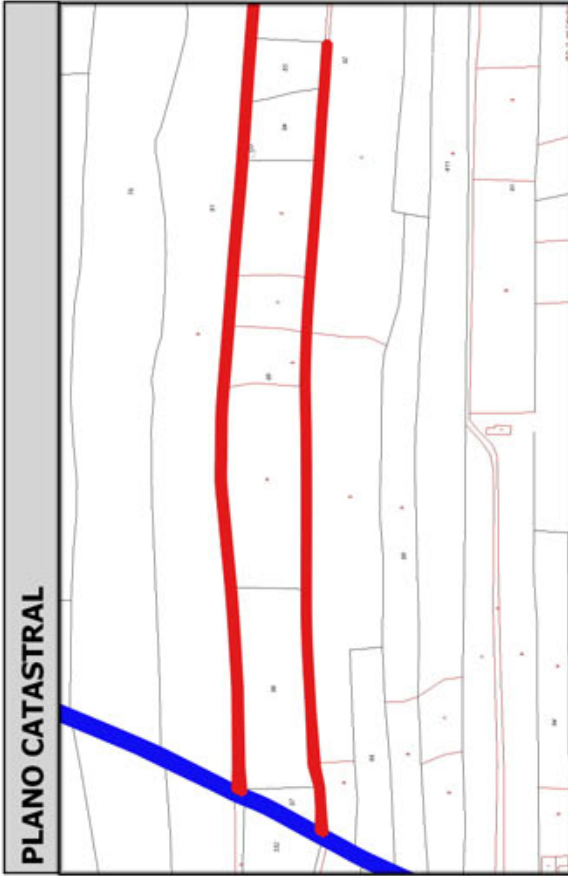
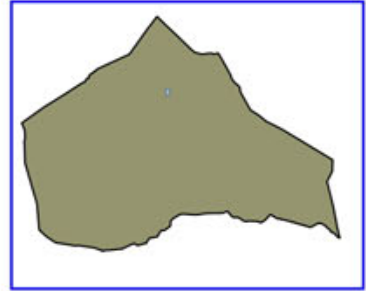
Código Seguro De Verificación:	RIwpjeQuazV/24jbhZk/Zg==	Estado	Fecha y hora
Firmado Por	Concepcion Pajarón Fernandez - Secretario/a Ayuntamiento Huercal Overa	Firmado	21/06/2016 13:57:04
Observaciones		Página	286/300
Url De Verificación	<a href="https://ov.dipalme.org/verifirmav2/">https://ov.dipalme.org/verifirmav2/</a>		





# Inventario municipal de caminos

<b>IDENTIFICACIÓN</b>	
Camino 1509138	Orden Inventario <b>537</b>
Nombre CAMINO SIN NOMBRE	
Referencia catastral <b>04053A01509138</b>	
Referencias catastrales afectadas:	
Epígrafe: INMUEBLES	Calificación: DOMINIO
Subepígrafe: CAMINOS RURALES	Uso: PUBLICO
<b>DESCRIPCIÓN</b>	
Longitud: <b>532.9169</b> ; Anchura: <b>2.795829</b> Superficie: <b>1490</b> Categoría <b>3</b>	
Inicio:	
Final:	
Descripción:	
<b>Otra información:</b>	
Camino afectado por vía pecuaria:	
Nombre vía pecuaria:	
Observaciones:	



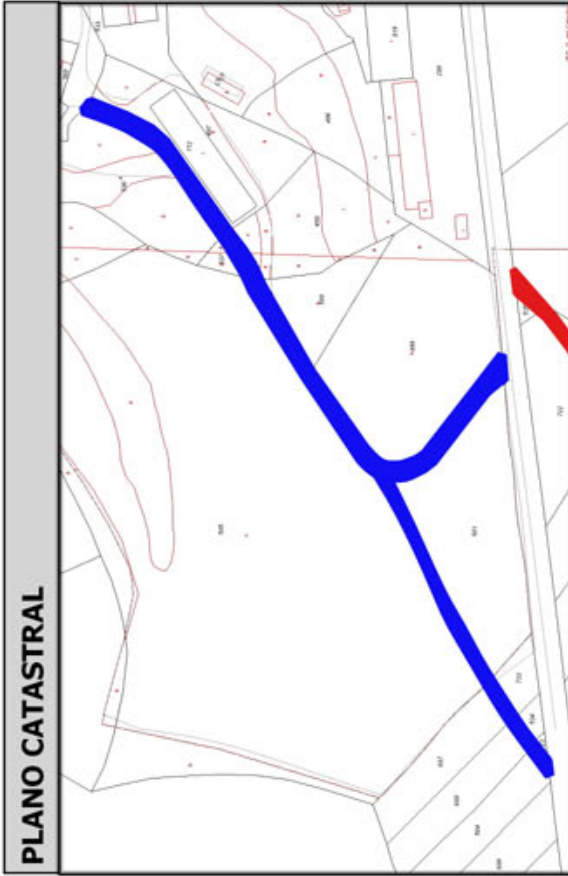
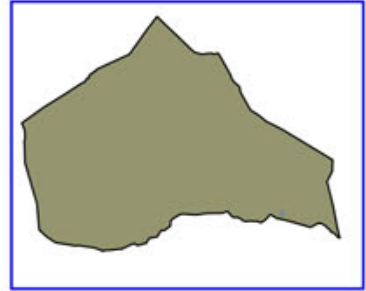
Código Seguro De Verificación:	RIwpjeQuazV/24jbhZk/Zg==	Estado	Fecha y hora
Firmado Por	Concepcion Pajarón Fernandez - Secretario/a Ayuntamiento Huercal Overa	Firmado	21/06/2016 13:57:04
Observaciones		Página	287/300
Url De Verificación	<a href="https://ov.dipalme.org/verifirmav2/">https://ov.dipalme.org/verifirmav2/</a>		





# Inventario municipal de caminos

<b>IDENTIFICACIÓN</b>	
Camino 3409065	Orden Inventario <b>538</b>
Nombre CAMINO SIN NOMBRE	
Referencia catastral <b>04053A03409065</b>	
Referencias catastrales afectadas:	
Epígrafe: INMUEBLES	Calificación: DOMINIO
Subepígrafe: CAMINOS RURALES	Uso: PUBLICO
<b>DESCRIPCIÓN</b>	
Longitud: <b>418.2821</b> Anchura: <b>3.555588</b> Superficie: <b>1487</b> Categoría <b>2</b>	
Inicio:	
Final:	
Descripción:	
<b>Otra información:</b>	
Camino afectado por vía pecuaria:	
Nombre vía pecuaria:	
Observaciones:	




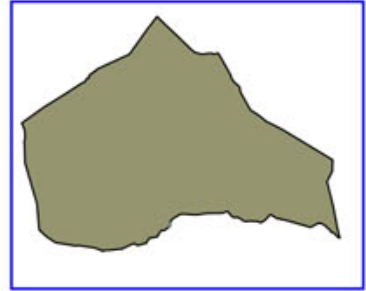
Código Seguro De Verificación:	RIwpjeQuazV/24jbbZk/Zg==	Estado	Fecha y hora
Firmado Por	Concepcion Pajarón Fernandez - Secretario/a Ayuntamiento Huercal Overa	Firmado	21/06/2016 13:57:04
Observaciones		Página	288/300
Url De Verificación	<a href="https://ov.dipalme.org/verifirmav2/">https://ov.dipalme.org/verifirmav2/</a>		





# Inventario municipal de caminos

<b>IDENTIFICACIÓN</b>	
Camino 4109029	Orden Inventario <b>539</b>
Nombre CAMINO SIN NOMBRE	
Referencia catastral <b>04053A04109029</b>	
Referencias catastrales afectadas:	
Epígrafe: INMUEBLES	Calificación: DOMINIO
Subepígrafe: CAMINOS RURALES	Uso: PUBLICO
<b>DESCRIPCIÓN</b>	
Longitud: <b>510.2623</b> ; Anchura: <b>2.909724</b> Superficie: <b>1485</b> Categoría <b>3</b>	
Inicio:	
Final:	
Descripción:	
<b>Otra información:</b>	
Camino afectado por vía pecuaria:	
Nombre vía pecuaria:	
Observaciones:	



Código Seguro De Verificación:	RIwpjeQuazV/24jbhZk/Zg==	Estado	Fecha y hora
Firmado Por	Concepcion Pajarón Fernandez - Secretario/a Ayuntamiento Huercal Overa	Firmado	21/06/2016 13:57:04
Observaciones		Página	289/300
Url De Verificación	<a href="https://ov.dipalme.org/verifirmav2/">https://ov.dipalme.org/verifirmav2/</a>		





PLANO CATASTRAL

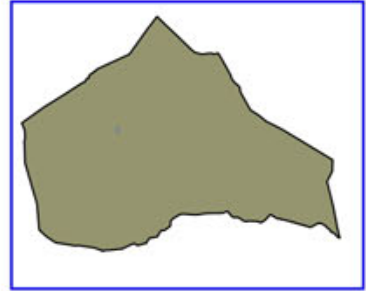


PLANO IGN



# Inventario municipal de caminos

<b>IDENTIFICACIÓN</b>	
Camino 0909174	Orden Inventario <b>540</b>
Nombre CAMINO SIN NOMBRE	
Referencia catastral <b>04053A00909174</b>	
Referencias catastrales afectadas:	
Epigrafe: INMUEBLES	Calificación: DOMINIO
Subepigrafe: CAMINOS RURALES	Uso: PUBLICO
<b>DESCRIPCIÓN</b>	
Longitud: <b>342.0756</b> ; Anchura: <b>4.339294</b> Superficie: <b>1484</b>	Categoría <b>4</b>
Inicio:	
Final:	
Descripción:	
<b>Otra información:</b>	
Camino afectado por vía pecuaria:	
Nombre vía pecuaria:	
Observaciones:	



Código Seguro De Verificación:	RIwpjeQuazV/24jbhZk/Zg==	Estado	Fecha y hora
Firmado Por	Concepcion Pajarón Fernandez - Secretario/a Ayuntamiento Huercal Overa	Firmado	21/06/2016 13:57:04
Observaciones		Página	290/300
Url De Verificación	<a href="https://ov.dipalme.org/verifirmav2/">https://ov.dipalme.org/verifirmav2/</a>		

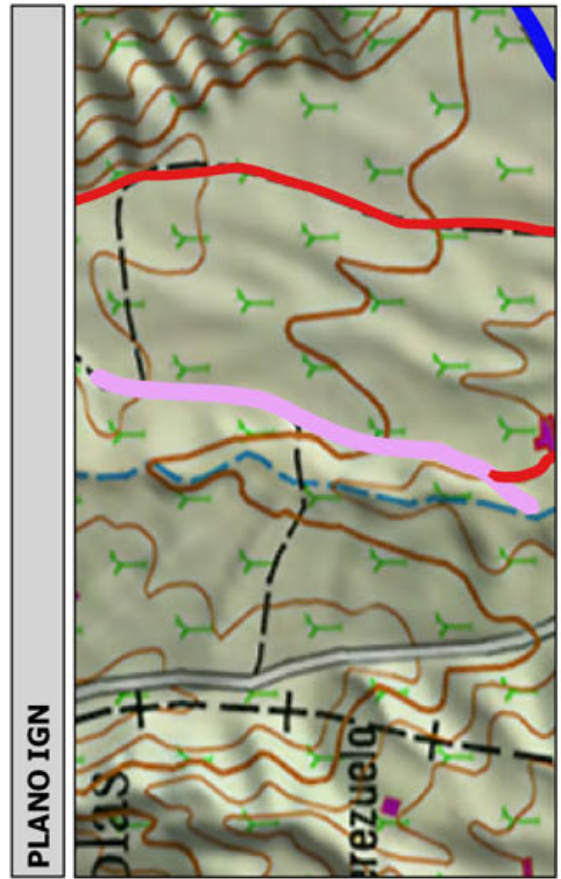
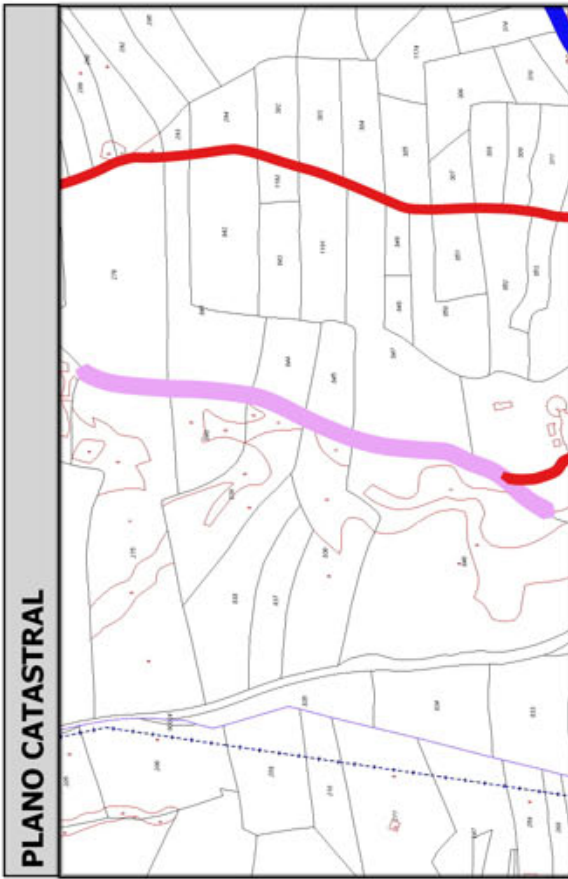
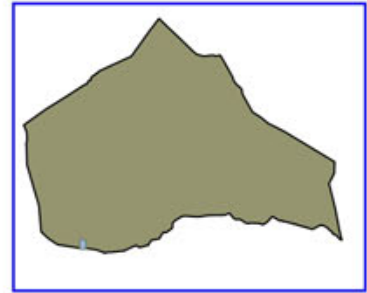




Excmo.  
Ayuntamiento  
Huércal-Overa

# Inventario municipal de caminos

<b>IDENTIFICACIÓN</b>	
Camino 4809040	Orden Inventario <b>541</b>
Nombre CAMINO SIN NOMBRE	
Referencia catastral <b>04053A04809040</b>	
Referencias catastrales afectadas:	
Epigrafe: INMUEBLES	Calificación: DOMINIO
Subepigrafe: CAMINOS RURALES	Uso: PUBLICO
<b>DESCRIPCIÓN</b>	
Longitud: <b>461.0505</b> Anchura: <b>3.218284</b> Superficie: <b>1484</b>	Categoría <b>4</b>
Inicio:	
Final:	
Descripción:	
<b>Otra información:</b>	
Camino afectado por vía pecuaria:	
Nombre vía pecuaria:	
Observaciones:	



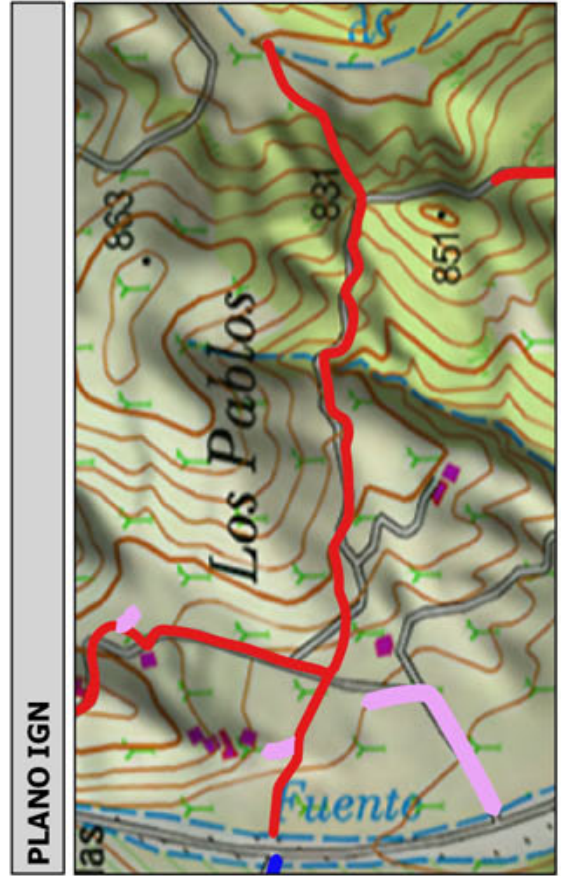
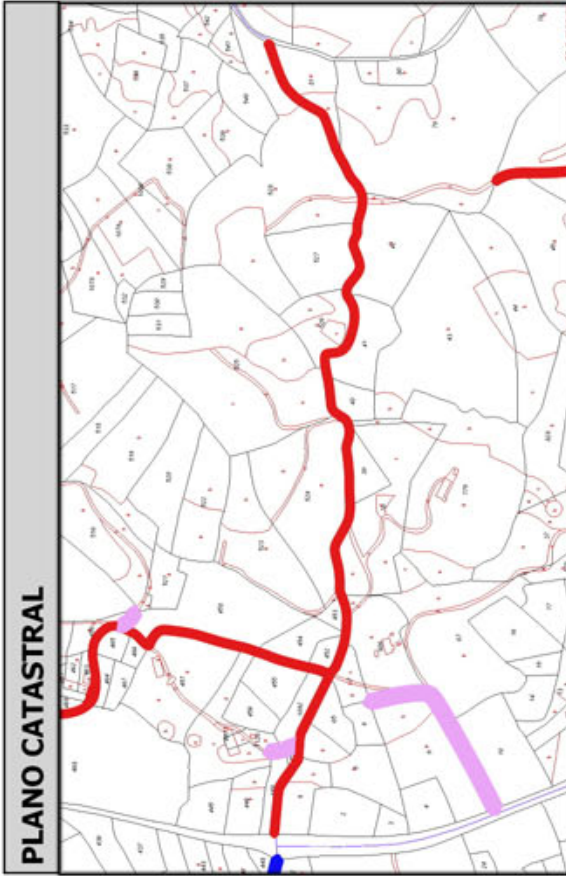
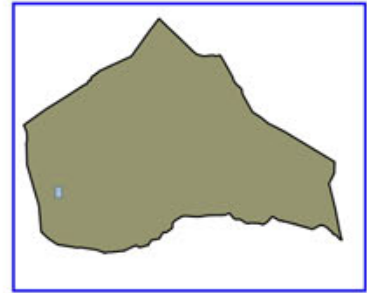
Código Seguro De Verificación:	RIwpjeQuazV/24jbhZk/Zg==	Estado	Fecha y hora
Firmado Por	Concepcion Pajarón Fernandez - Secretario/a Ayuntamiento Huercal Overa	Firmado	21/06/2016 13:57:04
Observaciones		Página	291/300
Url De Verificación	<a href="https://ov.dipalme.org/verificarmav2/">https://ov.dipalme.org/verificarmav2/</a>		





# Inventario municipal de caminos

<b>IDENTIFICACIÓN</b>	
Camino 5109045	Orden Inventario <b>542</b>
Nombre CAMINO SIN NOMBRE	
Referencia catastral <b>04053A05109045</b>	
Referencias catastrales afectadas:	
Epigrafe: INMUEBLES	Calificación: DOMINIO
Subepigrafe: CAMINOS RURALES	Uso: PUBLICO
<b>DESCRIPCIÓN</b>	
Longitud: <b>974.3792l</b> Anchura: <b>1.522189</b> Superficie: <b>1483</b> ...	
Inicio:	
Final:	
Descripción:	
<b>Otra información:</b>	
Camino afectado por vía pecuaria:	
Nombre vía pecuaria:	
Observaciones:	




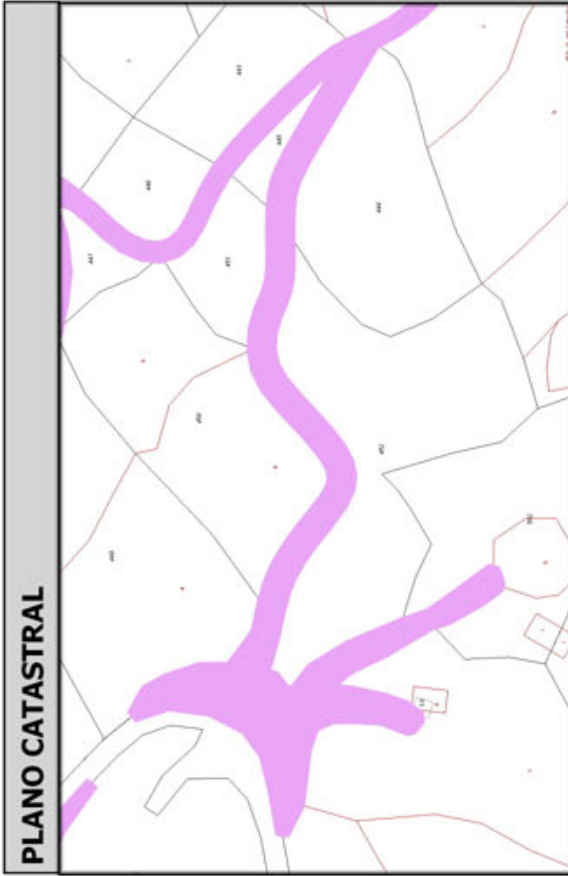
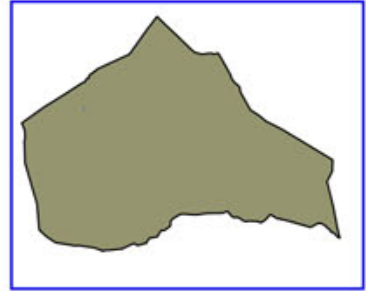
Código Seguro De Verificación:	RIwpjeQuazV/24jbhZk/Zg==	Estado	Fecha y hora
Firmado Por	Concepcion Pajarón Fernandez - Secretario/a Ayuntamiento Huercal Overa	Firmado	21/06/2016 13:57:04
Observaciones		Página	292/300
Url De Verificación	<a href="https://ov.dipalme.org/verificarmav2/">https://ov.dipalme.org/verificarmav2/</a>		





# Inventario municipal de caminos

<b>IDENTIFICACIÓN</b>	
Camino 0609071	Orden Inventario
Nombre CAMINO SIN NOMBRE	<b>543</b>
Referencia catastral <b>04053A00609071</b>	
Referencias catastrales afectadas:	
Epígrafe: INMUEBLES	Calificación: DOMINIO
Subepígrafe: CAMINOS RURALES	Uso: PUBLICO
<b>DESCRIPCIÓN</b>	
Longitud: <b>302.03721</b> Anchura: <b>4.906796</b> Superficie: <b>1482</b> Categoría <b>4</b>	
Inicio:	
Final:	
Descripción:	
<b>Otra información:</b>	
Camino afectado por vía pecuaria:	
Nombre vía pecuaria:	
Observaciones:	



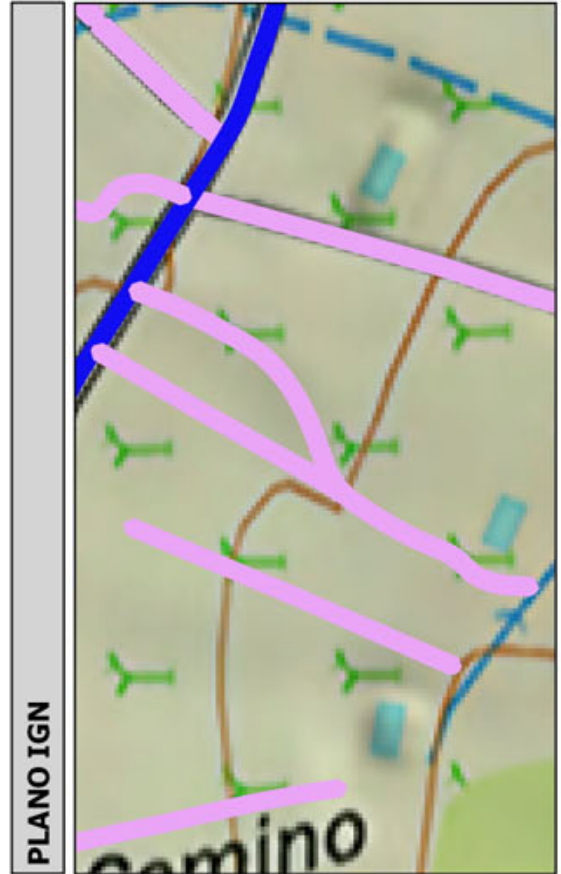
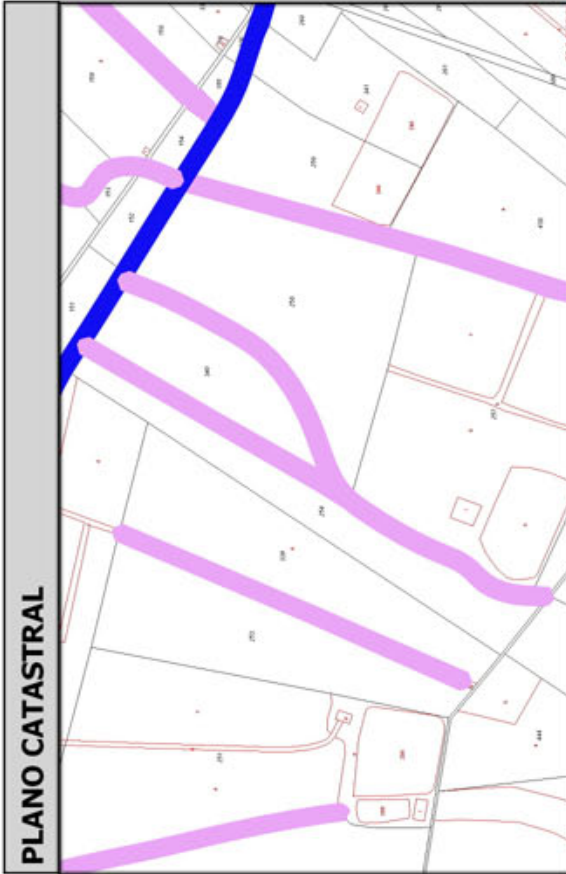
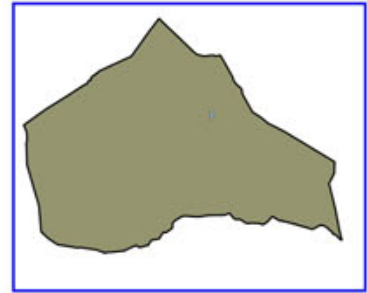
Código Seguro De Verificación:	RIwpjeQuazV/24jbhZk/Zg==	Estado	Fecha y hora
Firmado Por	Concepcion Pajarón Fernandez - Secretario/a Ayuntamiento Huercal Overa	Firmado	21/06/2016 13:57:04
Observaciones		Página	293/300
Url De Verificación	<a href="https://ov.dipalme.org/verifirmav2/">https://ov.dipalme.org/verifirmav2/</a>		





# Inventario municipal de caminos

<b>IDENTIFICACIÓN</b>	
Camino 2709069	Orden Inventario <b>544</b>
Nombre CAMINO SIN NOMBRE	
Referencia catastral <b>04053A02709069</b>	
Referencias catastrales afectadas:	
Epigrafe: INMUEBLES	Calificación: DOMINIO
Subepigrafe: CAMINOS RURALES	Uso: PUBLICO
<b>DESCRIPCIÓN</b>	
Longitud: <b>446.7406f</b> Anchura: <b>3.315067</b> Superficie: <b>1481</b>	Categoría <b>4</b>
Inicio:	
Final:	
Descripción:	
<b>Otra información:</b>	
Camino afectado por vía pecuaria:	
Nombre vía pecuaria:	
Observaciones:	

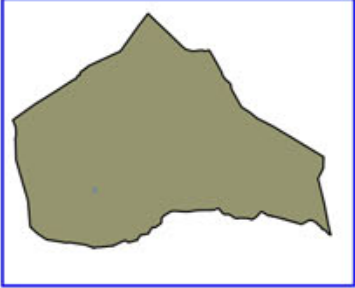


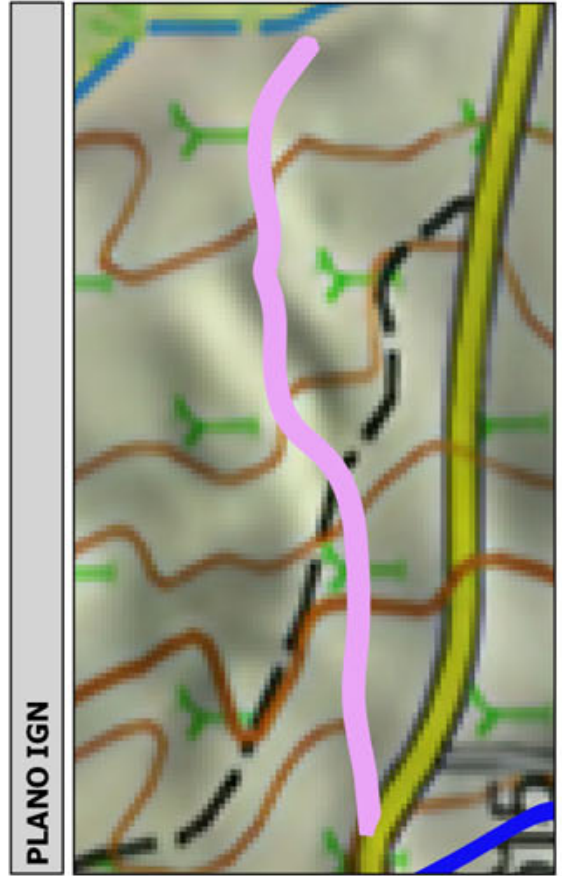
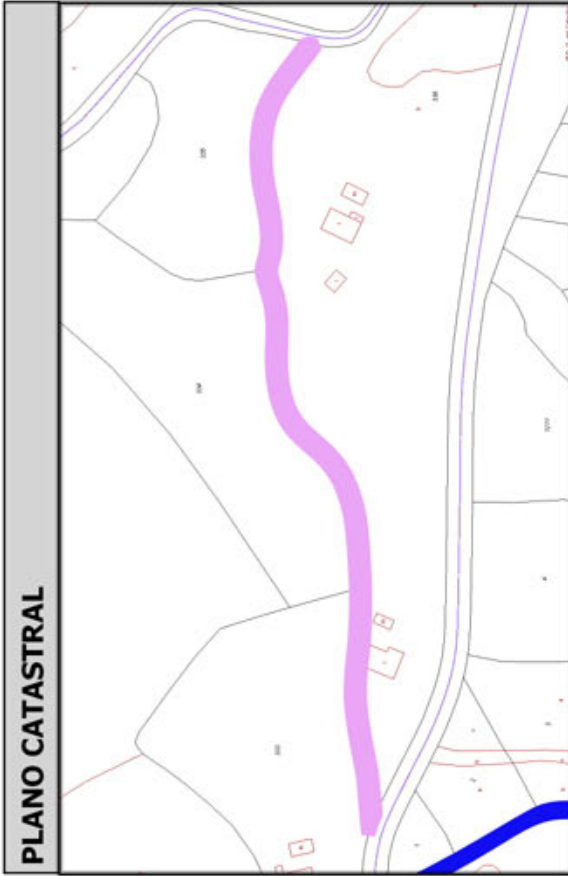
Código Seguro De Verificación:	RIwpjeQuazV/24jbhZk/Zg==	Estado	Fecha y hora
Firmado Por	Concepcion Pajarón Fernandez - Secretario/a Ayuntamiento Huercal Overa	Firmado	21/06/2016 13:57:04
Observaciones		Página	294/300
Url De Verificación	<a href="https://ov.dipalme.org/verificarmav2/">https://ov.dipalme.org/verificarmav2/</a>		





# Inventario municipal de caminos

<b>IDENTIFICACIÓN</b>	Camino 5009065 Orden Inventario <b>545</b> Nombre CAMINO SIN NOMBRE Referencia catastral <b>04053A05009065</b> Referencias catastrales afectadas:	Epigrafe: INMUEBLES Subepigrafe: CAMINOS RURALES	Calificación: DOMINIO Uso: PUBLICO
<b>DESCRIPCIÓN</b>	Longitud: <b>369.4750</b> ... Anchura: <b>3.996268</b> Superficie: <b>1477</b> Categoría <b>4</b>	Inicio: Final: Descripción:	
<b>Otra información:</b>	Camino afectado por vía pecuaria: Nombre vía pecuaria: Observaciones:		



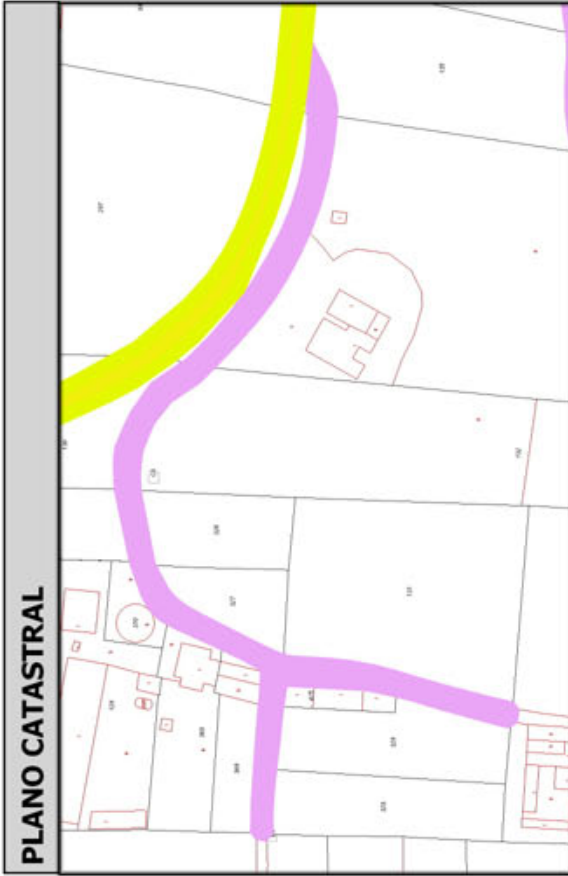
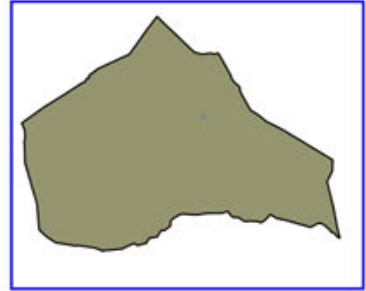
Código Seguro De Verificación:	RIwpjeQuazV/24jbhZk/Zg==	Estado	Fecha y hora
Firmado Por	Concepcion Pajarón Fernandez - Secretario/a Ayuntamiento Huercal Overa	Firmado	21/06/2016 13:57:04
Observaciones		Página	295/300
Url De Verificación	<a href="https://ov.dipalme.org/verifirmav2/">https://ov.dipalme.org/verifirmav2/</a>		





# Inventario municipal de caminos

<b>IDENTIFICACIÓN</b>	
Camino 2709084	Orden Inventario <b>546</b>
Nombre CAMINO SIN NOMBRE	
Referencia catastral <b>04053A02709084</b>	
Referencias catastrales afectadas:	
Epígrafe: INMUEBLES	Calificación: DOMINIO
Subepígrafe: CAMINOS RURALES	Uso: PUBLICO
<b>DESCRIPCIÓN</b>	
Longitud: <b>356.9698</b> Anchura: <b>4.133842</b> Superficie: <b>1476</b>	Categoría <b>4</b>
Inicio:	
Final:	
Descripción:	
<b>Otra información:</b>	
Camino afectado por vía pecuaria:	
Nombre vía pecuaria:	
Observaciones:	

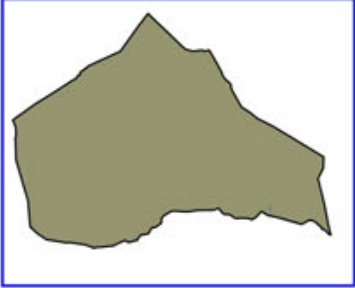


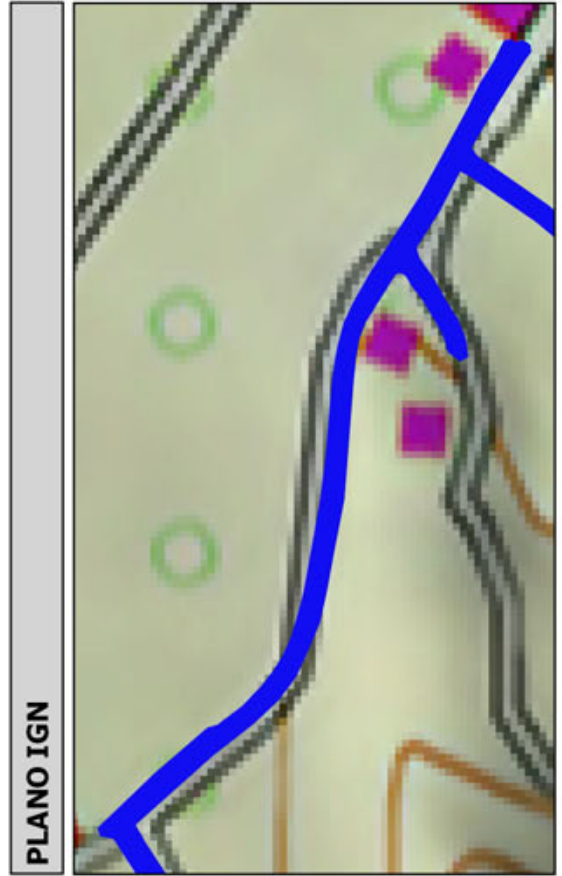
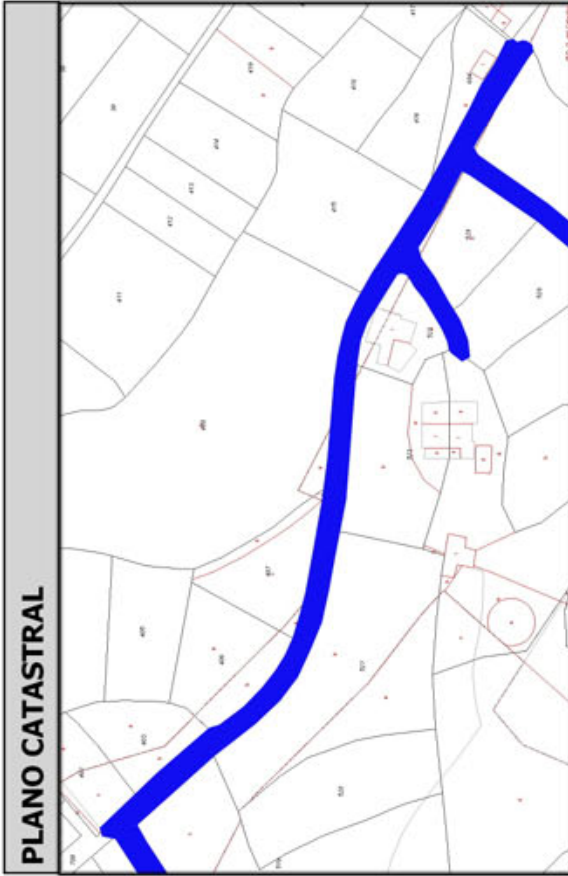
Código Seguro De Verificación:	RIwpjeQuazV/24jbhZk/Zg==	Estado	Fecha y hora
Firmado Por	Concepcion Pajarón Fernandez - Secretario/a Ayuntamiento Huercal Overa	Firmado	21/06/2016 13:57:04
Observaciones		Página	296/300
Url De Verificación	<a href="https://ov.dipalme.org/verifirmav2/">https://ov.dipalme.org/verifirmav2/</a>		





# Inventario municipal de caminos

<b>IDENTIFICACIÓN</b>	Camino 3409069 Orden Inventario <b>547</b> Nombre CAMINO SIN NOMBRE Referencia catastral <b>04053A03409069</b> Referencias catastrales afectadas:	Epigrafe: INMUEBLES Subepigrafe: CAMINOS RURALES	Calificación: DOMINIO Uso: PUBLICO
<b>DESCRIPCIÓN</b>	Longitud: <b>325.8815</b> Anchura: <b>4.505265</b> Superficie: <b>1468</b> Categoría <b>2</b>	Inicio: Final: Descripción:	
<b>Otra información:</b>	Camino afectado por vía pecuaria: Nombre vía pecuaria: Observaciones:		



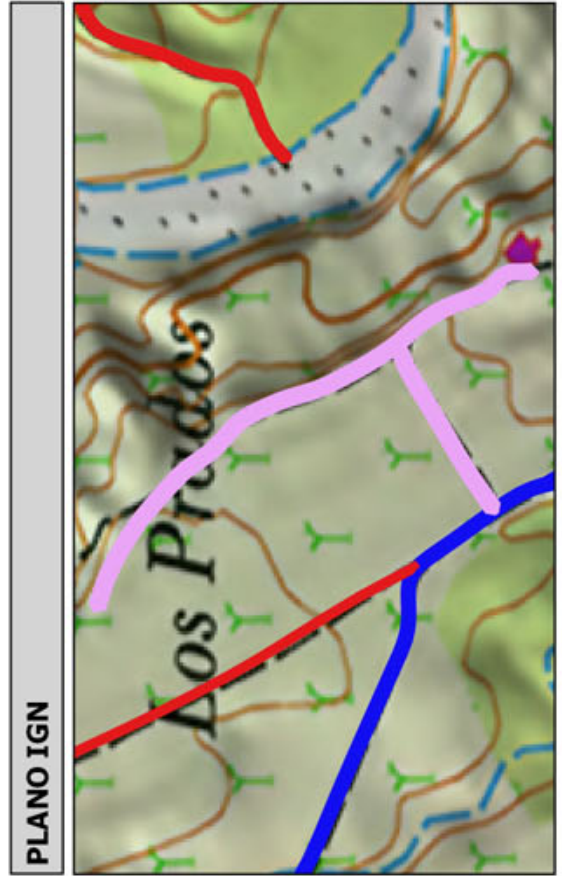
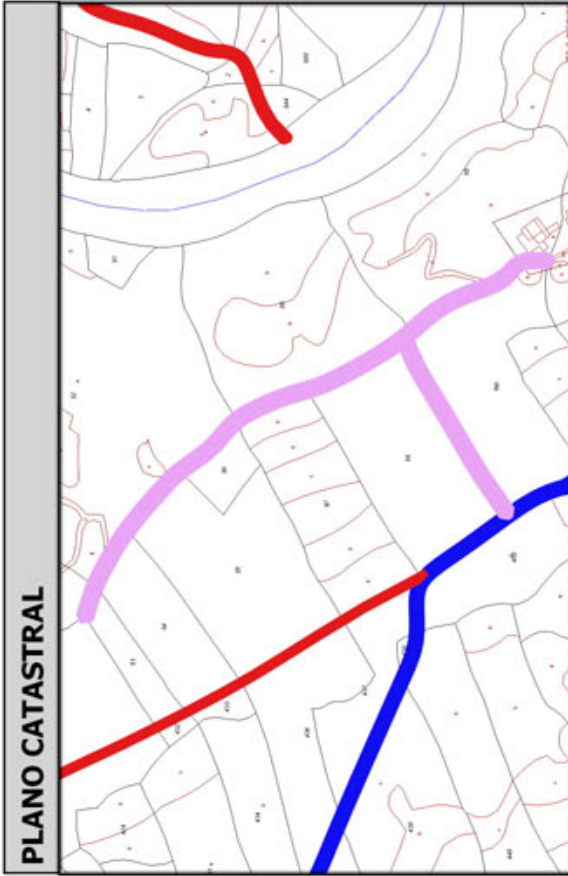
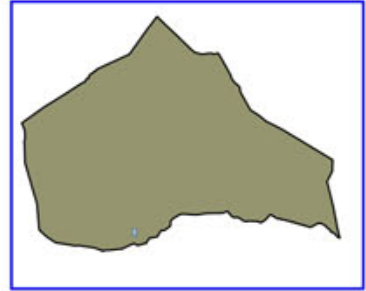
Código Seguro De Verificación:	RIwpjeQuazV/24jbhZk/Zg==	Estado	Fecha y hora
Firmado Por	Concepcion Pajarón Fernandez - Secretario/a Ayuntamiento Huercal Overa	Firmado	21/06/2016 13:57:04
Observaciones		Página	297/300
Url De Verificación	<a href="https://ov.dipalme.org/verificarmav2/">https://ov.dipalme.org/verificarmav2/</a>		





# Inventario municipal de caminos

<b>IDENTIFICACIÓN</b>	
Camino 4509022	Orden Inventario <b>548</b>
Nombre CAMINO SIN NOMBRE	
Referencia catastral <b>04053A04509022</b>	
Referencias catastrales afectadas:	
Epígrafe: INMUEBLES	Calificación: DOMINIO
Subepígrafe: CAMINOS RURALES	Uso: PUBLICO
<b>DESCRIPCIÓN</b>	
Longitud: <b>457.3981</b> Anchura: <b>3.191441</b> Superficie: <b>1460</b> Categoría <b>4</b>	
Inicio:	
Final:	
Descripción:	
<b>Otra información:</b>	
Camino afectado por vía pecuaria:	
Nombre vía pecuaria:	
Observaciones:	



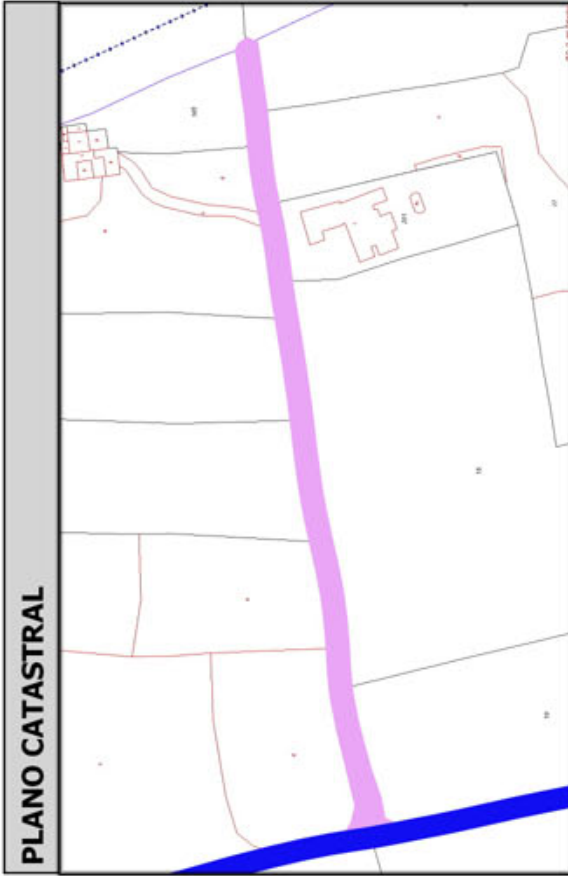
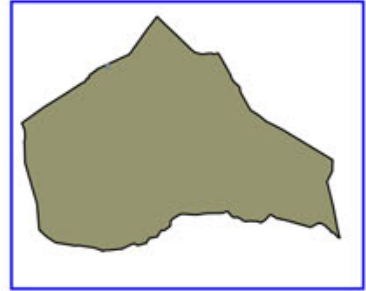
Código Seguro De Verificación:	RIwpjeQuazV/24jbhZk/Zg==	Estado	Fecha y hora
Firmado Por	Concepcion Pajarón Fernandez - Secretario/a Ayuntamiento Huercal Overa	Firmado	21/06/2016 13:57:04
Observaciones		Página	298/300
Url De Verificación	<a href="https://ov.dipalme.org/verifirmav2/">https://ov.dipalme.org/verifirmav2/</a>		





# Inventario municipal de caminos

<b>IDENTIFICACIÓN</b>	
Camino 1309026	Orden Inventario
Nombre CAMINO SIN NOMBRE	<b>549</b>
Referencia catastral <b>04053A01309026</b>	
Referencias catastrales afectadas:	
Epígrafe: INMUEBLES	Calificación: DOMINIO
Subepígrafe: CAMINOS RURALES	Uso: PUBLICO
<b>DESCRIPCIÓN</b>	
Longitud: <b>340.7720</b> Anchura: <b>4.275752</b> Superficie: <b>1457</b>	Categoría <b>4</b>
Inicio:	
Final:	
Descripción:	
<b>Otra información:</b>	
Camino afectado por vía pecuaria:	
Nombre vía pecuaria:	
Observaciones:	



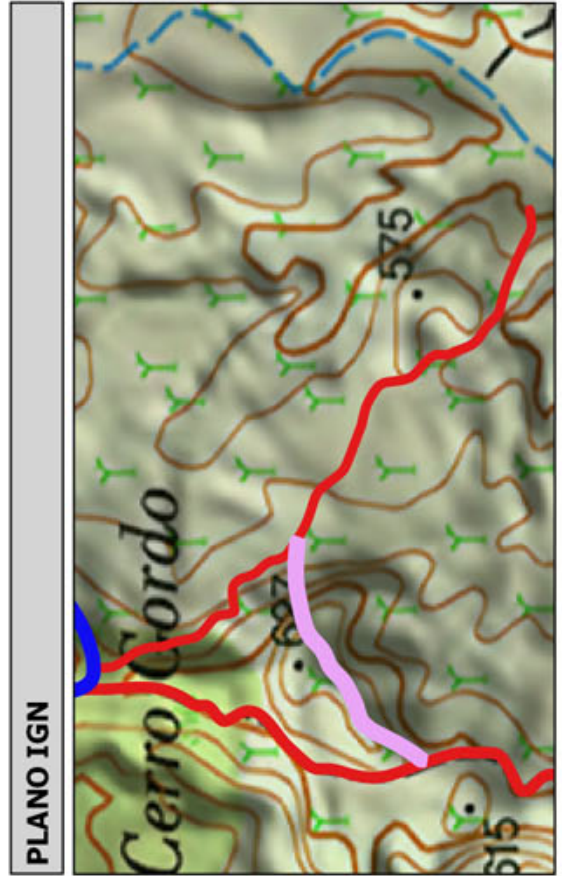
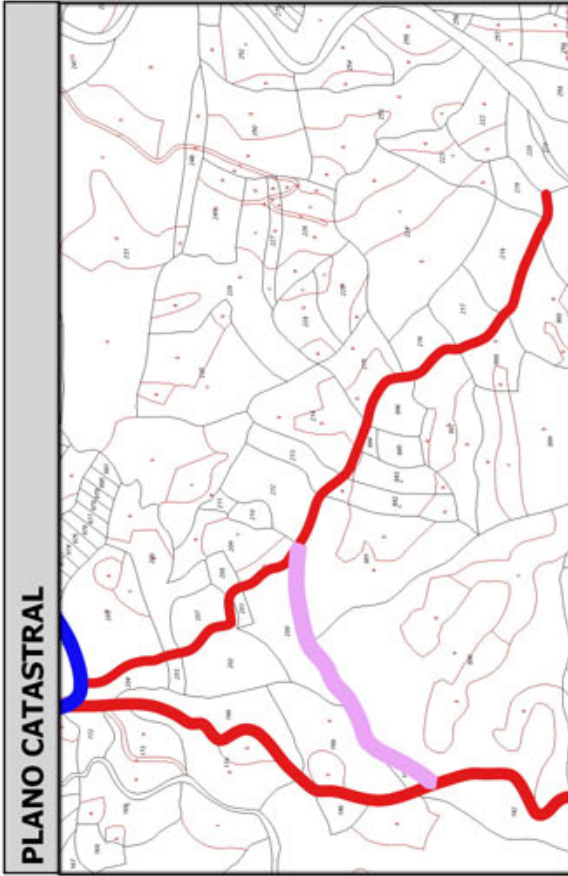
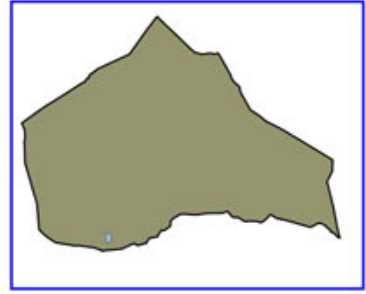
Código Seguro De Verificación:	RIwpjeQuazV/24jbhZk/Zg==	Estado	Fecha y hora
Firmado Por	Concepcion Pajarón Fernandez - Secretario/a Ayuntamiento Huercal Overa	Firmado	21/06/2016 13:57:04
Observaciones		Página	299/300
Url De Verificación	<a href="https://ov.dipalme.org/verifirmav2/">https://ov.dipalme.org/verifirmav2/</a>		





# Inventario municipal de caminos

<b>IDENTIFICACIÓN</b>	
Camino 4609013	Orden Inventario <b>550</b>
Nombre CAMINO SIN NOMBRE	
Referencia catastral <b>04053A04609013</b>	
Referencias catastrales afectadas:	
Epigrafe: INMUEBLES	Calificación: DOMINIO
Subepigrafe: CAMINOS RURALES	Uso: PUBLICO
<b>DESCRIPCIÓN</b>	
Longitud: <b>641.5219</b>	Anchura: <b>2.268002</b> Superficie: <b>1455</b>
Inicio:	Categoría <b>3</b>
Final:	
Descripción:	
<b>Otra información:</b>	
Camino afectado por vía pecuaria:	
Nombre vía pecuaria:	
Observaciones:	



Código Seguro De Verificación:	RIwpjeQuazV/24jbhZk/Zg==	Estado	Fecha y hora
Firmado Por	Concepcion Pajarón Fernandez - Secretario/a Ayuntamiento Huercal Overa	Firmado	21/06/2016 13:57:04
Observaciones		Página	300/300
Url De Verificación	<a href="https://ov.dipalme.org/verifirmav2/">https://ov.dipalme.org/verifirmav2/</a>		

